



TRIMESTRE COM ALTO ÍNDICE PLUVIOMÉTRICO

Jan_Fev_Mar

Dez_Jan_Fev



**MAPA DE MANUTENÇÃO
RODOVIÁRIA
ACRE - NOVEMBRO 2025**



LEGENDA

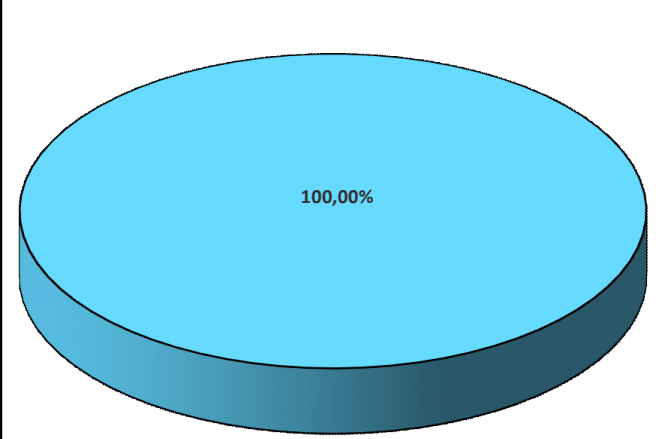
ULs_DNIT

CAPITAIS

CIDADES

EDITAL EM ANDAMENTO*

RODOVIAS FEDERAIS

TOTAL DA MALHA DNIT 1173,96 km 100%CONCESSÃO FEDERAL/ESTADUALFEDERAL PLAFEDERAL PLA + ESTADUAL PAVNÃO JURISDIÇÃO DNITCONVÊNIO DE ADMINISTRAÇÃO

*Editais concluídos são apresentados no formato de contrato.

Versão Atualizada SNV 2025 - ABRIL/25
Sistema de Coordenadas: GCS SIRGAS 2000
Datum: SIRGAS 2000
Unidades: Graus
Elaboração: CGMRR -DIR - DNIT