




















TRIMESTRE COM ALTO ÍNDICE PLUVIOMÉTRICO

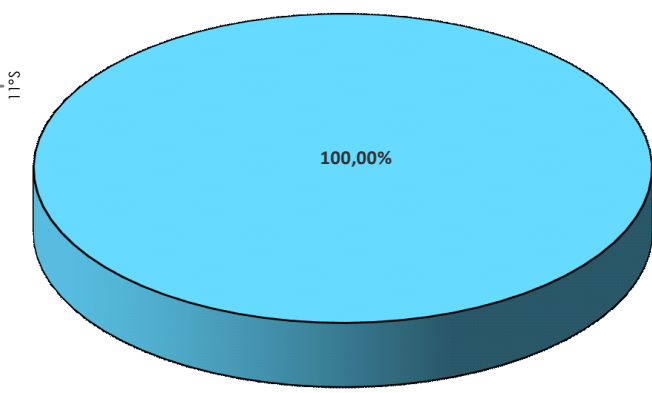
-  Jan_Fev_Mar
-  Abr_Mai_Jun
-  Mai_Jun_Jul

MAPA DE MANUTENÇÃO RODOVIÁRIA SERGIPE - MARÇO 2024



LEGENDA

-  ULs_DNIT
 -  CAPITAIS
 -  CIDADES
 -  EDITAL EM ANDAMENTO*
 -  RODOVIAS FEDERAIS
- | INTERVENÇÃO | EXTENSÃO | % |
|--|----------|---------|
|  CONSERVA | 319,2 km | 100,00% |
|  CONSERVA_N_PAV | 0,0 km | 0,00% |
|  CREMA | 0,0 km | 0,00% |
|  CONSTRUÇÃO | 0,0 km | 0,00% |
|  RESTAURAÇÃO | 0,0 km | 0,00% |
|  DESCOBERTO | 0,0 km | 0,00% |
| TOTAL DA MALHA DNIT 319,2 km 100% | | |
|  CONCESSÃO FEDERAL/ESTADUAL | | |
|  FEDERAL PLA | | |
|  FEDERAL PLA + ESTADUAL PAV | | |
|  NÃO JURISDIÇÃO DNIT | | |
|  CONVÊNIO DE ADMINISTRAÇÃO | | |



*Editais concluídos são apresentados no formato de contrato.

