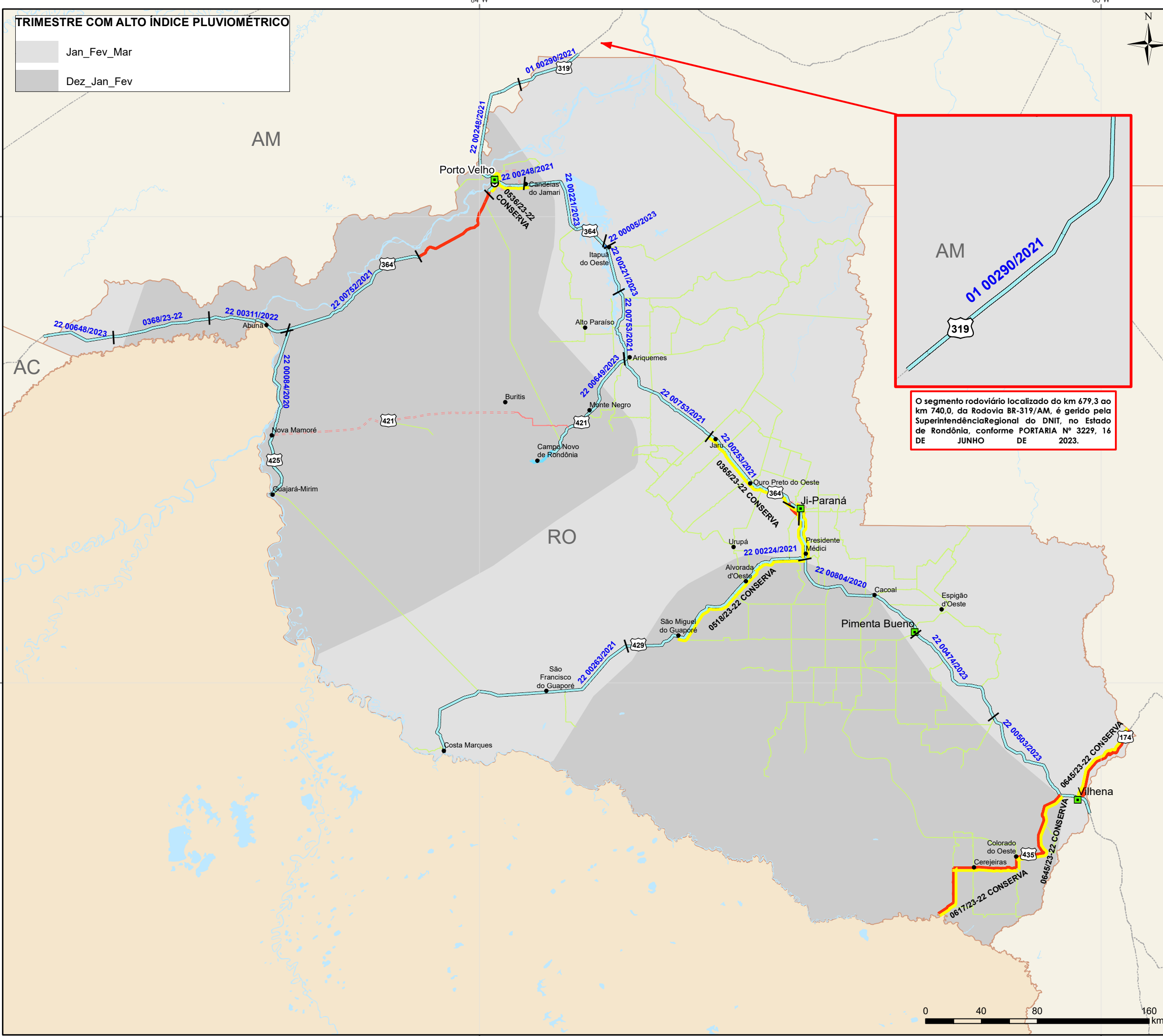
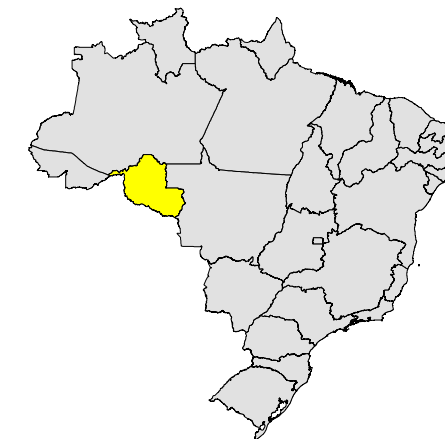


TRIMESTRE COM ALTO ÍNDICE PLUVIOMÉTRICO

- Jan_Fev_Mar
- Dez_Jan_Fev

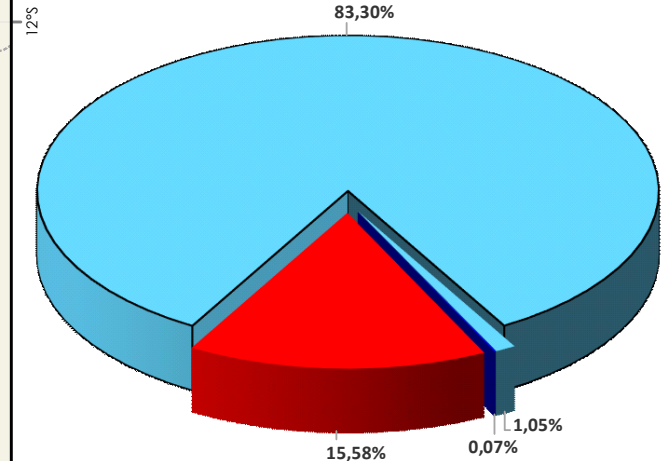
MAPA DE MANUTENÇÃO RODOVIÁRIA RONDÔNIA - JANEIRO 2024



O segmento rodoviário localizado do km 679,3 ao km 740,0, da Rodovia BR-319/AM, é gerido pela Superintendência Regional do DNIT, no Estado de Rondônia, conforme PORTARIA Nº 3229, 16 DE JUNHO DE 2023.

LEGENDA

- ULs_DNIT
 - CAPITAIS
 - CIDADES
 - EDITAL EM ANDAMENTO*
 - RODOVIAS FEDERAIS
- | INTERVENÇÃO | EXTENSÃO | % |
|----------------|-----------|--------|
| CONSERVA | 1721,8 km | 83,30% |
| CONSERVA_N_PAV | 21,7 km | 1,05% |
| CREMA | 0,0 km | 0,00% |
| CONSTRUÇÃO | 0,0 km | 0,00% |
| RESTAURAÇÃO | 1,5 km | 0,07% |
| DESCOBERTO | 322,1 km | 15,58% |
- TOTAL DA MALHA DNIT 2067,1 km 100%
 - CONCESSÃO FEDERAL/ESTADUAL
 - FEDERAL PLA
 - FEDERAL PLA + ESTADUAL PAV
 - NÃO JURISDIÇÃO DNIT
 - CONVÊNIO DE ADMINISTRAÇÃO



*Editais concluídos são apresentados no formato de contrato

Versão Atualizada SNV 2023 - AGOSTO/23
 Sistema de Coordenadas: GCS SIRGAS 2000
 Datum: SIRGAS 2000
 Unidades: Graus
 Elaboração: CGMRR -DIR - DNIT

