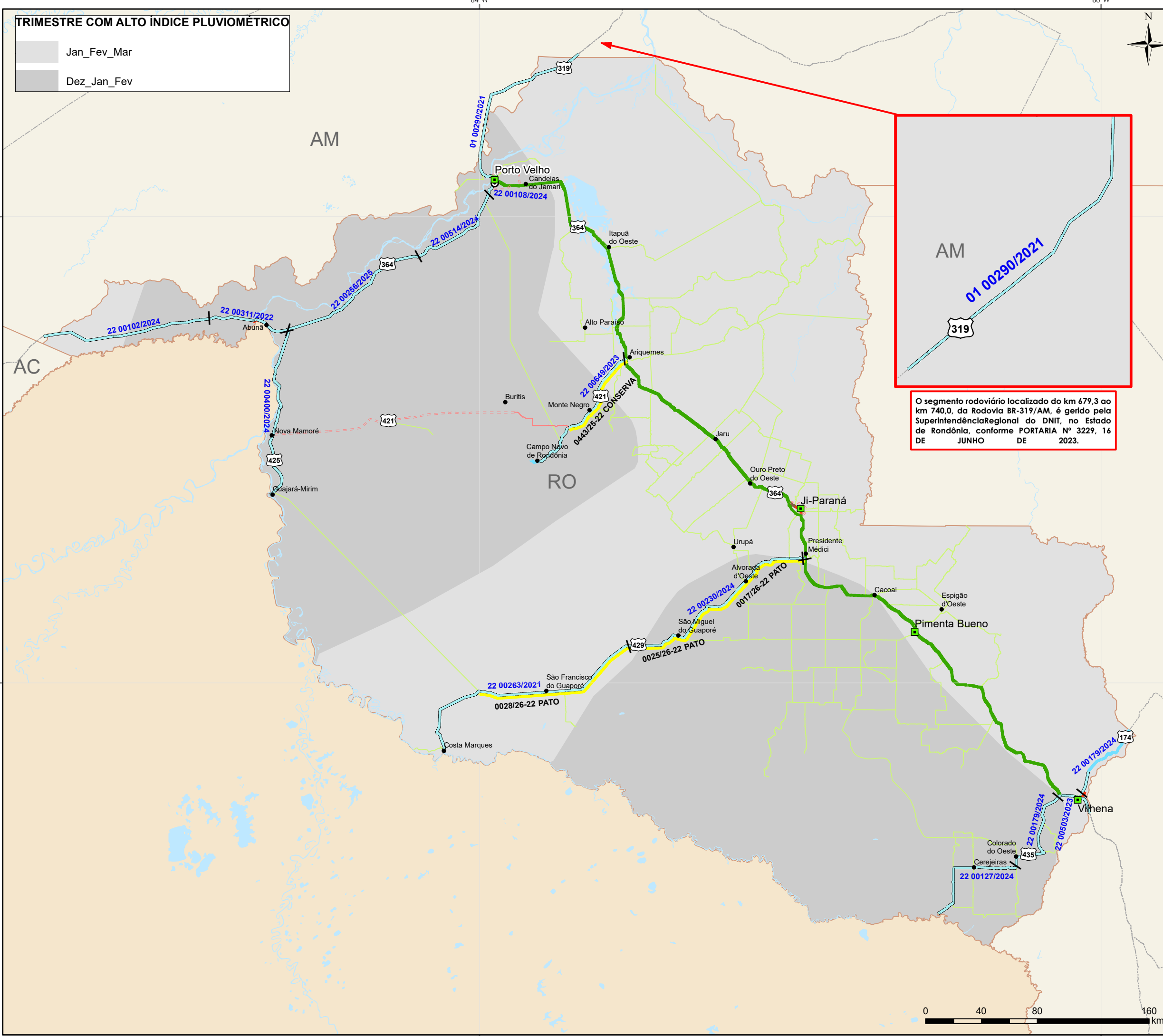
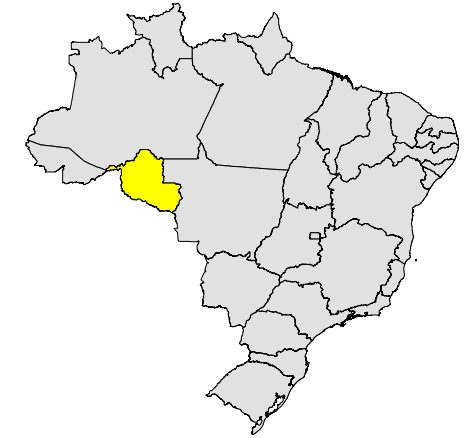


TRIMESTRE COM ALTO ÍNDICE PLUVIOMÉTRICO

- Jan_Fev_Mar
- Dez_Jan_Fev

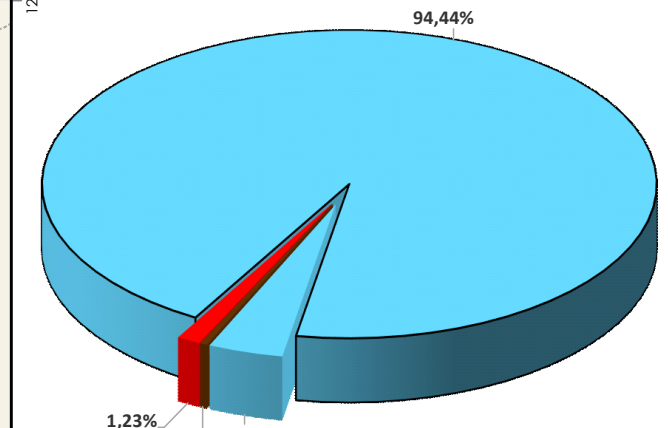
MAPA DE MANUTENÇÃO RODOVIÁRIA RONDÔNIA - FEVEREIRO 2026



O segmento rodoviário localizado do km 679,3 ao km 740,0, da Rodovia BR-319/AM, é gerido pela Superintendência Regional do DNIT, no Estado de Rondônia, conforme PORTARIA Nº 3229, 16 DE JUNHO DE 2023.

LEGENDA

- ULs_DNIT
 - ⊙ CAPITAIS
 - CIDADES
 - EDITAL EM ANDAMENTO*
 - RODOVIAS FEDERAIS
- | INTERVENÇÃO | EXTENSÃO | % |
|----------------------------|------------------|-------------|
| CONSERVA_N_PAV | 1308,2 km | 94,44% |
| CONSERVA_N_PAV | 54,6 km | 3,94% |
| CREMA | 0,0 km | 0,00% |
| REVITALIZA | 0,0 km | 0,00% |
| CONSTRUÇÃO | 5,3 km | 0,38% |
| RESTAURAÇÃO | 0,0 km | 0,00% |
| DESCOBERTO | 17,1 km | 1,23% |
| TOTAL DA MALHA DNIT | 1385,2 km | 100% |
- CONCESSÃO FEDERAL/ESTADUAL
 - FEDERAL PLA
 - FEDERAL PLA + ESTADUAL PAV
 - NÃO JURISDIÇÃO DNIT
 - CONVÊNIO DE ADMINISTRAÇÃO



*Editais concluídos são apresentados no formato de contrato

