


















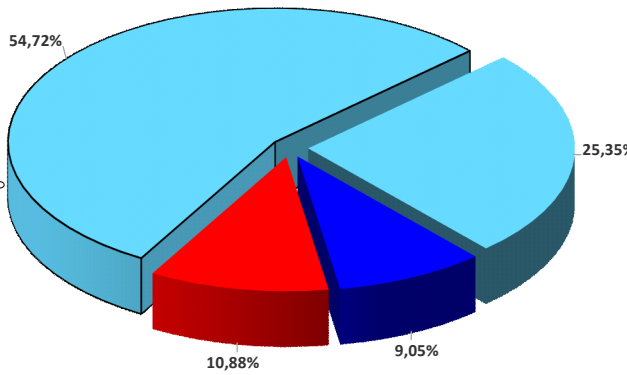
MAPA DE MANUTENÇÃO
RODOVIÁRIA

RORAIMA - DEZEMBRO 2025



LEGENDA

	ULs_DNIT		
	CAPITAIS		
	CIDADES		
	EDITAL EM ANDAMENTO*		
	RODOVIAS FEDERAIS		
INTERVENÇÃO		EXTENSÃO	%
	CONSERVA_N_PAV	823,8 km	54,72%
	CONSERVA_N_PAV	381,6 km	25,35%
	CREMA	0,0 km	0,00%
	REVITALIZA	0,0 km	0,00%
	CONSTRUÇÃO	0,0 km	0,00%
	RESTAURAÇÃO	136,2 km	9,05%
	DESCOBERTO	163,8 km	10,88%
TOTAL DA MALHA DNIT		1505,4 km	100%
	CONCESSÃO FEDERAL/ESTADUAL		
	FEDERAL PLA		
	FEDERAL PLA + ESTADUAL PAV		
	NÃO JURISDIÇÃO DNIT		
	CONVÊNIO DE ADMINISTRAÇÃO		



*Editais concluídos são apresentados no formato de contrato.

Versão Atualizada SNV 2025 - NOVEMBRO/25
Sistema de Coordenadas: GCS SIRGAS 2000
Datum: SIRGAS 2000
Unidades: Graus
Elaboração: CGMRR-DIR - DNIT