
















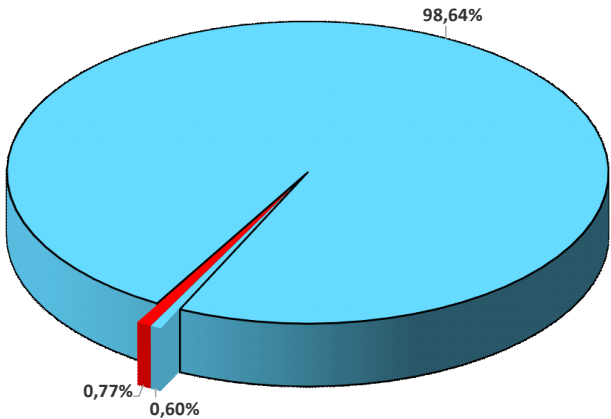


MAPA DE MANUTENÇÃO
RODOVIÁRIA
PARAÍBA - DEZEMBRO 2025



LEGENDA

	ULs_DNIT		
	CAPITAIS		
	CIDADES		
	EDITAL EM ANDAMENTO*		
	RODOVIAS FEDERAIS		
	INTERVENÇÃO	EXTENSÃO	%
	CONSERVA_N_PAV	1276,3 km	98,64%
	CONSERVA_N_PAV	7,7 km	0,60%
	CREMA	0,0 km	0,00%
	REVITALIZA	0,0 km	0,00%
	CONSTRUÇÃO	0,0 km	0,00%
	RESTAURAÇÃO	0,0 km	0,00%
	DESCOBERTO	9,9 km	0,77%
	TOTAL DA MALHA DNIT	1293,9 km	100%
	CONCESSÃO FEDERAL/ESTADUAL		
	FEDERAL PLA		
	FEDERAL PLA + ESTADUAL PAV		
	NÃO JURISDIÇÃO DNIT		
	CONVÊNIO DE ADMINISTRAÇÃO		



*Editais concluídos são apresentados no formato de contrato.