















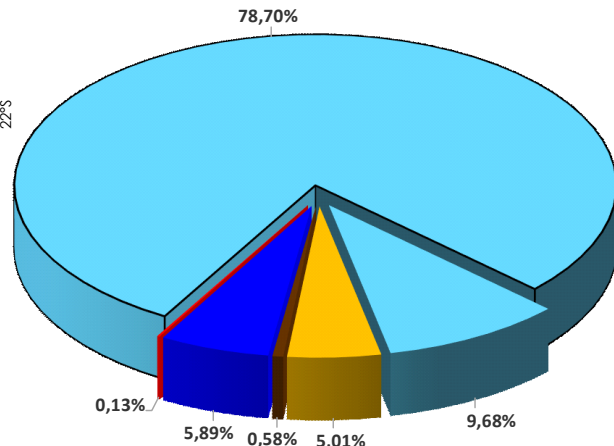


MAPA DE MANUTENÇÃO
RODOVIÁRIA
MATO GROSSO DO SUL -
DEZEMBRO 2025



LEGENDA

	ULs_DNIT		
	CAPITAIS		
	CIDADES		
	EDITAL EM ANDAMENTO*		
	RODOVIAS FEDERAIS		
	INTERVENÇÃO	EXTENSÃO	%
	CONSERVA	1929,2 km	78,70%
	CONSERVA_N_PAV	237,4 km	9,68%
	CREMA	122,8 km	5,01%
	REVITALIZA	0,0 km	0,00%
	CONSTRUÇÃO	14,2 km	0,58%
	RESTAURAÇÃO	144,5 km	5,89%
	DESCOBERTO	3,3 km	0,13%
	TOTAL DA MALHA DNIT	2451,4 km	100%
	CONCESSÃO FEDERAL/ESTADUAL		
	FEDERAL PLA		
	FEDERAL PLA + ESTADUAL PAV		
	NÃO JURISDIÇÃO DNIT		
	CONVÊNIO DE ADMINISTRAÇÃO		



*Editais concluídos são apresentados no formato de contrato.

Versão Atualizada SNV 2025 - NOVEMBRO/25
Sistema de Coordenadas: GCS SIRGAS 2000
Datum: SIRGAS 2000
Unidades: Graus
Elaboração: CGMRR -DIR - DNIT