

TRIMESTRE COM ALTO ÍNDICE PLUVIOMÉTRICO


















Mai_Jun_Jul

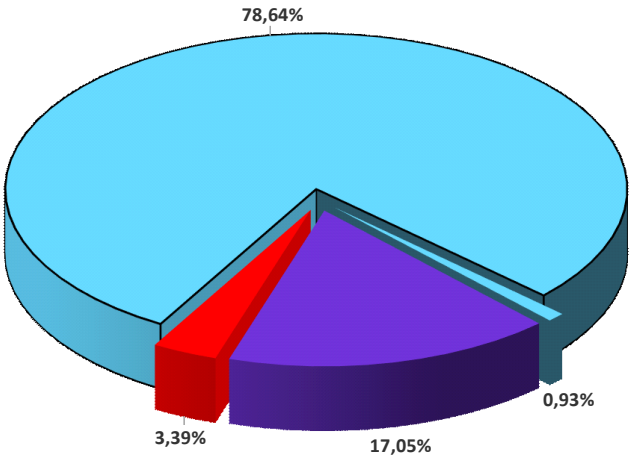
Jan_Fev_Mar

MAPA DE MANUTENÇÃO
RODOVIÁRIA ALAGOAS -
DEZEMBRO 2025



LEGENDA

	ULs_DNIT		
	CAPITAIS		
	CIDADES		
	EDITAL EM ANDAMENTO*		
	RODOVIAS FEDERAIS		
	INTERVENÇÃO	EXTENSÃO	%
	CONSERVA_N_PAV	731 km	78,64%
	CONSERVA_N_PAV	8,6 km	0,93%
	CREMA	0,0 km	0,00%
	REVITALIZA	158,5 km	17,05%
	CONSTRUÇÃO	0,0 km	0,00%
	RESTAURAÇÃO	0,0 km	0,00%
	DESCOBERTO	31,5 km	3,39%
	TOTAL DA MALHA DNIT	929,6 km	100%
	CONCESSÃO FEDERAL/ESTADUAL		
	FEDERAL PLA		
	FEDERAL PLA + ESTADUAL PAV		
	NÃO JURISDIÇÃO DNIT		
	CONVÊNIO DE ADMINISTRAÇÃO		



*Editais concluídos são apresentados no formato de contrato.