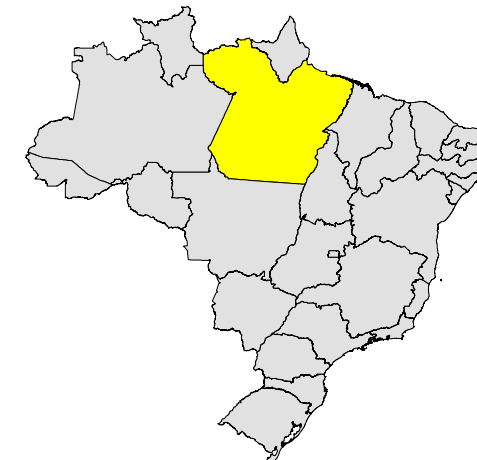


MAPA DE CONDIÇÃO DA MALHA - ICM PARÁ



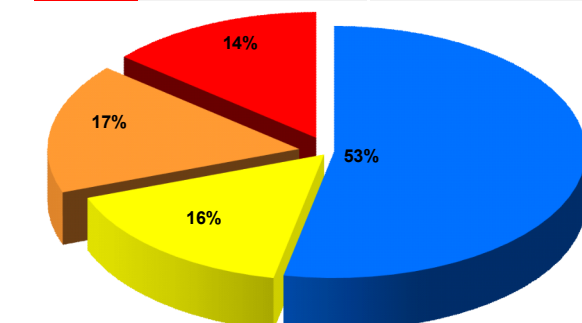
LEGENDA

- ULs_DNIT
- ⊙ CAPITAIS
- CIDADES
- RODOVIAS FEDERAIS
- CONCESSÃO FEDERAL/ESTADUAL
- CONVÊNIO DE ADMINISTRAÇÃO
- - - FEDERAL - PLA
- - - FEDERAL PLA + ESTADUAL PAV
- RODOVIAS ESTADUAIS

Nº DE CONTRATO

- CONSERVA
- CREMA
- RESTAURAÇÃO
- DESCOBERTO

FAIXA	CONDIÇÃO
02 000000/2021 - 02 000000/2024	BOM
02 000000/2021 - 02 000000/2024	REGULAR
02 000000/2021 - 02 000000/2024	RUIM
02 000000/2021 - 02 000000/2024	PÉSSIMO



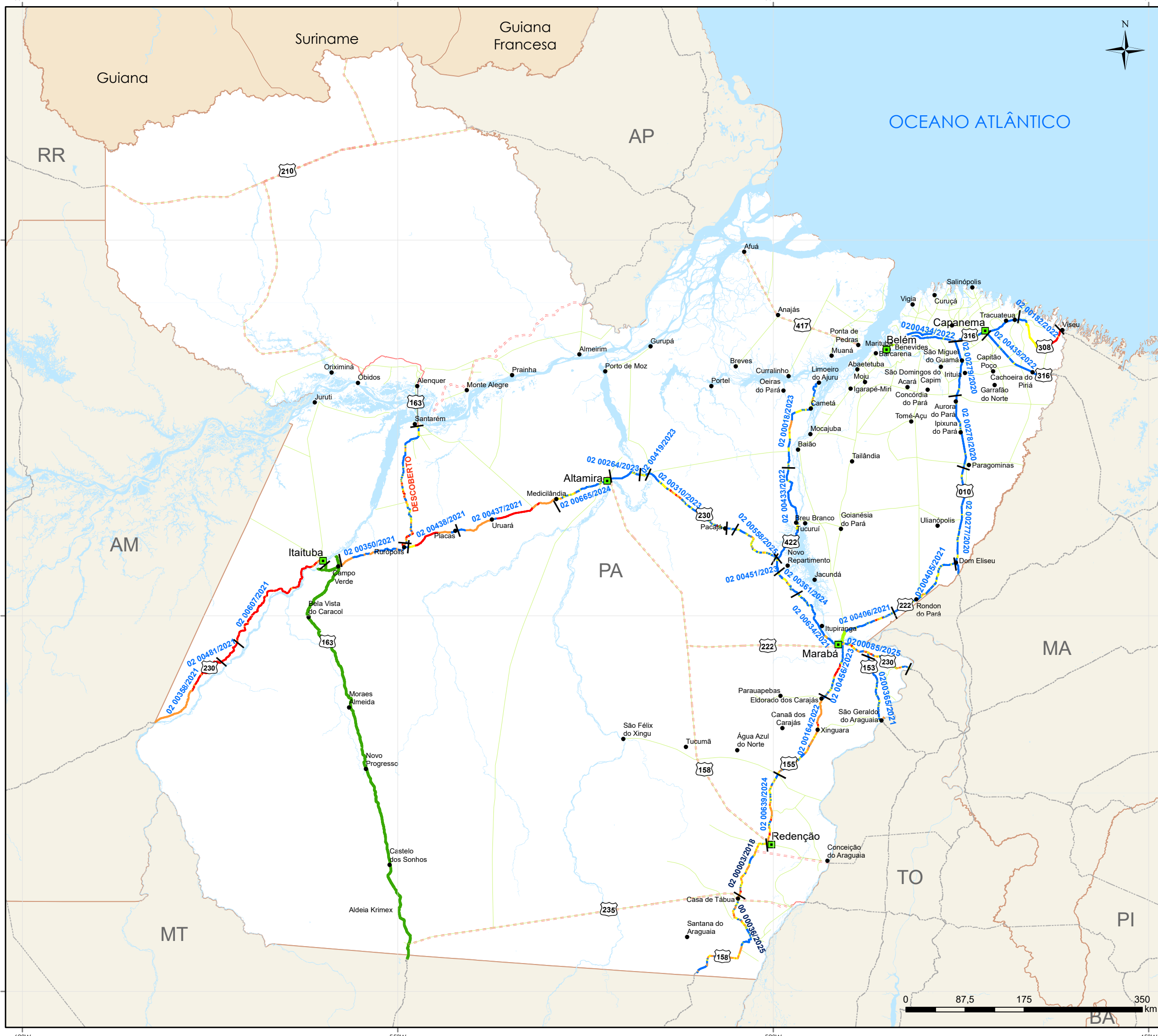
Nota: $ICM = 70 \times IP + 30 \times IC$

$IP = PPanels \times 50 + PRemendos \times 30 + PTRincamento \times 20$
 $IC = PRoçada \times 30 + PDrenagem \times 20 + PSinalização \times 50$

ICM: Índice da Condição da Manutenção;
 IP: Índice do Pavimento;
 IC: Índice da Conservação

Dados apresentados se referem aos últimos levantamentos disponíveis no SUPRA, até fevereiro 2026.

Versão Atualizada SNV 2025 - NOVEMBRO/25
 Sistema de Coordenadas: GCS SIRGAS 2000
 Datum: SIRGAS 2000
 Unidades: Graus
 Elaboração: CGMRR -DIR - DNIT



OCEANO ATLÂNTICO

