

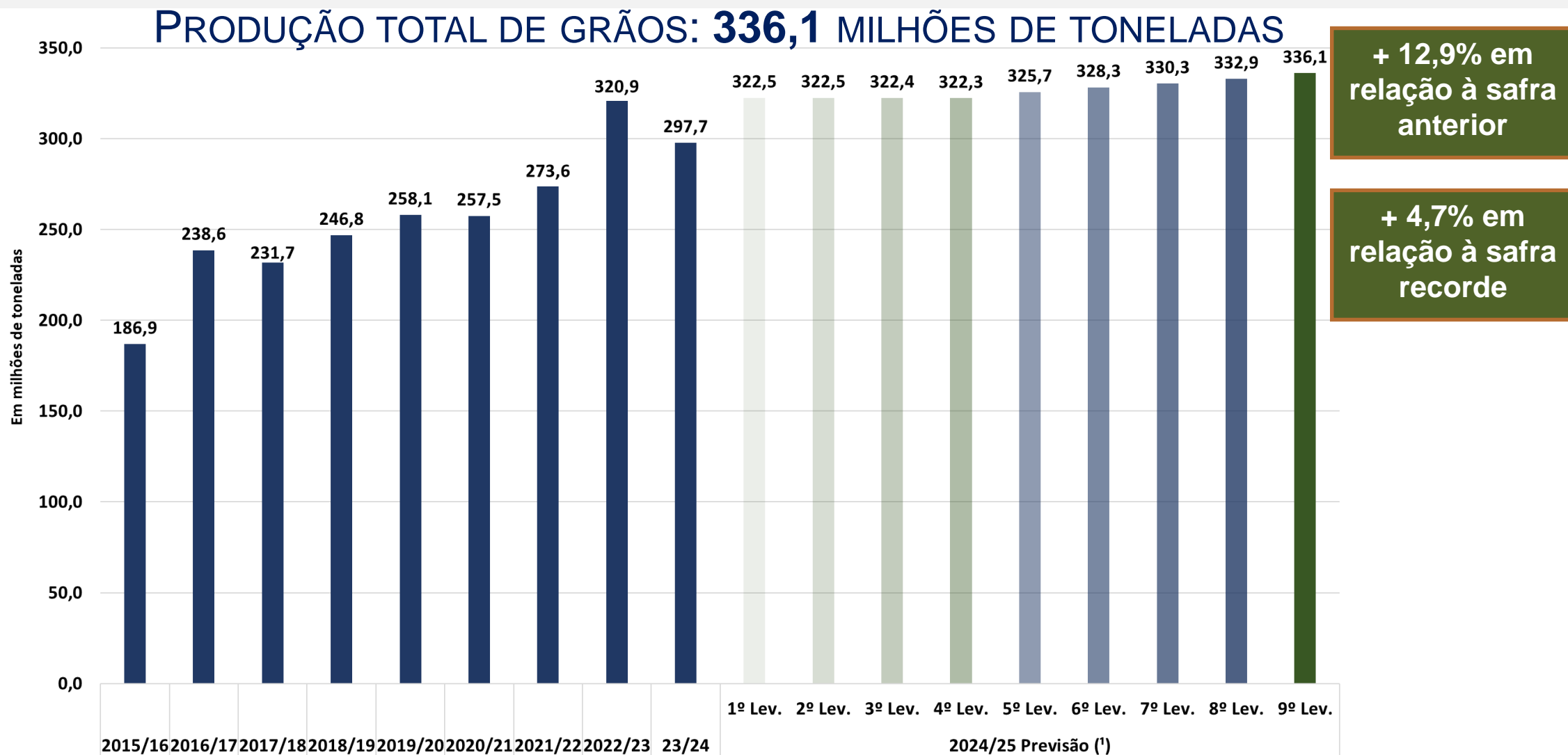
# Acompanhamento da safra brasileira de grãos



Safra 2024/25  
9º Levantamento

---

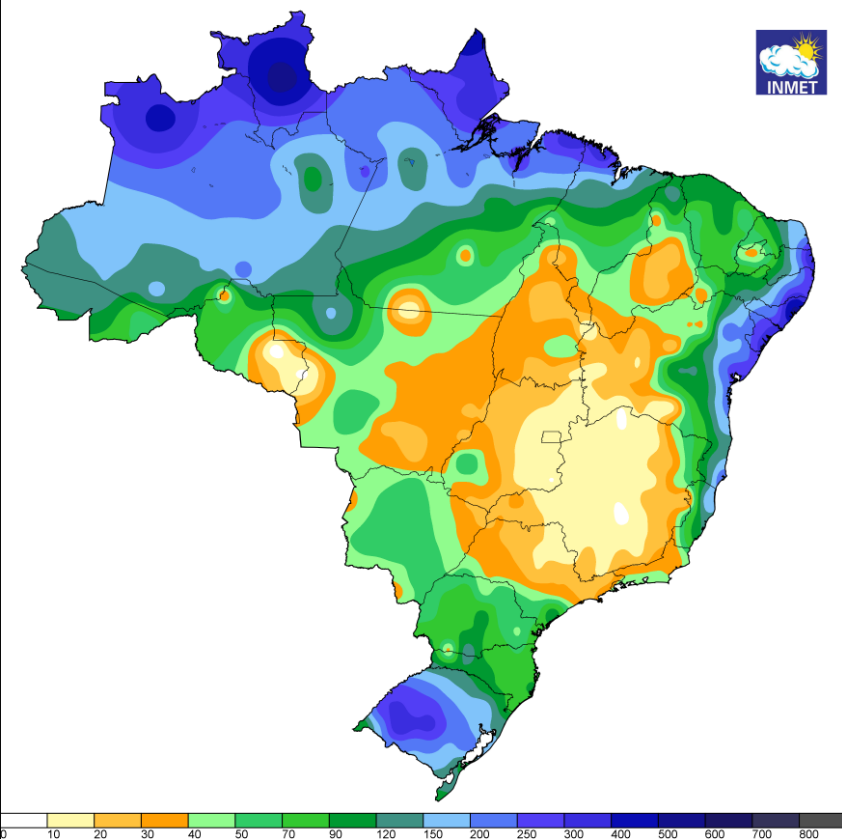
# PRODUÇÃO BRASILEIRA DE GRÃOS SAFRA 2024/25 (EM MILHÕES DE TONELADAS)



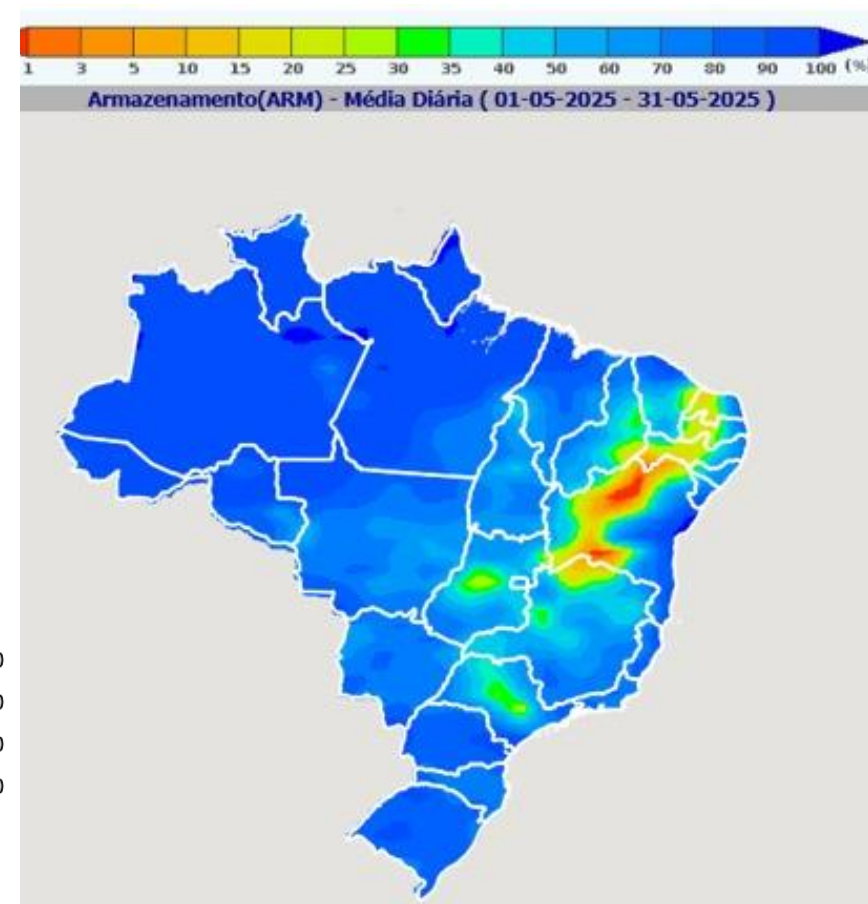
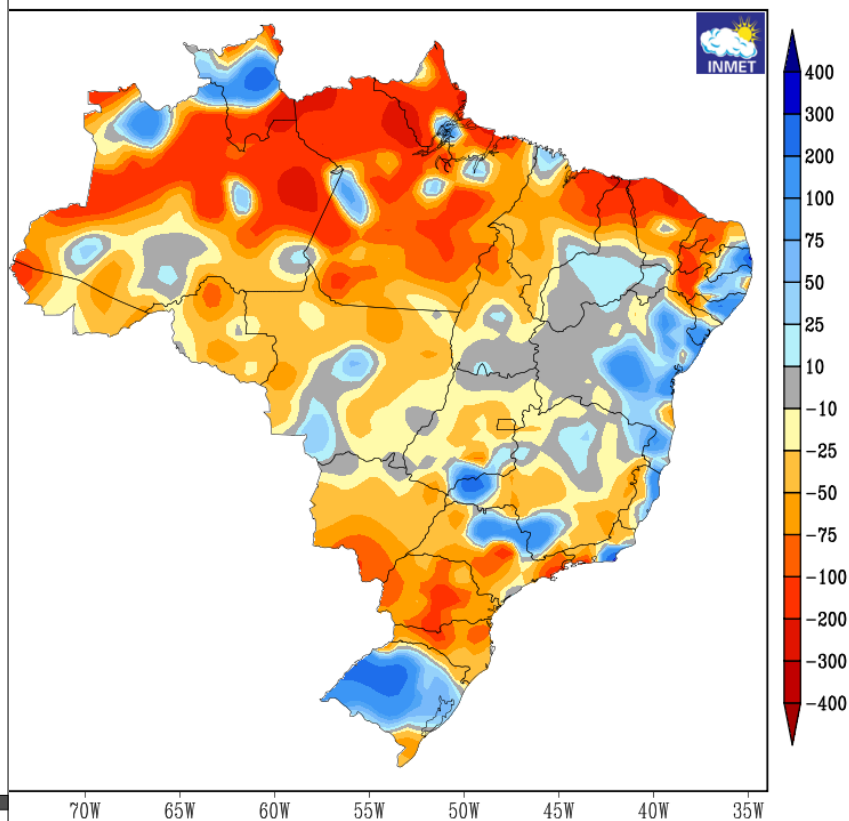
# Conab PRECIPITAÇÃO ACUMULADA, ANOMALIA E ARMAZENAMENTO DE ÁGUA NO SOLO – MAIO/2025



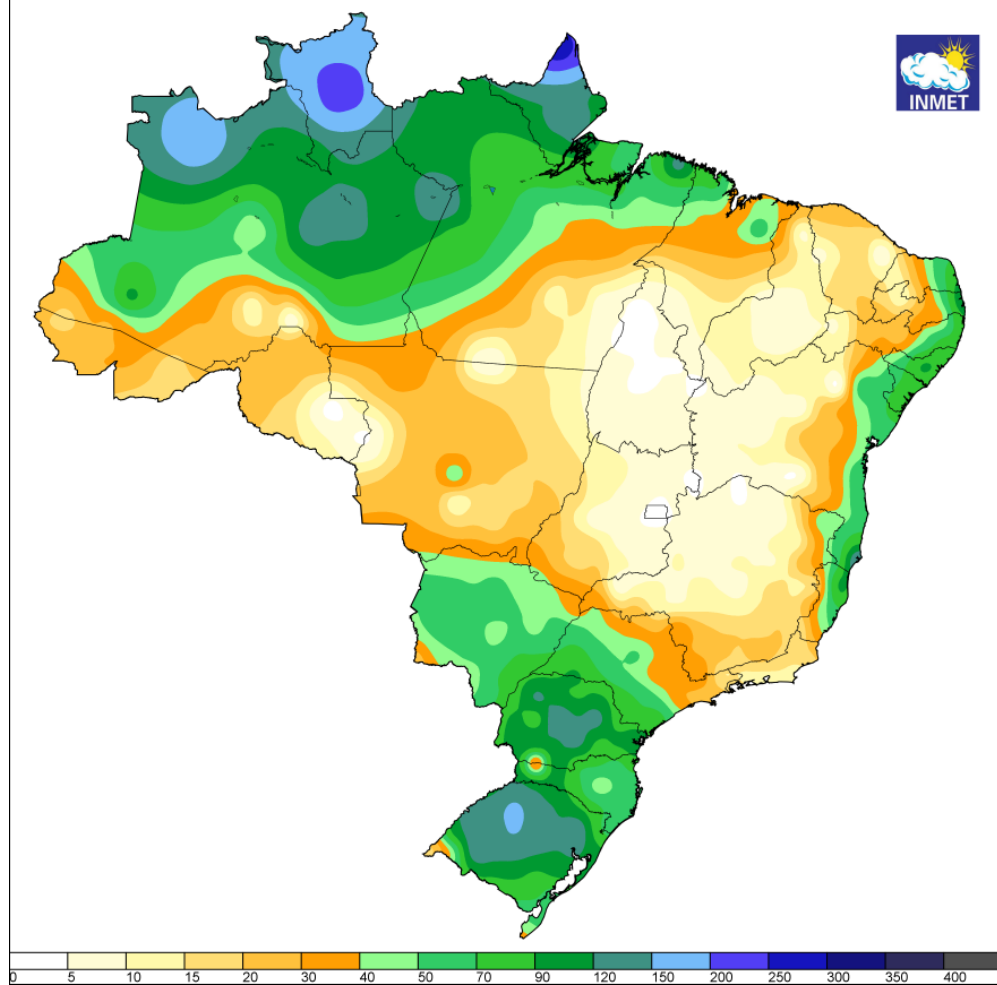
Instituto Nacional de Meteorologia - INMET  
Precipitação Acumulada nos últimos 30 dias  
Mapa do dia 31/05/2025



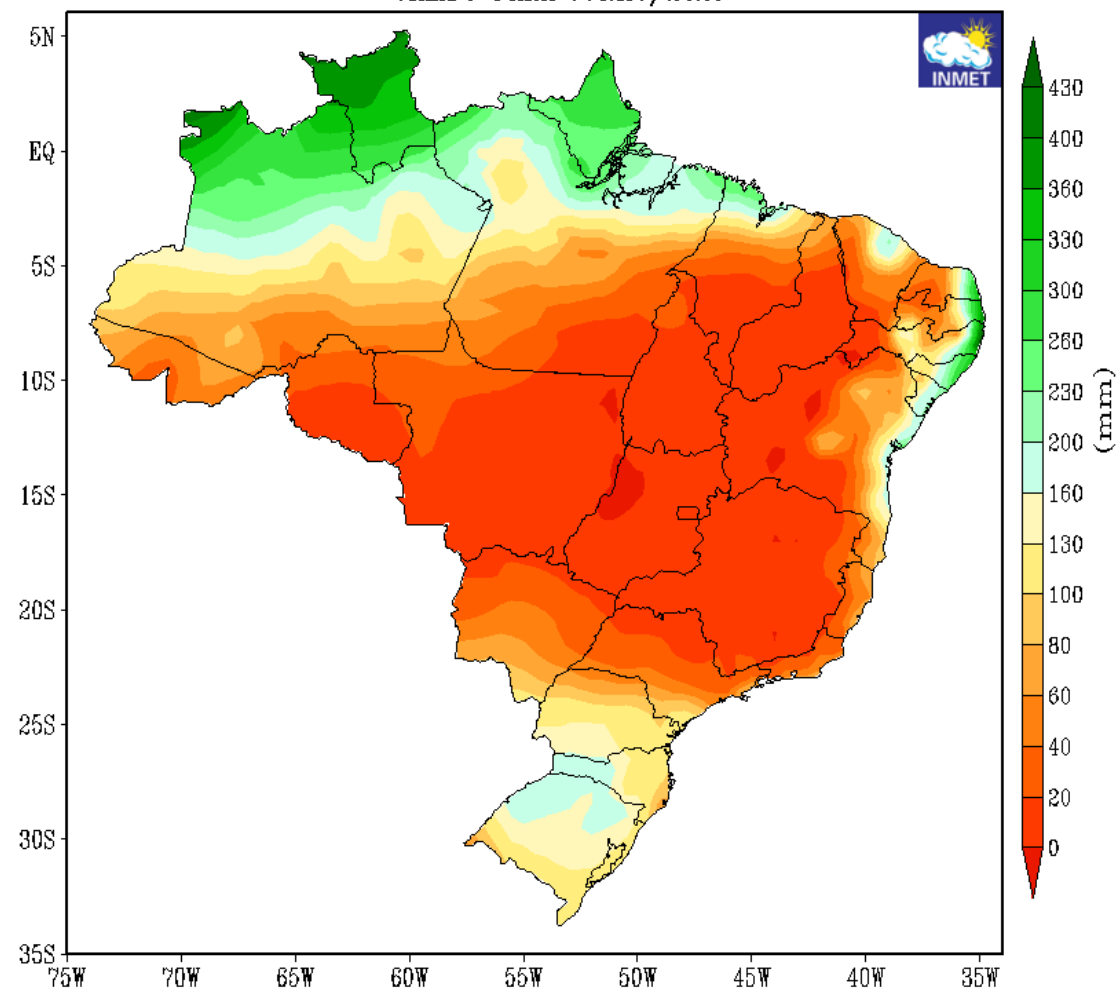
ANOMALIA DE PRECIPITAÇÃO  
VALIDO PARA MAIO DE 2025



Instituto Nacional de Meteorologia - INMET  
Precipitação Acumulada nos últimos 15 dias  
Mapa do dia 09/06/2025



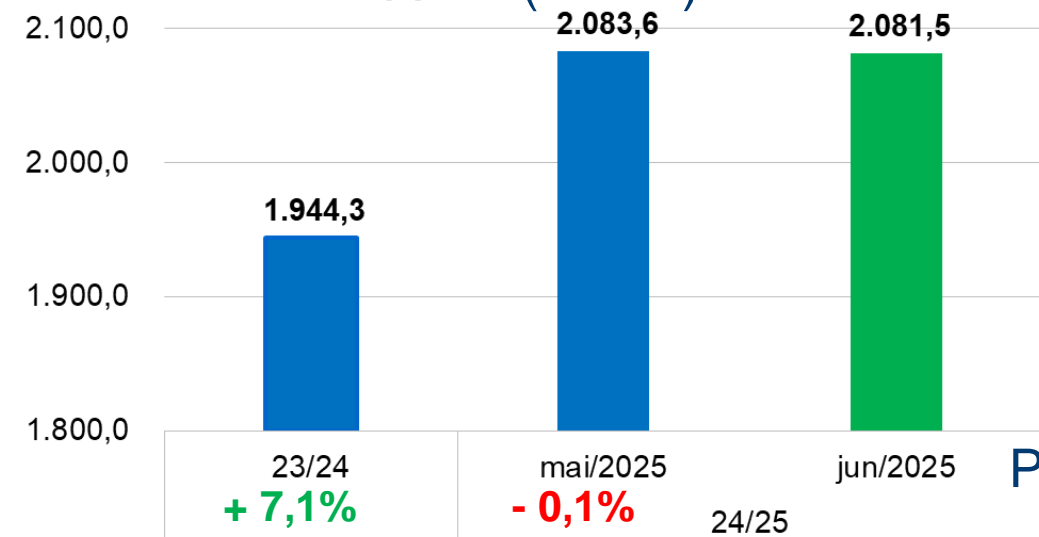
PRECIPITAÇÃO TOTAL PREVISTA (mm)  
ATUALIZAÇÃO – MAIO/2025  
VALIDO PARA JUNHO/2025



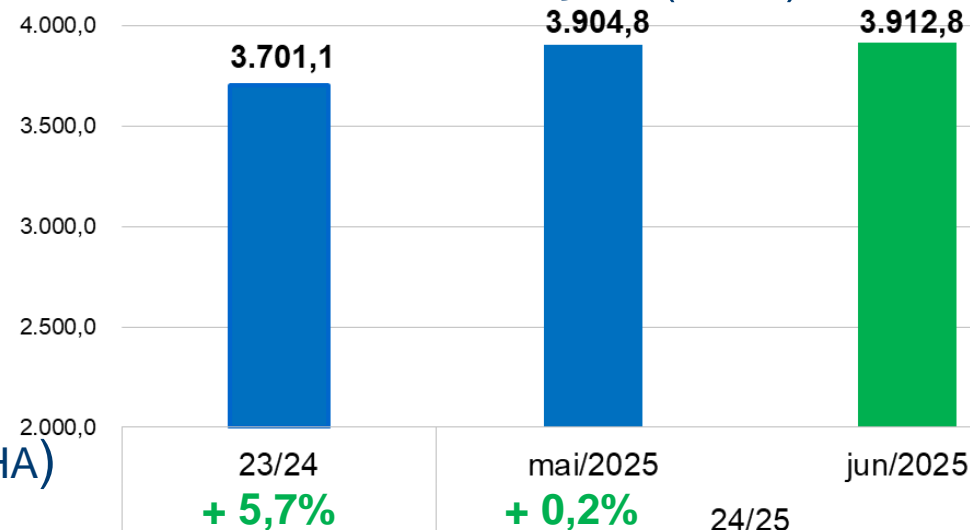


# ALGODÃO EM PLUMA SAFRA 2024/25

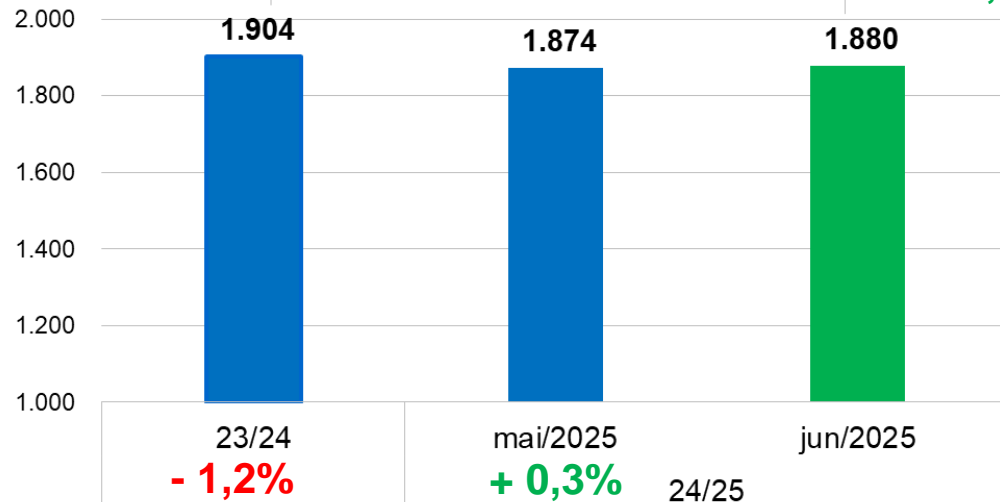
## ÁREA (MIL HA)



## PRODUÇÃO (MIL T)

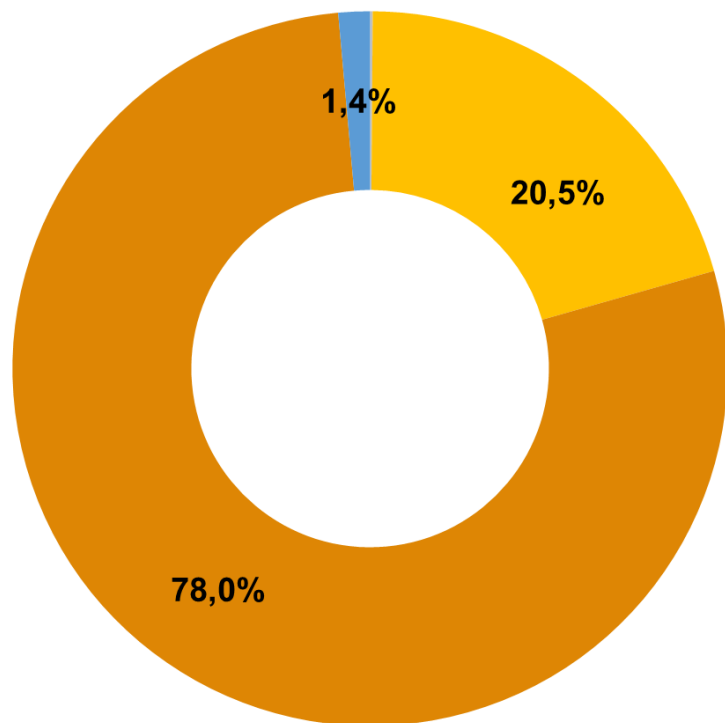


## PRODUTIVIDADE (KG/HA)



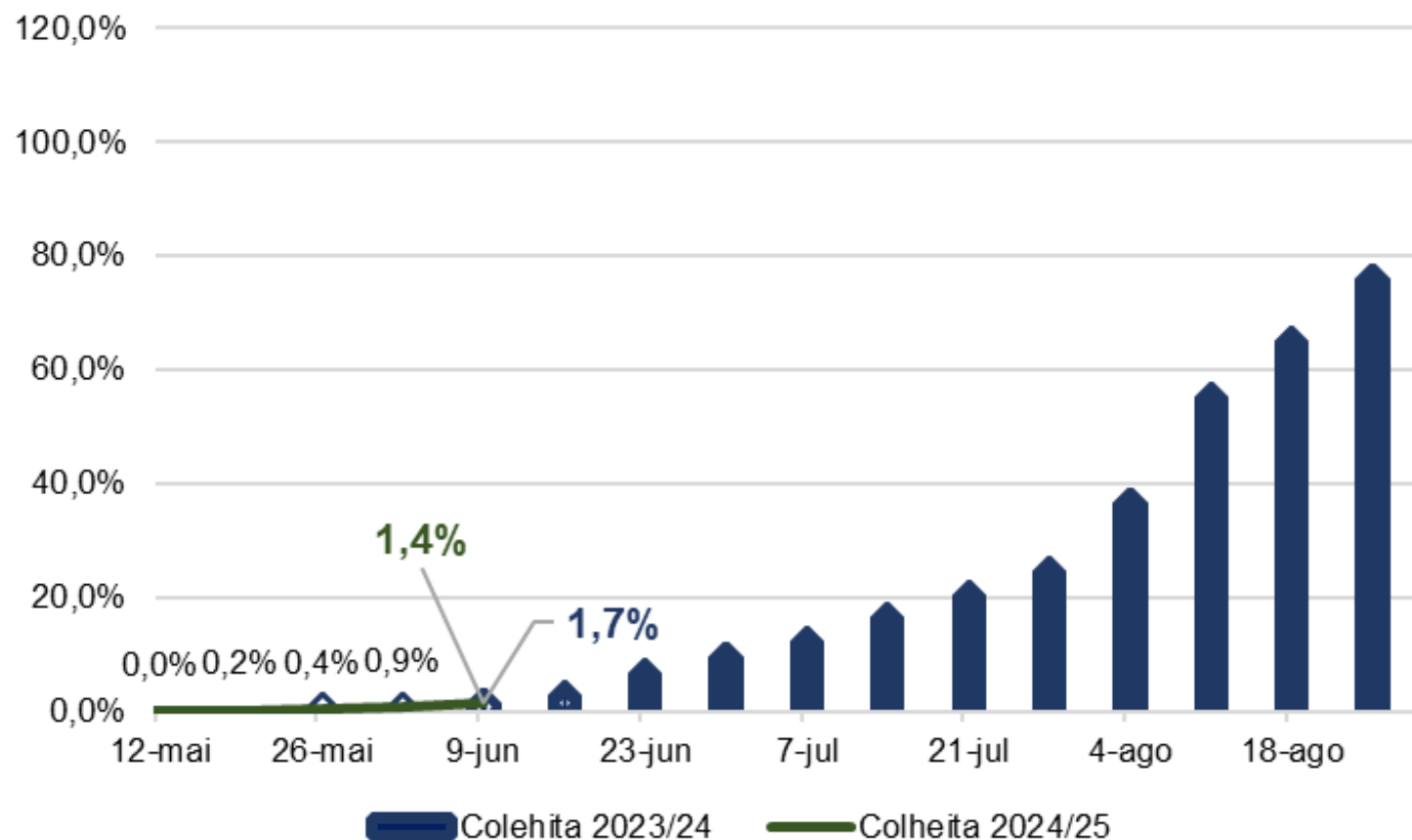


## FENOLOGIA



Emergência  
Floração  
Maturação  
Desenvolvimento vegetativo  
Formação de maçãs  
Colhido

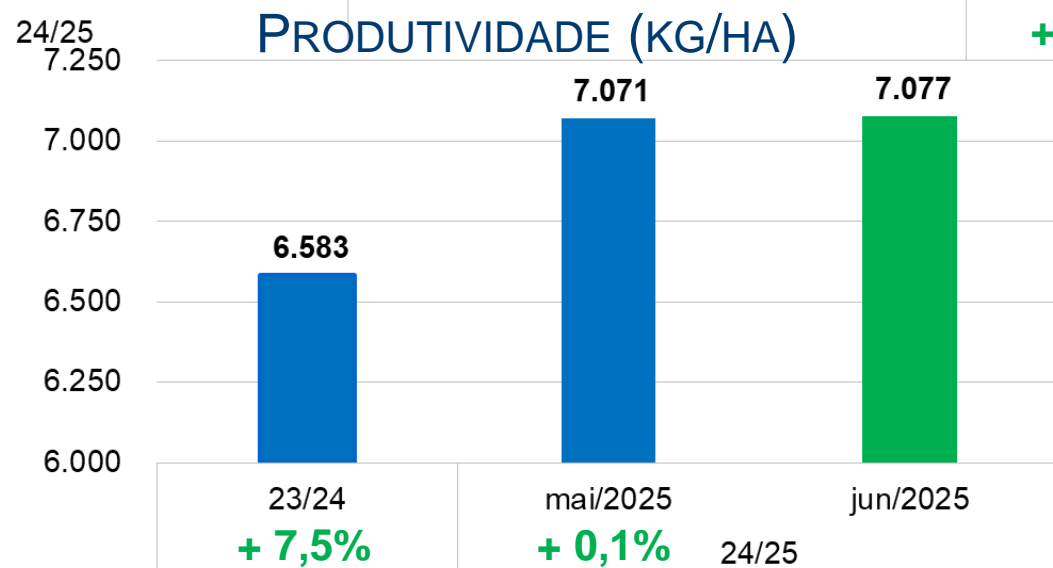
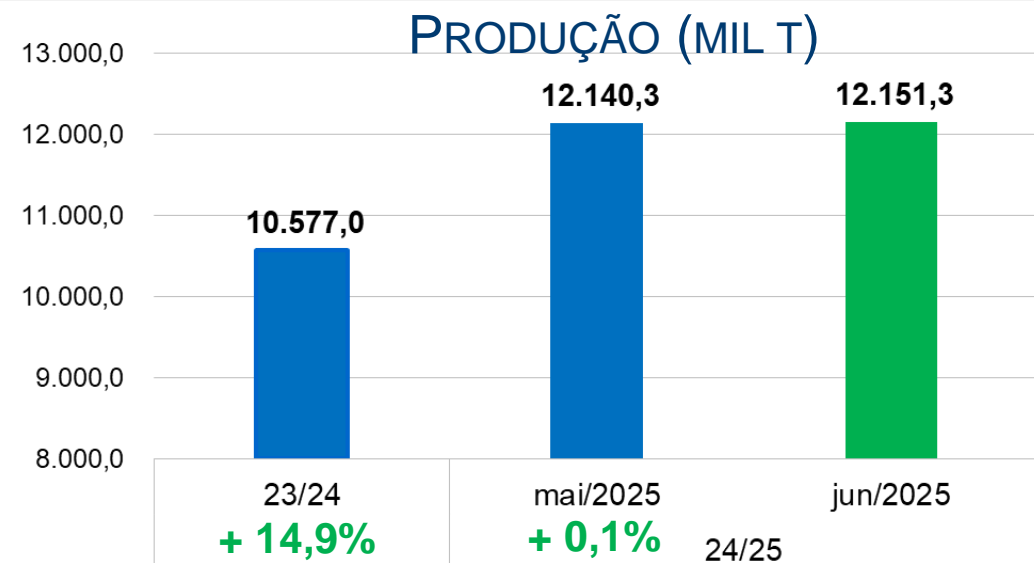
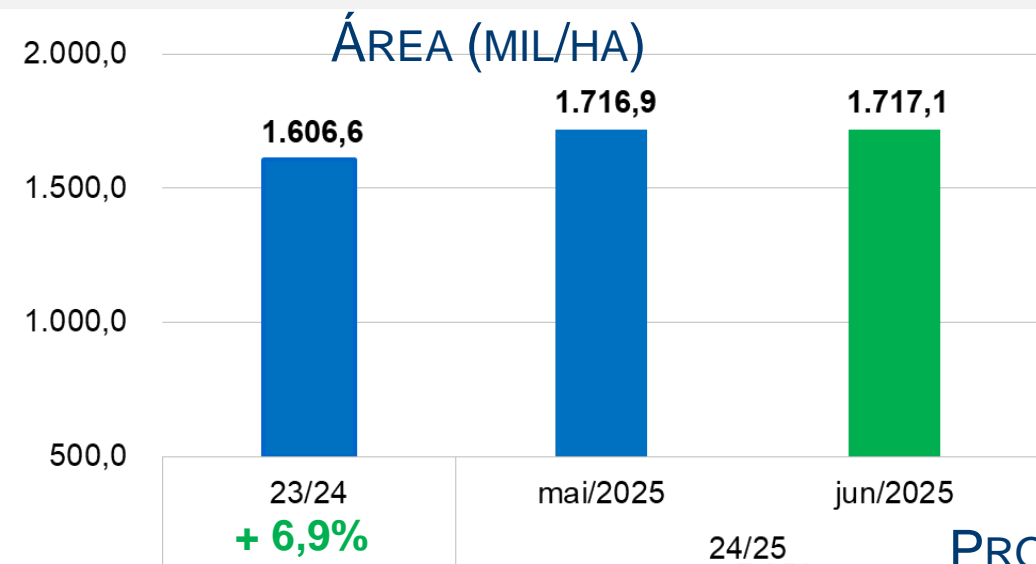
## MARCHA DA COLHEITA





# ARROZ

## SAFRA 2024/25

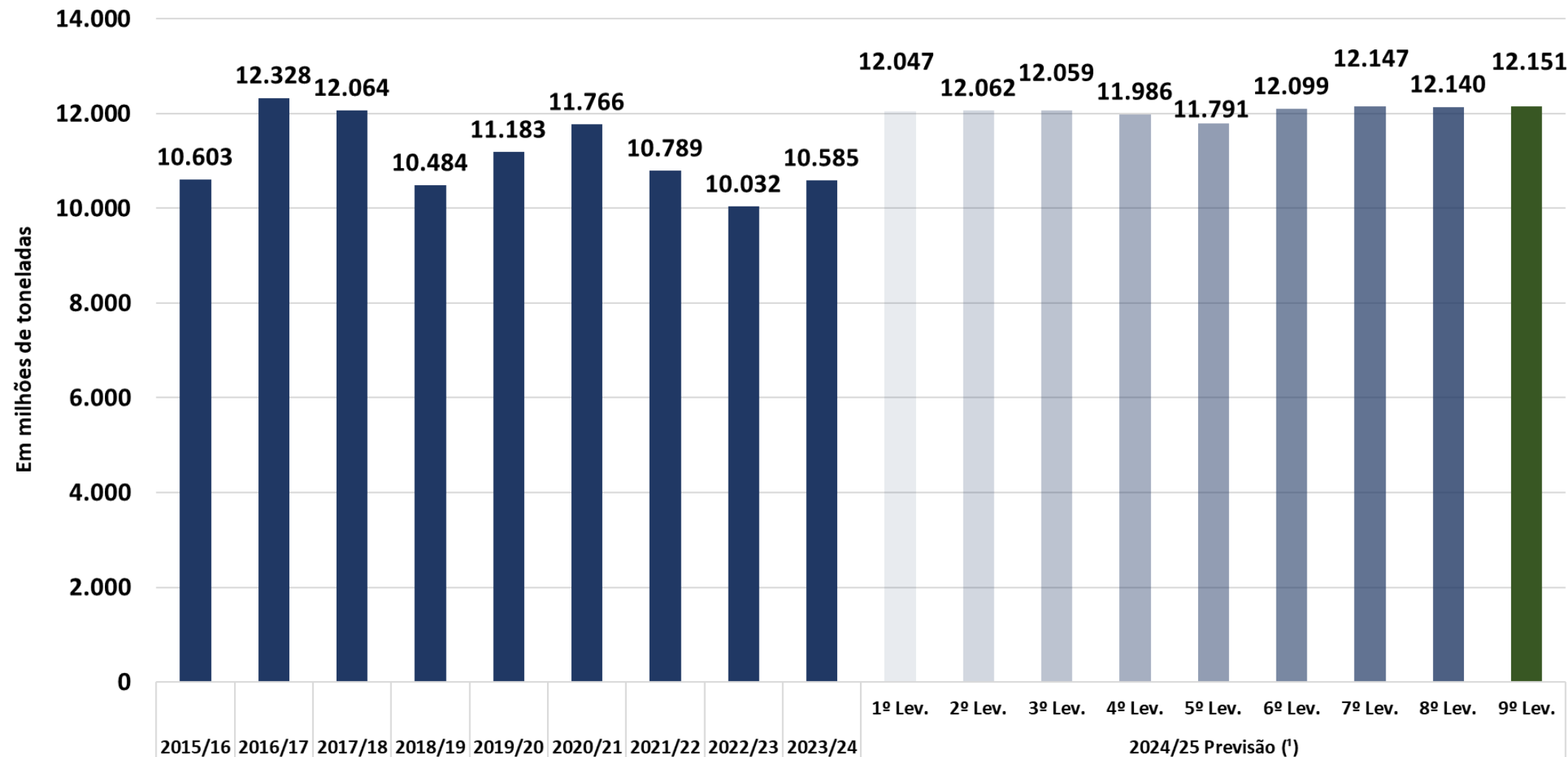




# ARROZ

## PRODUÇÃO SAFRA 2024/25

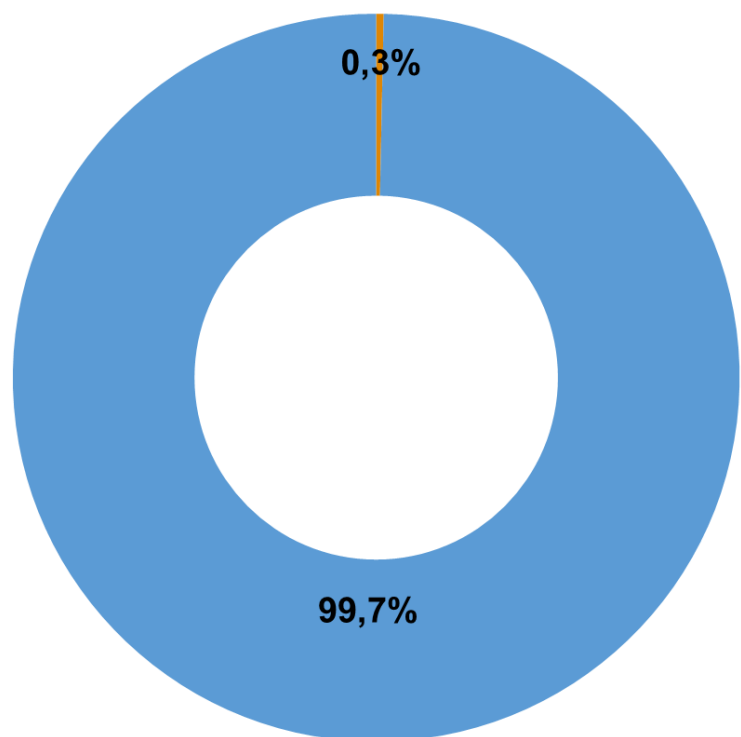
+ 14,8% em  
relação à safra  
passada







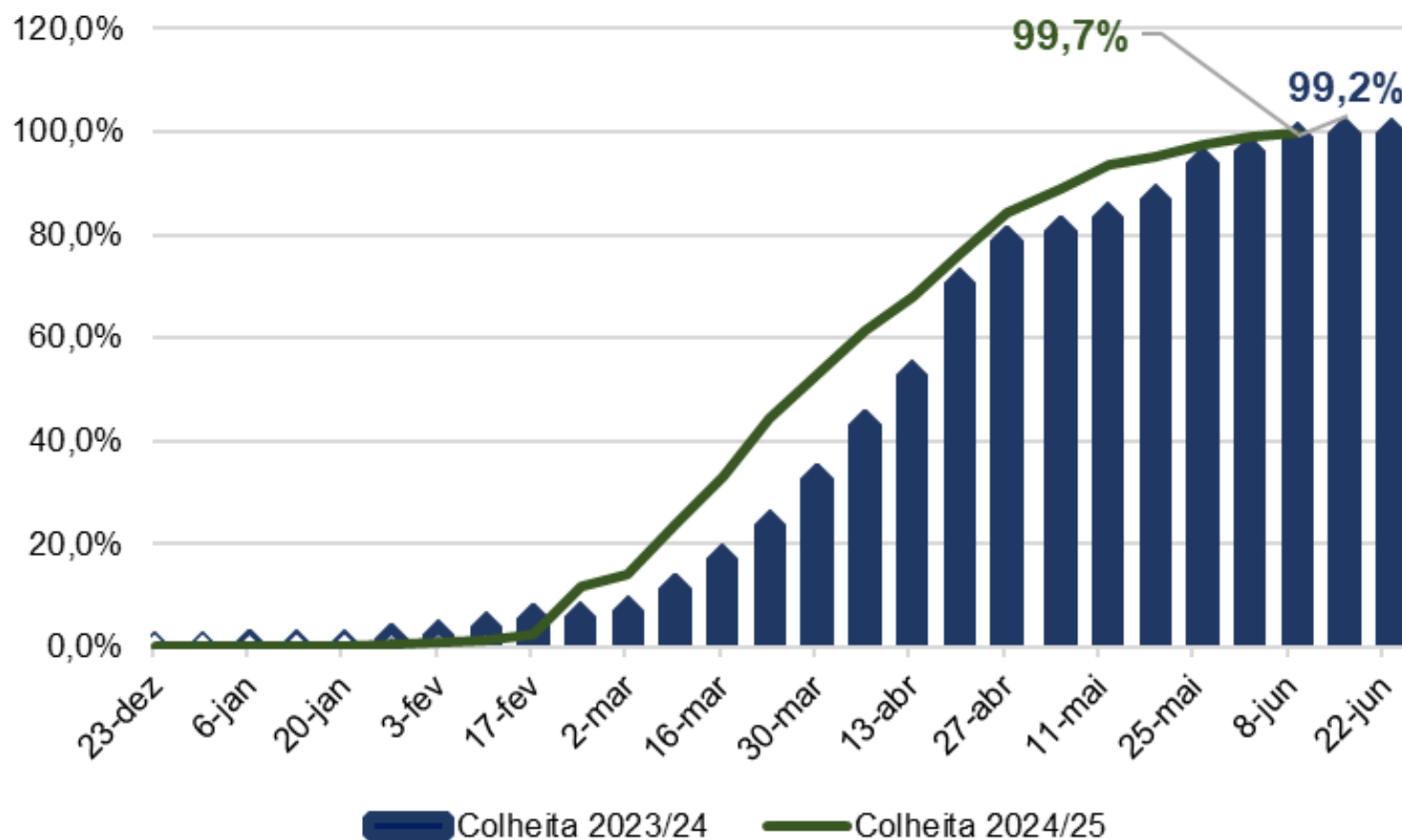
## FENOLOGIA



Emergência  
Floração  
Maturação

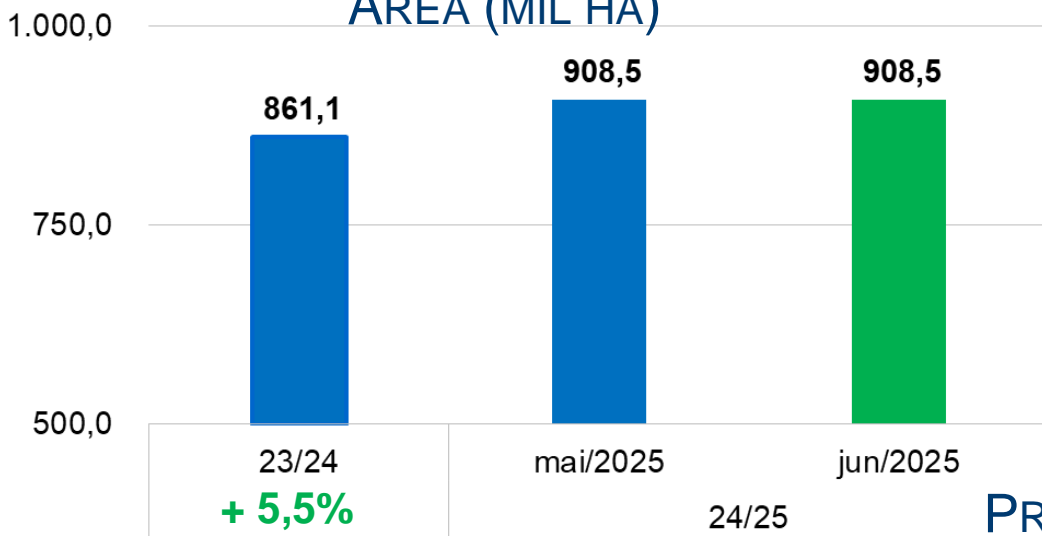
Desenvolvimento vegetativo  
Enchimento de grãos  
Colhido

## MARCHA DE COLHEITA

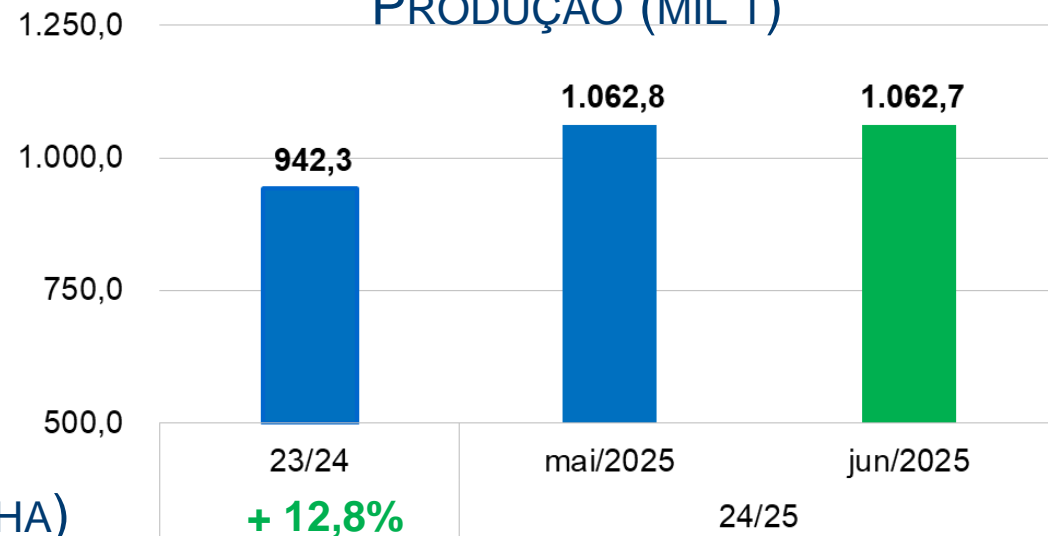




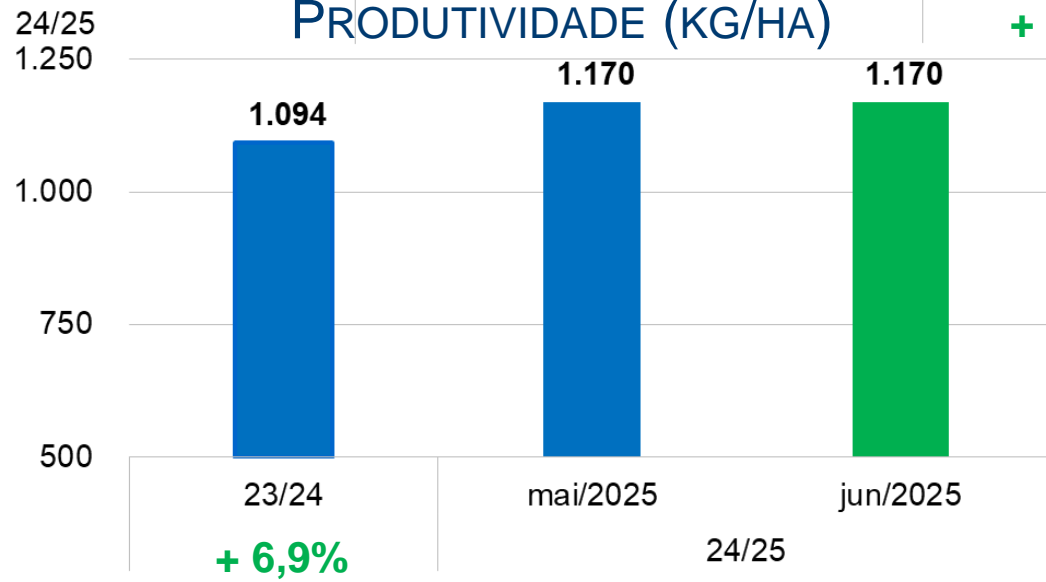
## ÁREA (MIL HA)



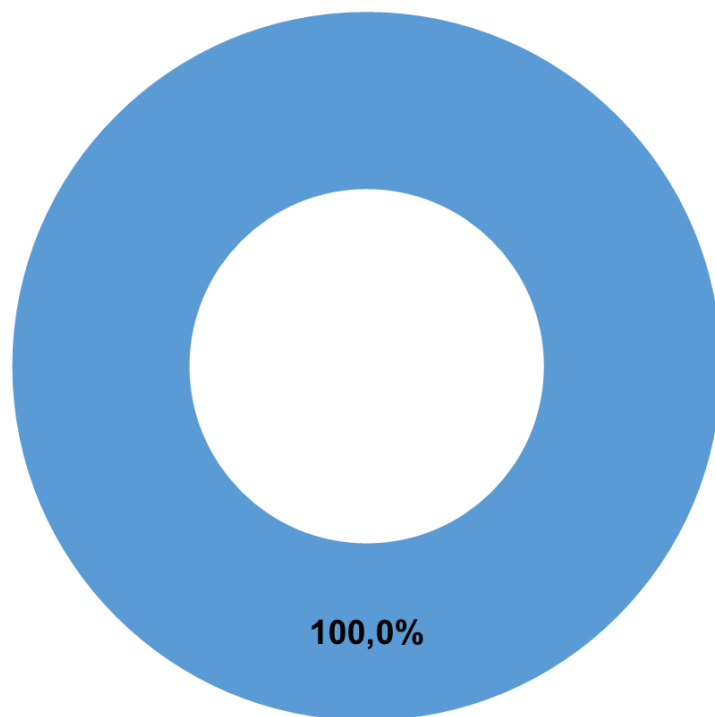
## PRODUÇÃO (MIL T)



## PRODUTIVIDADE (KG/HA)



### FENOLOGIA



■ Emergência  
■ Floração  
■ Maturação

■ Desenvolvimento vegetativo  
■ Enchimento de grãos  
■ Colhido

UF	Mesorregiões	Produção* (%)	Feijão primeira safra - Safra 2024/2025										
			AGO	SET	OUT	NOV	DEZ	JAN	FEV	MAR	ABR	MAI	JUN
PA	Nordeste Paraense	0,78						S/E/DV	DV/F	DV/F/EG/M	F/EG/M	EG/M/C	M/C
PI	Norte Piauiense	0,80					S/E	E/DV	DV/F/EG	F/EG/M	EG/M/C	M/C	
	Centro-Norte Piauiense	0,70					S/E	E/DV	DV/F/EG	F/EG/M	EG/M/C	M/C	
	Sudoeste Piauiense	2,27					S/E/DV	DV/F	F/EG	EG/M	M/C	C	
	Sudeste Piauiense	1,08					S/E	E/DV	DV/F/EG	F/EG/M	EG/M/C	M/C	
BA	Extremo Oeste Baiano **	10,49			S/E	S/E/DV	DV/F/EG	F/EG/M	EG/M/C	M/C	C		
	Vale São-Franciscano da Bahia	0,78				S/E	S/E/DV	E/DV/F	DV/F/EG/M	F/EG/M	M/C		
	Centro Norte Baiano	0,70				S/E	S/E/DV	E/DV/F	DV/F/EG/M	F/EG/M	M/C		
	Centro Sul Baiano	2,68				S/E	S/E/DV	E/DV/F	DV/F/EG/M	EG/M/C	M/C		
GO	Leste Goiano	5,90			S/E/DV	S/E/DV	F/EG	EG/M/C	C				
	Sul Goiano	4,38			S/E/DV	S/E/DV	F/EG	EG/M/C					
	Norte Goiano	2,05			S/E	S/E/DV	F/EG	F/EG/M	EG/M/C				
DF	Distrito Federal	2,79			S/E/DV	S/E/DV	F/EG	EG/M/C	M/C				
MG	Noroeste de Minas	7,05			S/E	S/E/DV	F/EG	EG/M/C	C				
	Norte de Minas	2,19				S/E	S/E/DV	F/EG	M/C				
	Triângulo Mineiro/Alto Paranaíba	2,94			S/E	S/E/DV	F/EG	EG/M/C	M/C				
	Oeste de Minas	0,84			S/E/DV	S/E/DV	F/EG	EG/M/C	M/C				
	Sul/Sudoeste de Minas	2,66			S/E/DV	S/E/DV	F/EG	EG/M/C	M/C				
SP	Campo das Vertentes	2,29			S/E/DV	S/E/DV	F/EG	EG/M/C	M/C				
	Zona da Mata	1,32			S/E/DV	S/E/DV	F/EG	EG/M/C	M/C				
	Assis**	0,79	S/E/DV	DV/F/EG	F/EG/M	EG/M/C	C						
	Itapetininga**	1,20	S/E/DV	DV/F/EG	F/EG/M	EG/M/C	C						
	Macro Metropolitana Paulista	0,86			S/E	E/DV	F/EG/M	EG/M/C					
PR	Norte Pioneiro Paranaense	1,11		S/E/DV	DV/F	F/EG	M/C	C					
	Centro Oriental Paranaense	4,84		S/E	S/E/DV	DV/F	F/EG/M	EG/M/C	M/C				
	Oeste Paranaense	1,03		S/E	S/E/DV	DV/F	F/EG/M	EG/M/C	M/C				
	Sudoeste Paranaense	0,75		S/E	E/DV/F	DV/F/EG	F/EG/M	EG/M/C	M/C				
	Centro-Sul Paranaense	2,39		S/E	E/DV/F	DV/F/EG	F/EG/M	EG/M/C	M/C				
	Sudeste Paranaense	9,43		S/E	S/E/DV	DV/F	F/EG	EG/M	M/C				
SC	Metropolitana de Curitiba	3,12		S/E	S/E/DV	DV/F	F/EG	EG/M	M/C				
	Oeste Catarinense	2,39		S/E	E/DV/F	DV/F/EG	F/EG/M	F/EG/M/C	EG/M/C	EG/M/C			
	Norte Catarinense	1,80		S/E	S/E/DV	DV/F	DV/F/EG	DV/F/EG/M/C	F/EG/M/C	EG/M/C			
	Serrana	2,22		S/E	S/E/DV	DV/F	DV/F/EG	DV/F/EG/M/C	F/EG/M/C	EG/M/C			
RS	Noroeste Rio-grandense	0,88		S/E	E/DV/F	DV/F/EG	EG/M/C	M/C					
	Nordeste Rio-grandense	2,84		S/E	S/E/DV	DV/F	DV/F/EG	DV/F/EG/M/C	F/EG/M/C	EG/M/C	M/C		

#### Legenda – Condição hídrica

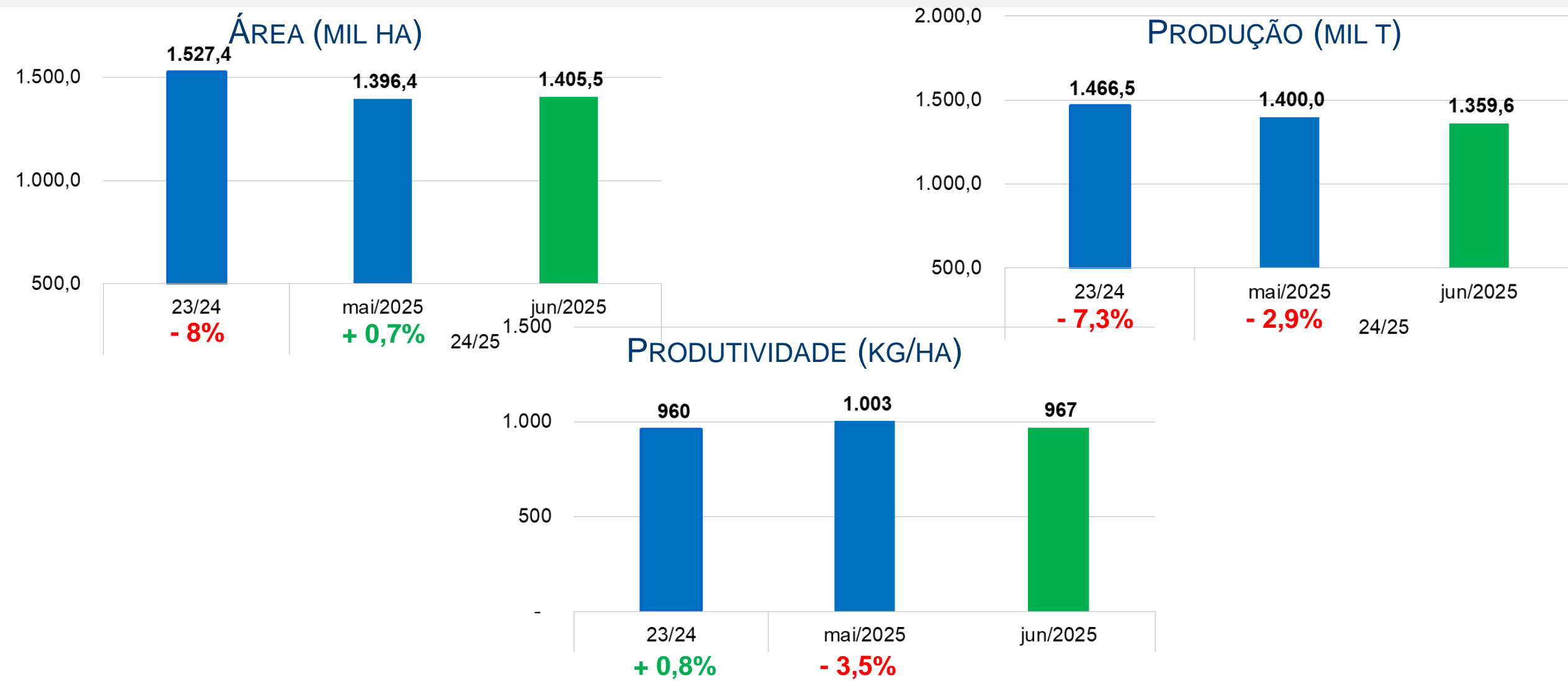
	Favorável
	Baixa Restrição - Falta de Chuva
	Média Restrição - Falta de Chuva
	Alta Restrição - Falta de Chuva
	Baixa Restrição - Excesso de Chuva
	Média Restrição - Excesso de Chuva
	Alta Restrição - Excesso de Chuva
	Baixa Restrição - Geadas ou Baixas Temperaturas
	Média Restrição - Geadas ou Baixas Temperaturas
	Alta Restrição - Geadas ou Baixas Temperaturas

#### Legenda:

(PS)=pré-semeadura; (S)=semeadura; (E)=emergência; (DV)=desenvolvimento vegetativo; (F)=floração; (FM)=formação de maçãs; (M)=maturação; (C)=colheita.



# FEIJÃO 2ª SAFRA SAFRA 2024/25





# FEIJÃO 2ª SAFRA SAFRA 2024/25

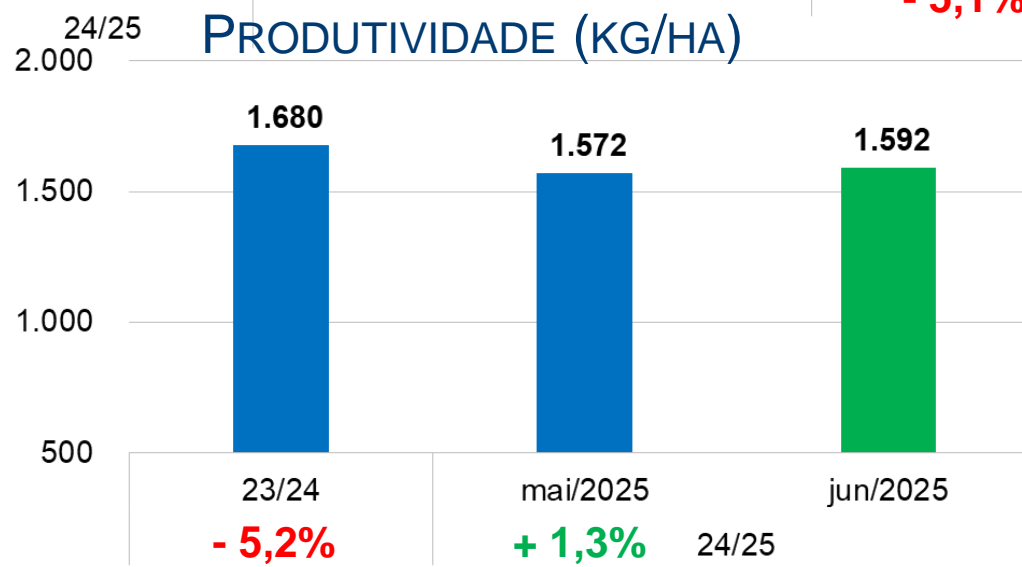
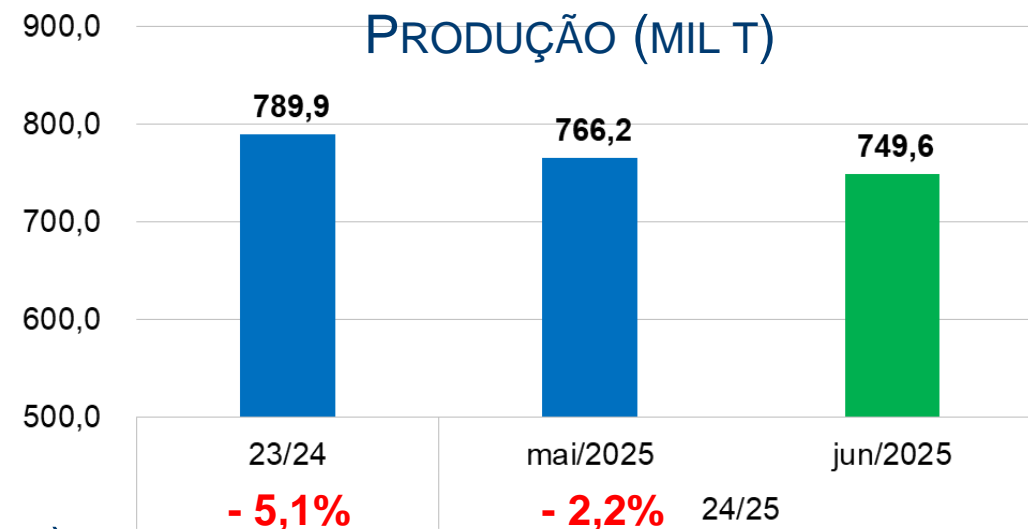
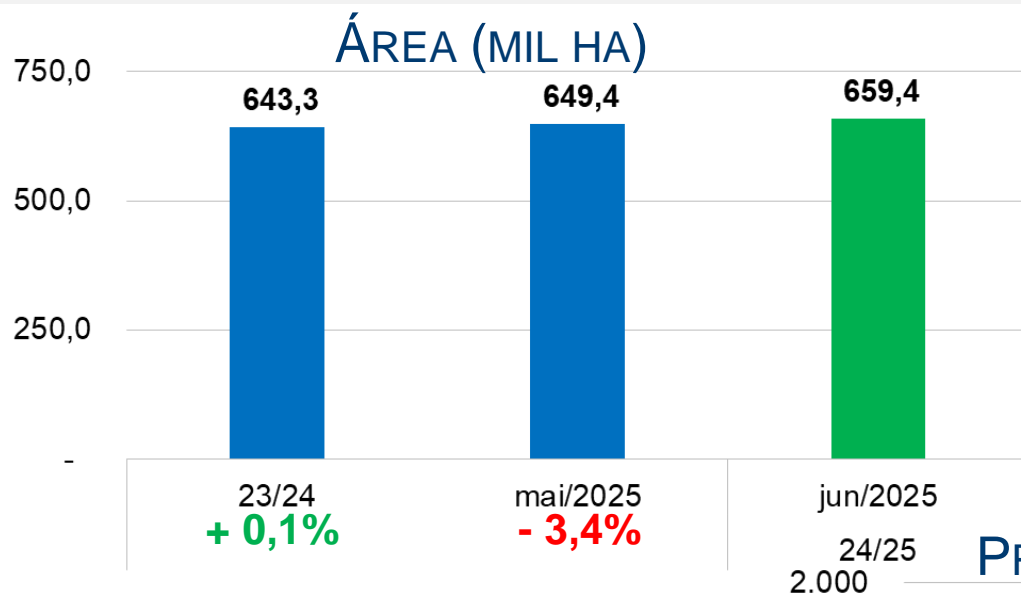
UF	Mesorregiões	Produção* (%)	Feijão segunda safra - Safra 2024/2025						
			JAN	FEV	MAR	ABR	MAI	JUN	JUL
TO	Ocidental do Tocantins	2,41			S/E/DV	DV/F/EG	EG/M	EG/M/C	M/C
MA	Sul Maranhense	0,79		S/E	E/DV	F/EG/M	EG/M/C	M/C	
CE	Noroeste Cearense	2,00		S/E	E/DV	F/EG	EG/M/C	M/C	
	Norte Cearense	1,22		S/E	E/DV	F/EG	EG/M/C	M/C	
	Sertões Cearenses	1,39		S/E	S/E/DV	DV/F/EG	EG/M/C	M/C	
	Jaguaribe	0,55		PS	S/E/DV	DV/F/EG	EG/M/C	M/C	
	Sul Cearense	0,69		PS	S/E/DV	DV/F/EG	EG/M/C	M/C	
RN	Oeste Potiguar	0,48		PS	S/E/DV	DV/F/EG	EG/M/C	M/C	
PB	Agreste Paraibano	0,91			S/E/DV	DV/F/EG	DV/F/EG	EG/M/C	M/C
PE	Sertão Pernambucano	0,42		S/E	S/E/DV	DV/F/EG	EG/M/C	M/C	
	Agreste Pernambucano	0,52		S/E	S/E/DV	DV/F/EG	EG/M/C	M/C	
MT	Norte Mato-grossense	5,81		S/E	S/E/DV	DV/F/EG	EG/M/C	M/C	
	Nordeste Mato-grossense	0,91		S/E	S/E/DV	DV/F/EG	EG/M/C	M/C	
	Sudeste Mato-grossense	1,71		S/E	S/E/DV	DV/F/EG	EG/M/C	M/C	
MS	Sudoeste de Mato Grosso do Sul	0,77			S/E/DV	E/DV/F	DV/F/EG	F/EG/M	M/C
GO	Leste Goiano	0,64			S/E/DV	F/EG	EG/M/C	M/C	
	Sul Goiano	1,42			S/E/DV	F/EG	EG/M/C	M/C	
MG	Noroeste de Minas	0,62		S/E	E/DV	DV/F/EG	F/EG/M	EG/M/C	M/C
	Norte de Minas	1,14		PS	S/E/DV	DV/F/EG	F/EG/M	EG/M/C	M/C
	Triângulo Mineiro/Alto Paranaíba	2,30		S/E	E/DV	DV/F/EG	F/EG/M	EG/M/C	M/C
	Central Mineira	0,42		S/E/DV	E/DV	DV/F/EG	F/EG/M	EG/M/C	M/C
	Metropolitana de Belo Horizonte	0,56		S/E/DV	E/DV	DV/F/EG	F/EG/M	EG/M/C	M/C
	Oeste de Minas	1,70		S/E/DV	E/DV	DV/F/EG	F/EG/M	EG/M/C	M/C
	Sul/Sudoeste de Minas	3,02		S/E/DV	E/DV	DV/F/EG	F/EG/M	EG/M/C	M/C
	Campo das Vertentes	4,54		S/E/DV	E/DV	DV/F/EG	F/EG/M	EG/M/C	M/C
	Zona da Mata	1,22		S/E/DV	E/DV	DV/F/EG	F/EG/M	EG/M/C	M/C
PR	Centro Ocidental Paranaense	1,33	S/E/DV	E/DV/F	DV/F/EG	EG/M/C	EG/M/C	M/C	
	Norte Central Paranaense	0,81	S/E/DV	E/DV/F	DV/F/EG	EG/M/C	EG/M/C	M/C	
	Centro Oriental Paranaense	5,64	S/E/DV	E/DV/F	DV/F/EG	EG/M/C	EG/M/C	C	
	Oeste Paranaense	1,72	S/E/DV	E/DV/F	DV/F/EG	F/EG/M	EG/M/C	M/C	
	Sudoeste Paranaense	17,78	S/E/DV	E/DV/F	DV/F/EG	F/EG/M	EG/M/C	M/C	
	Centro-Sul Paranaense	8,67	S/E/DV	E/DV/F	DV/F/EG	F/EG/M	EG/M/C	M/C	
	Sudeste Paranaense	6,14	S/E/DV	E/DV/F	DV/F/EG	F/EG/M	EG/M/C	M/C	
	Metropolitana de Curitiba	0,91	S/E/DV	E/DV/F	DV/F/EG	DV/F/EG	EG/M/C	M/C	
SC	Oeste Catarinense	3,81	S/E	S/E/DV	DV/F/EG	F/EG/M	EG/M/C	M/C	
RS	Noroeste Rio-grandense	2,25	S/E/DV	E/DV/F	DV/F/EG	F/EG/M	EG/M/C	M/C	

Legenda – Condição hídrica e de temperatura	
	Favorável
	Baixa Restrição - Falta de Chuva ou Altas Temperaturas
	Média Restrição - Falta de Chuva ou Altas Temperaturas
	Alta Restrição - Falta de Chuva ou Altas Temperaturas
	Baixa Restrição - Excesso de Chuva
	Média Restrição - Excesso de Chuva
	Alta Restrição - Excesso de Chuva
	Baixa Restrição - Geadas ou Baixas Temperaturas
	Média Restrição - Geadas ou Baixas Temperaturas
	Alta Restrição - Geadas ou Baixas Temperaturas

Legenda:  
(PS)=pré-semeadura; (S)=semeadura; (E)=emergência; (DV)=desenvolvimento vegetativo; (F)=floração; (FM)=formação de maçãs; (M)=maturação; (C)=colheita.

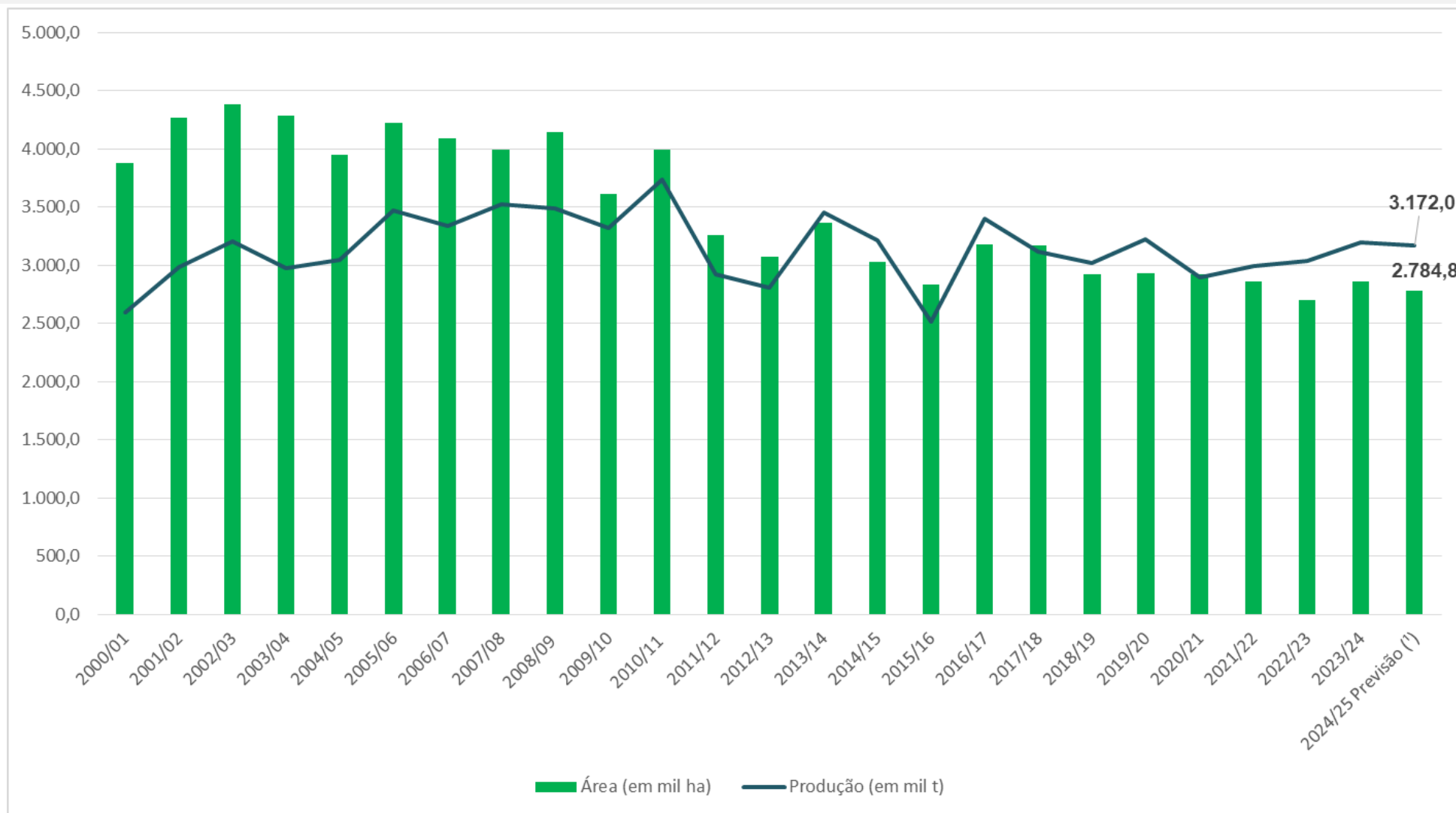


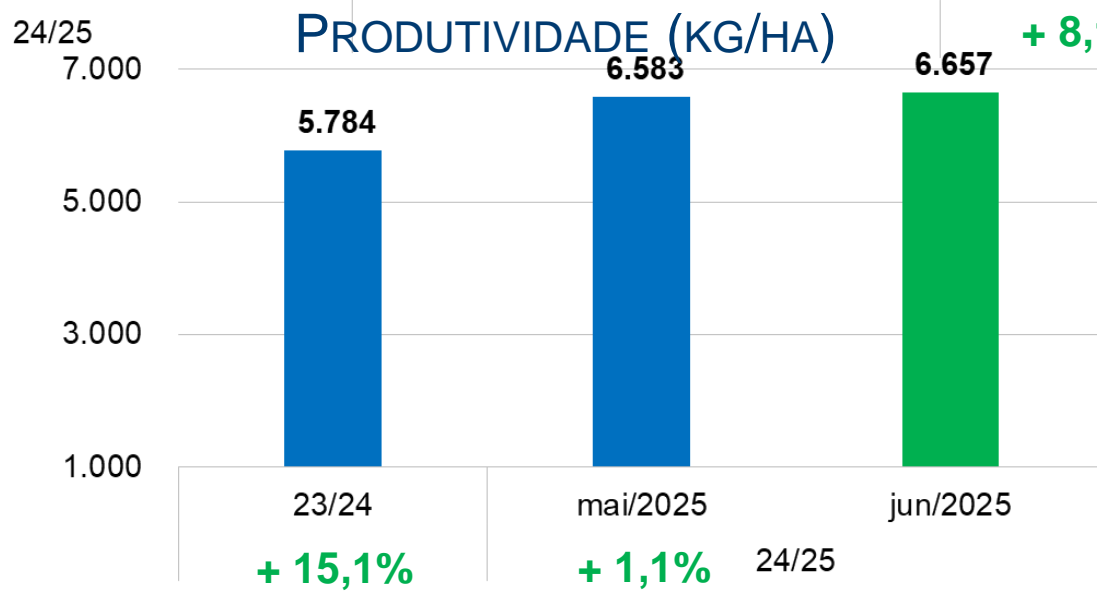
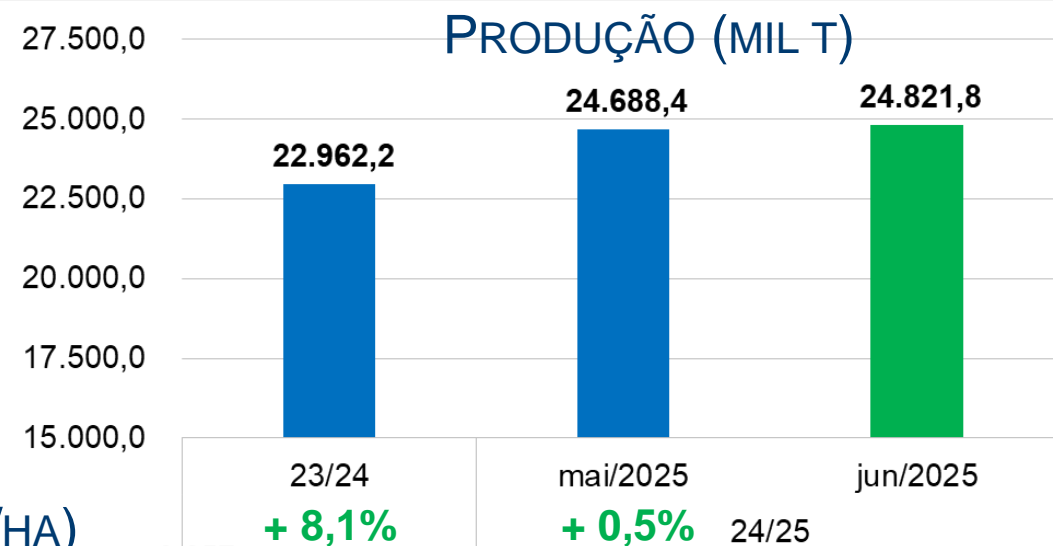
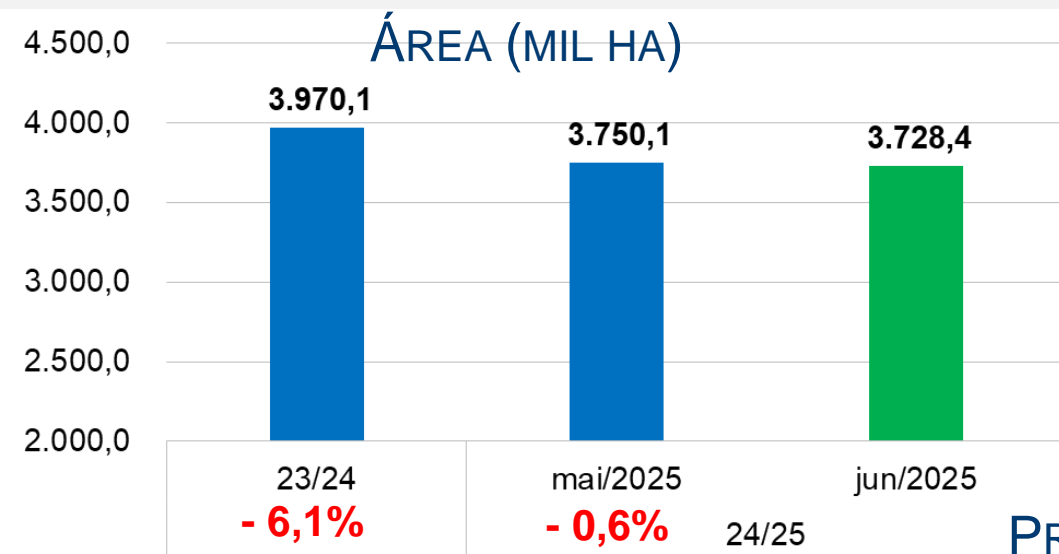
# FEIJÃO 3ª SAFRA SAFRA 2024/25





# FEIJÃO TOTAL SAFRA 2024/25

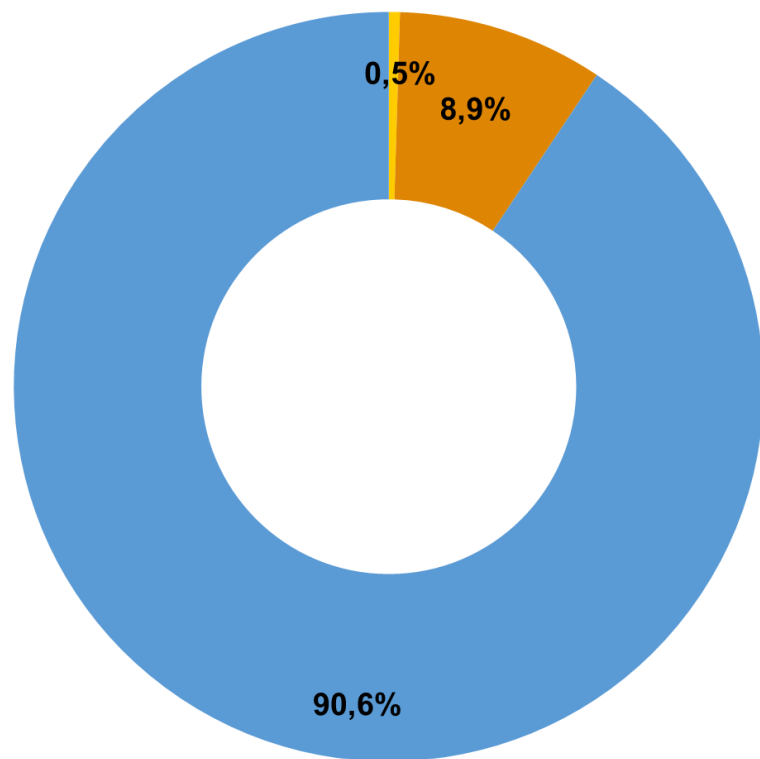






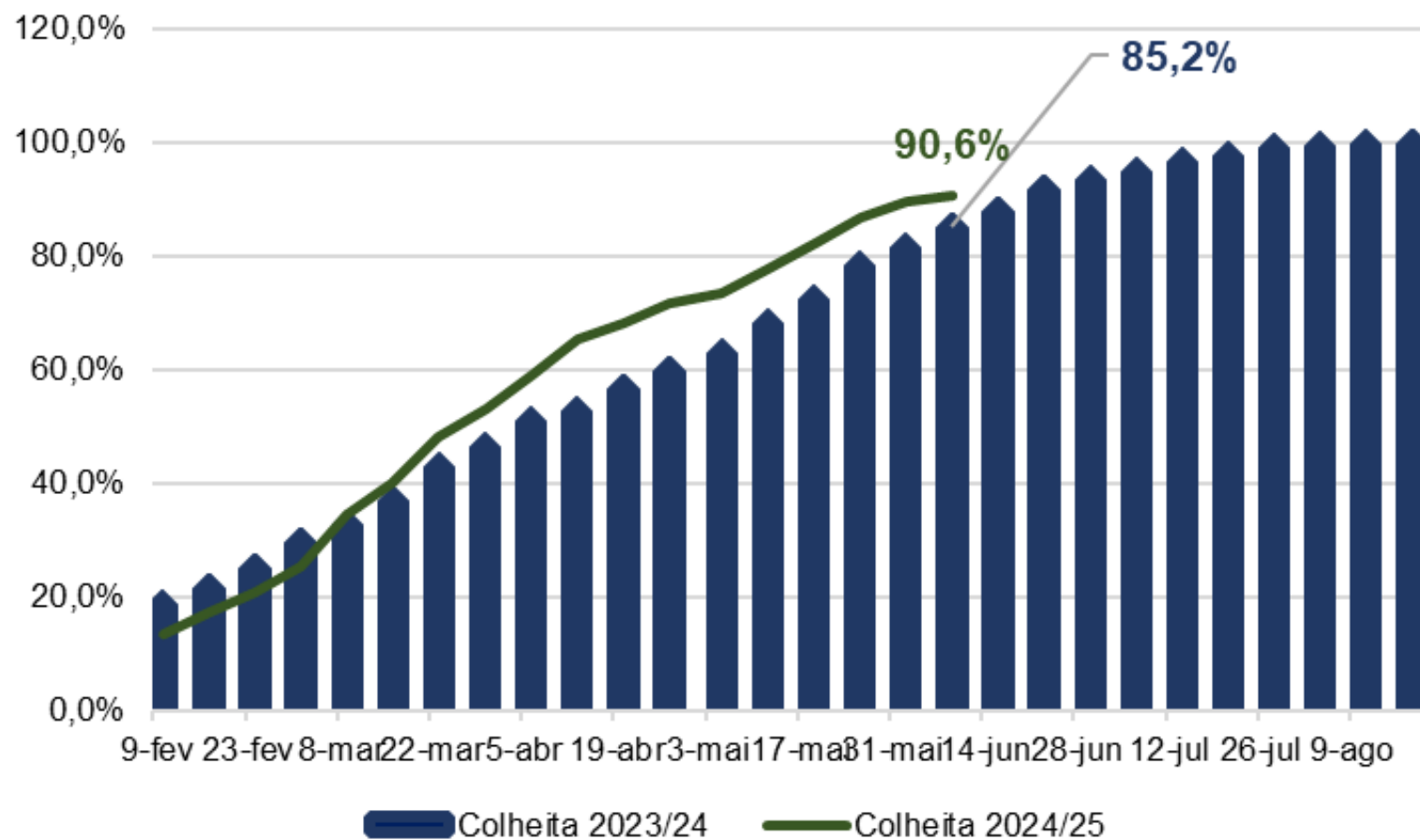


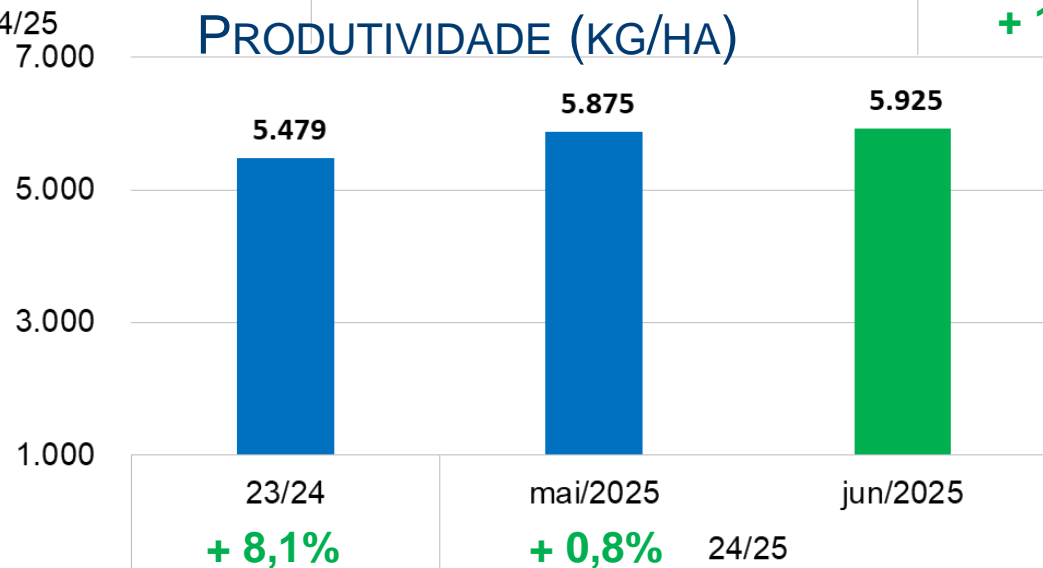
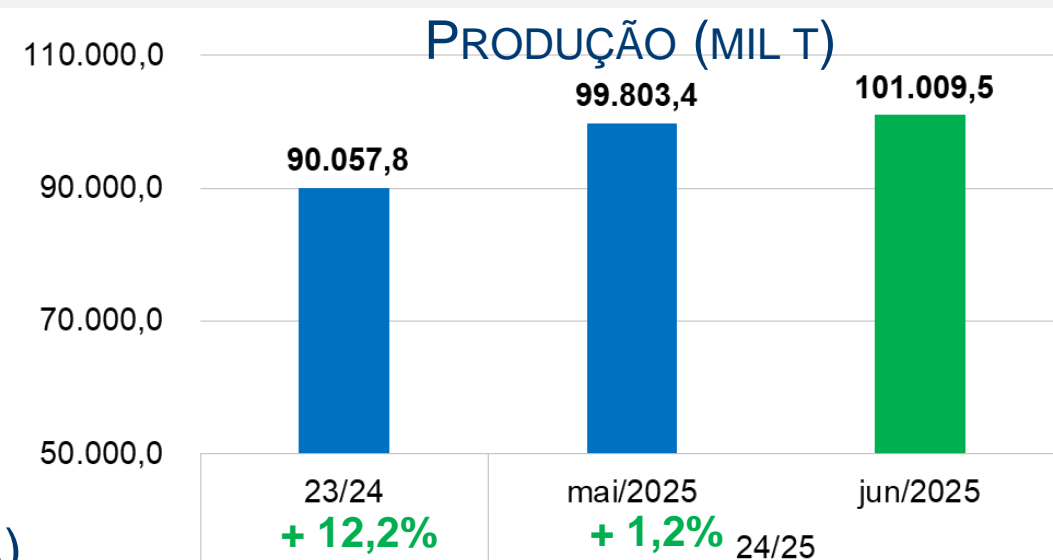
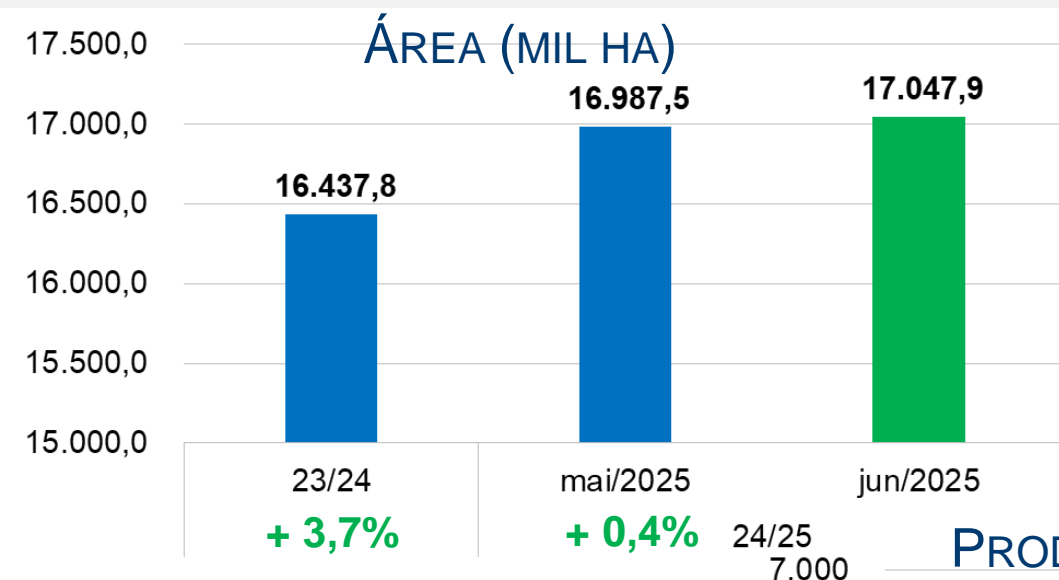
### FENOLOGIA



Emergência  
Floração  
Maturação  
Desenvolvimento vegetativo  
Enchimento de grãos  
Colhido

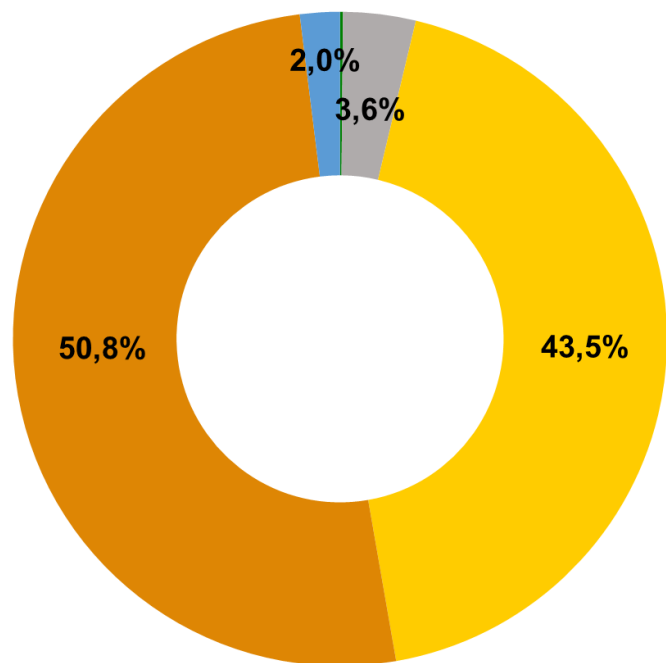
### MARCHA DE COLHEITA





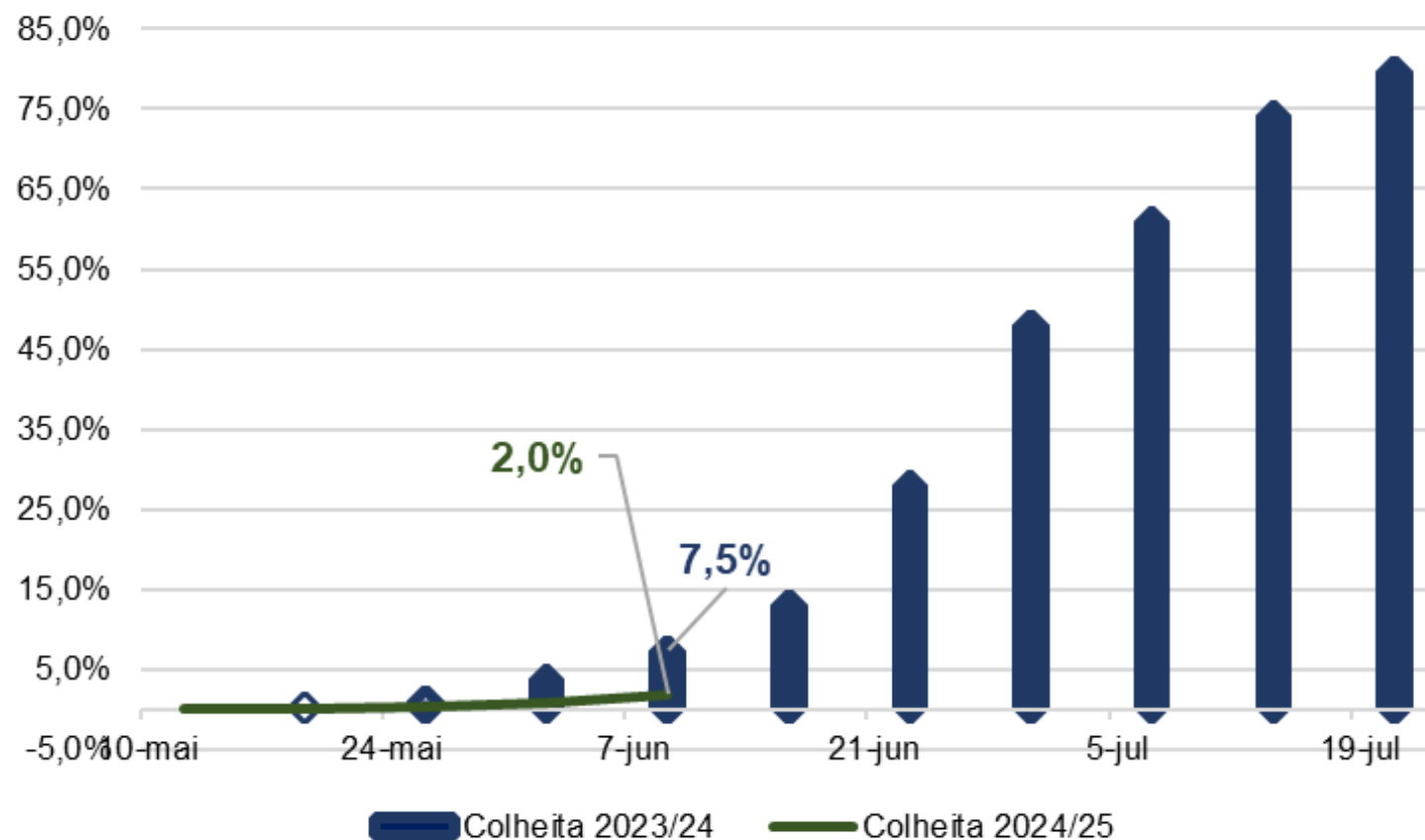


## FENOLOGIA



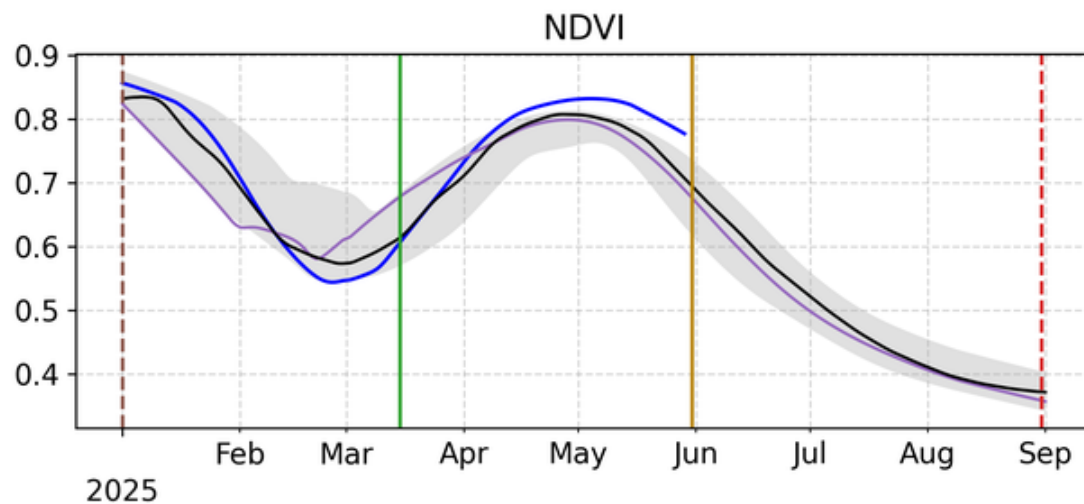
Emergência  
Floração  
Maturação  
Desenvolvimento vegetativo  
Enchimento de grãos  
Colhido

## MARCHA DE PLANTIO

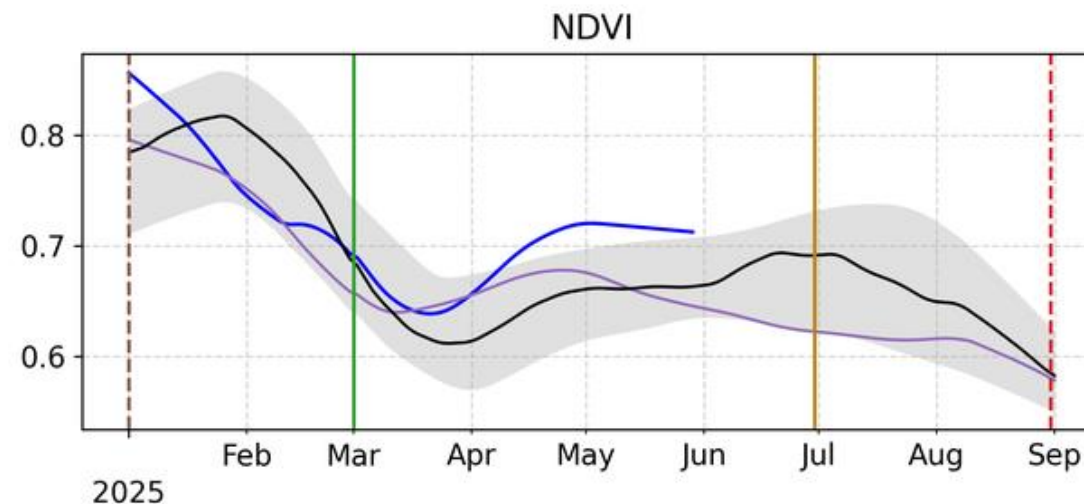




## MATO GROSSO



## PARANÁ



### Legend

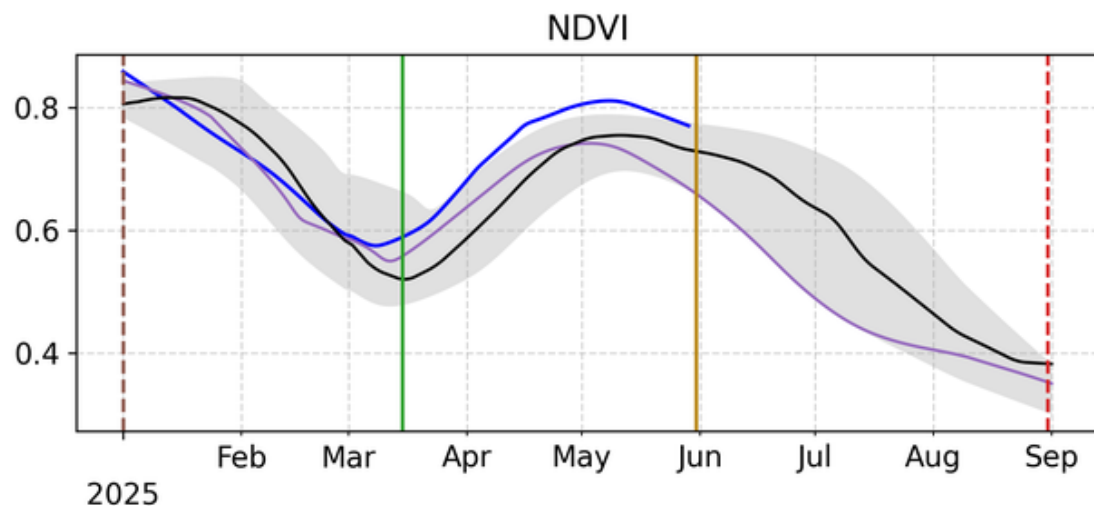
- 2025
- 2024
- 5 year Mean
- 10 year Min/Max
- - - Planting
- Greenup
- Senescence
- - - Harvest

### Data Sources

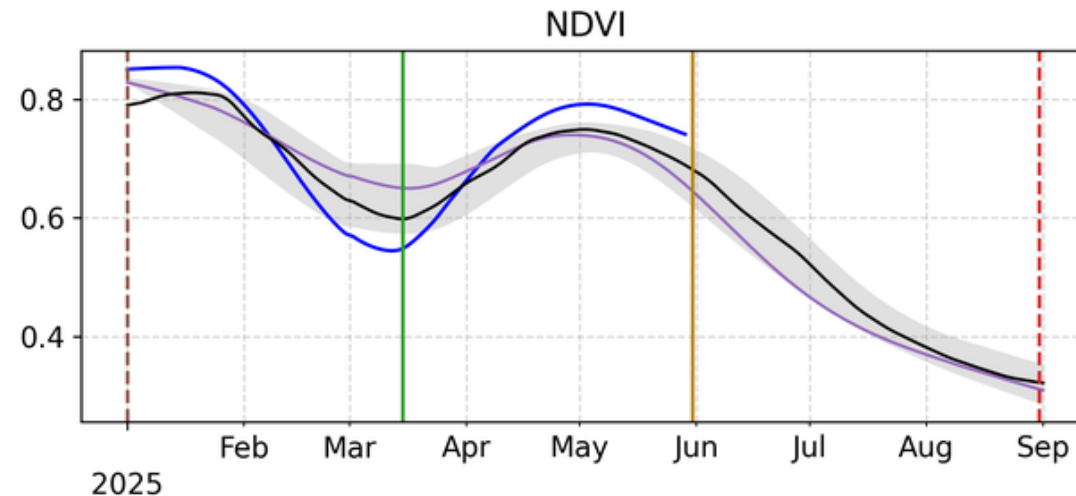
- NDVI: UMD GLAM system
- Temperature: NOAA CPC
- Precipitation: CHIRPS
- Precipitation Forecast: CHIRPS-GEFS
- Evaporative Stress Index: NASA ESI
- Soil Moisture: NASA-USDA Global Soil Moisture



## MATO GROSSO DO SUL



## GOIÁS



### Legend

- 2025
- 2024
- 5 year Mean
- 10 year Min/Max
- - - Planting
- Greenup
- Senescence
- - - Harvest

### Data Sources

- NDVI: UMD GLAM system
- Temperature: NOAA CPC
- Precipitation: CHIRPS
- Precipitation Forecast: CHIRPS-GEFS
- Evaporative Stress Index: NASA ESI
- Soil Moisture: NASA-USDA Global Soil Moisture





## MILHO 2ª SAFRA EM MATURAÇÃO CAMPO VERDE-MT




## LEVANTAMENTO OBJETIVO MATO GROSSO







**MILHO 2ª SAFRA EM ENCHIMENTO DE GRÃOS**  
**PEROLÂNDIA-GO**



**MILHO 2ª SAFRA EM MATURAÇÃO**  
**CAARAPÓ-MS**







**MILHO 2ª SAFRA EM MATURAÇÃO**  
**ALVORADA-TO**



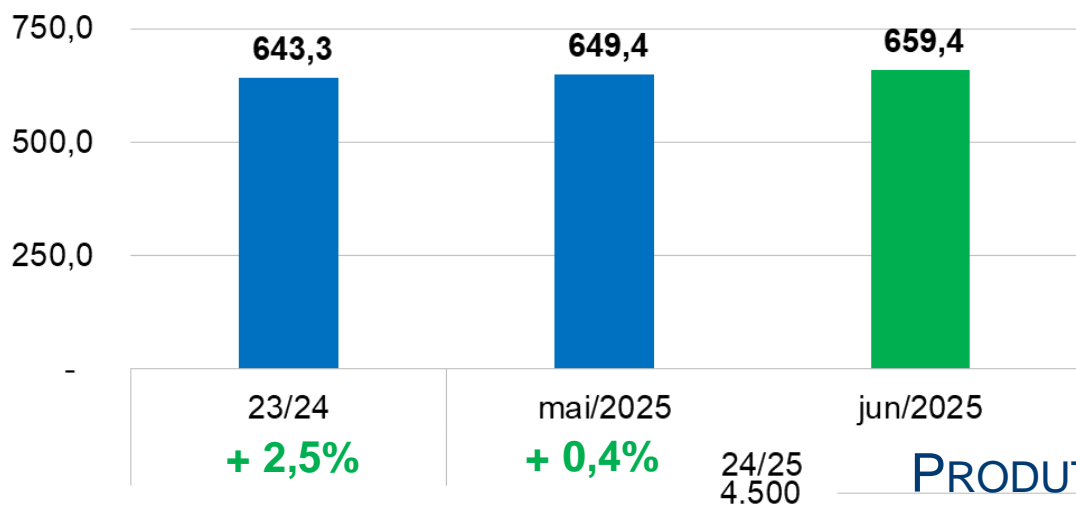
**MILHO 2ª SAFRA EM ENCHIMENTO DE GRÃOS**  
**DOM ELISEU-PA**



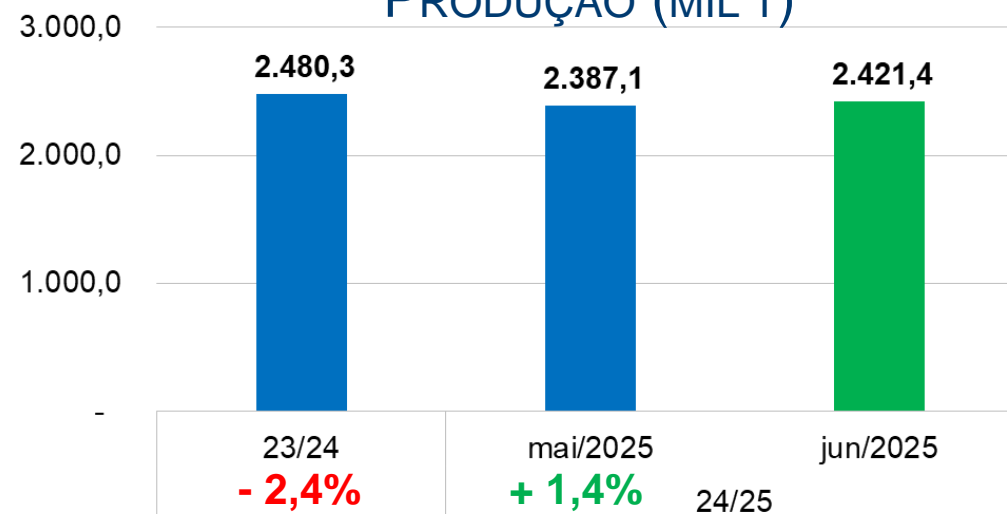




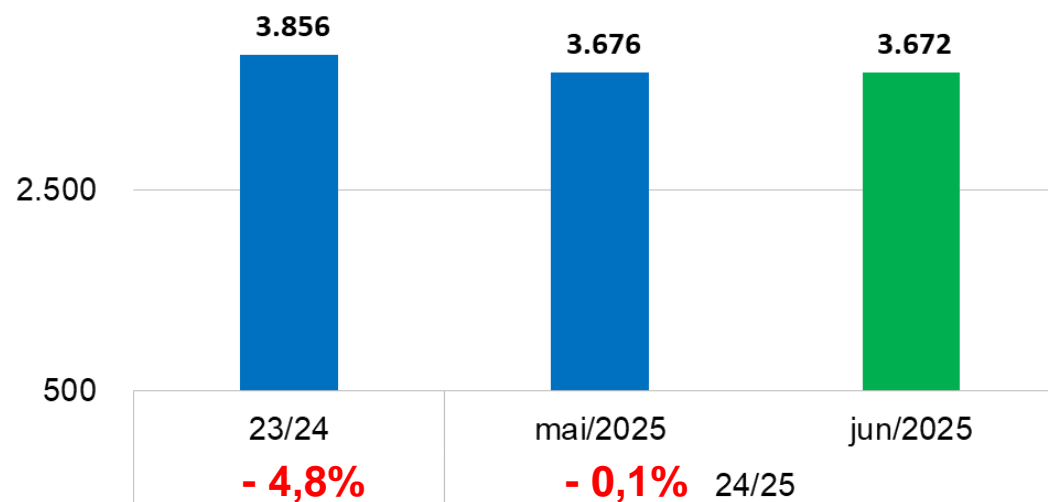
## ÁREA (MIL HA)



## PRODUÇÃO (MIL T)



## PRODUTIVIDADE (KG/HA)





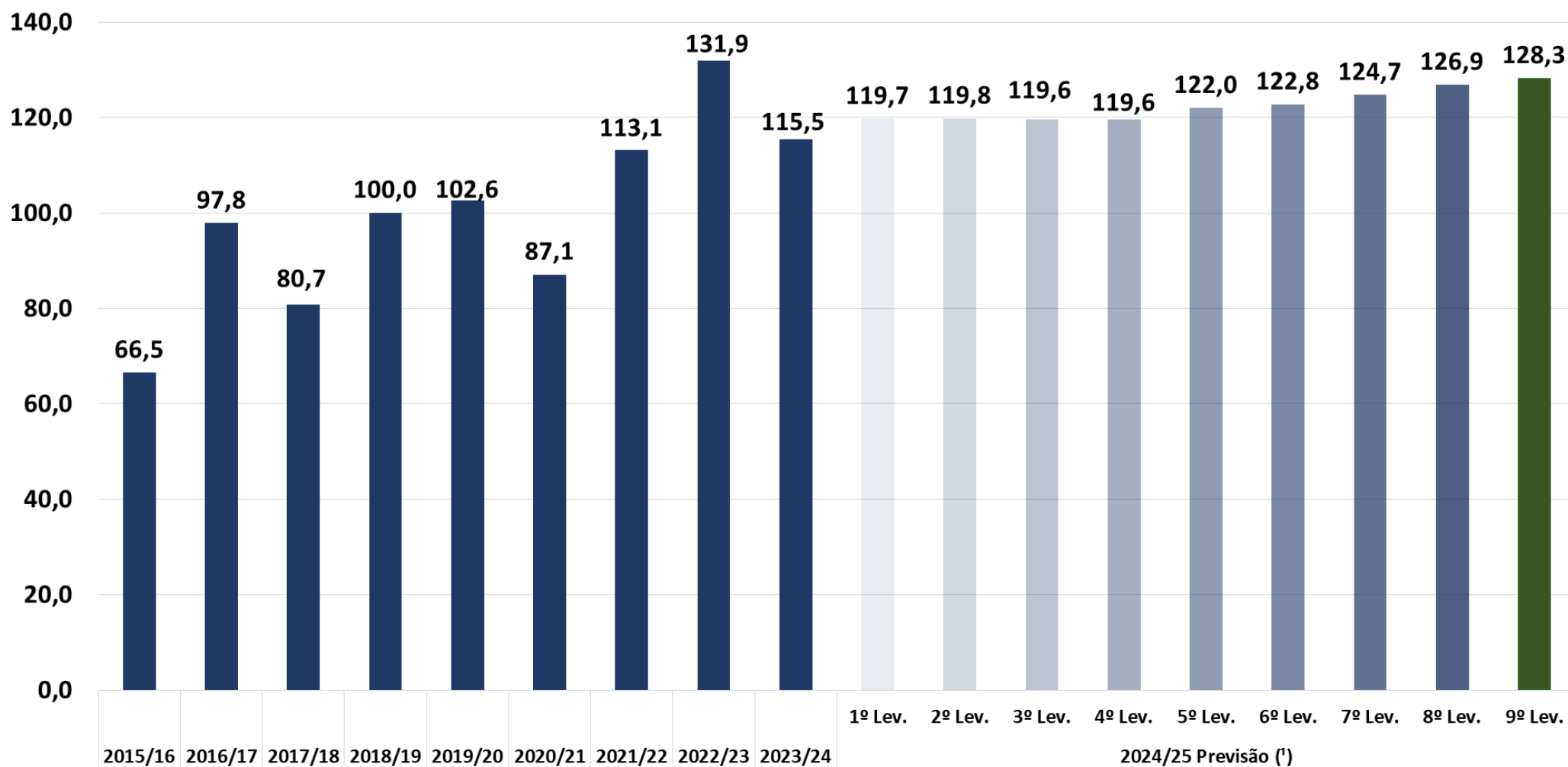
**MILHO 3ª SAFRA EM  
DESENVOLVIMENTO VEGETATIVO  
IGREJA NOVA-AL**



**MILHO 3ª SAFRA EM  
DESENVOLVIMENTO VEGETATIVO  
LAJEADO-PE**







**+ 11% em  
relação à safra  
anterior**

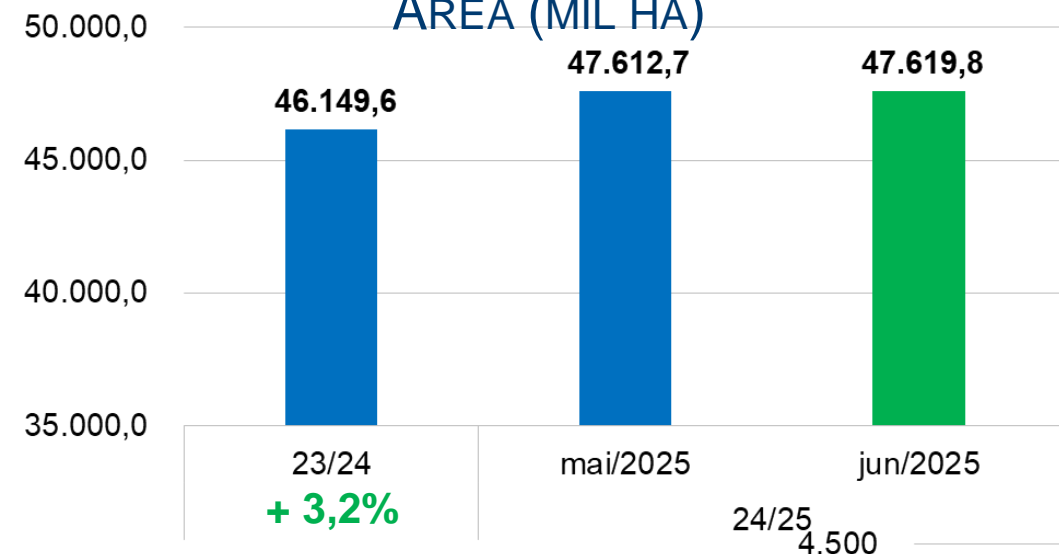
**- 2,8% em  
relação à safra  
recorde**



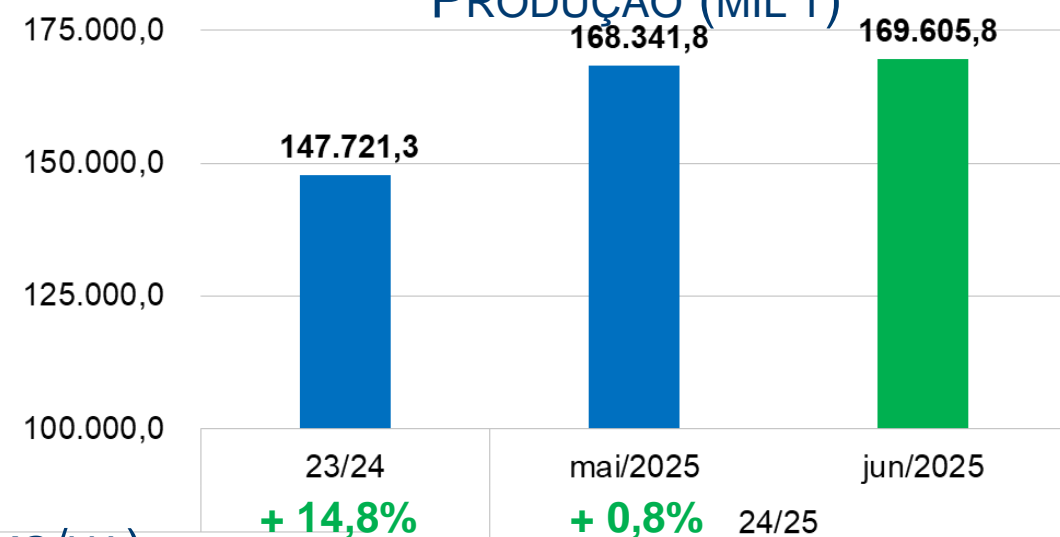
# SOJA

## SAFRA 2024/25

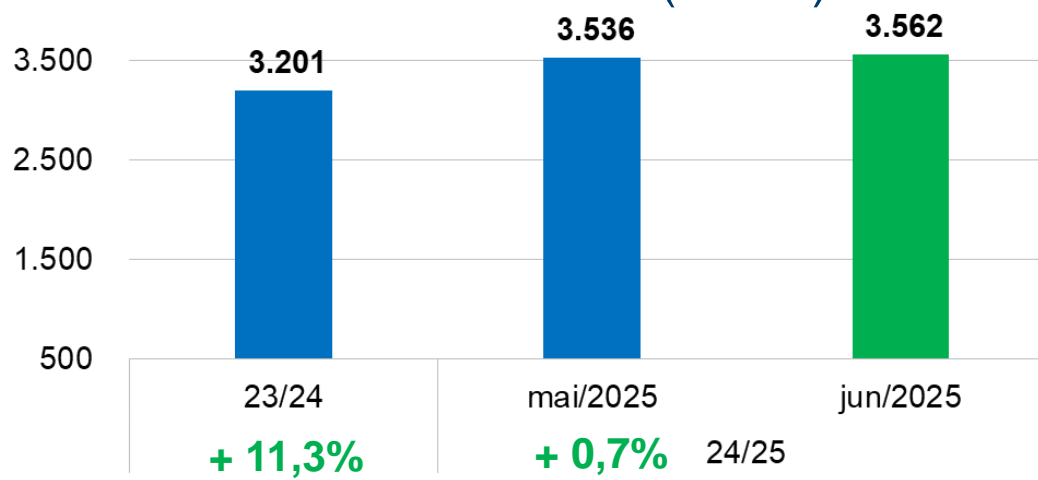
### ÁREA (MIL HA)



### PRODUÇÃO (MIL T)



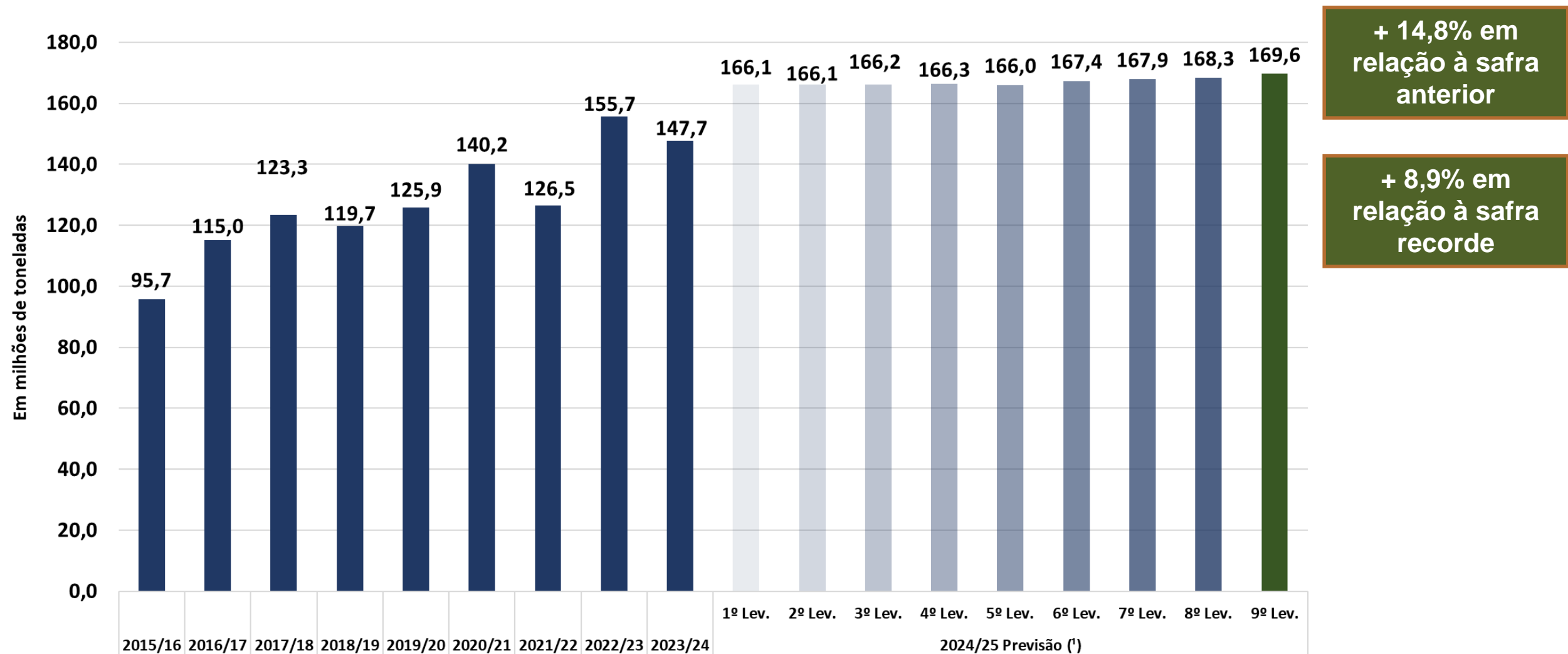
### PRODUTIVIDADE (KG/HA)





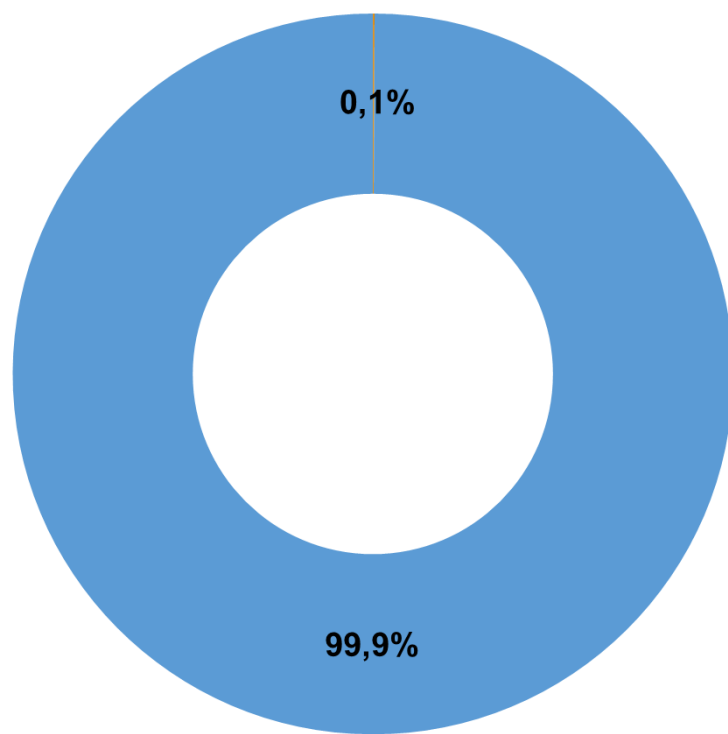
# SOJA – BRASIL

## SAFRA 2024/25





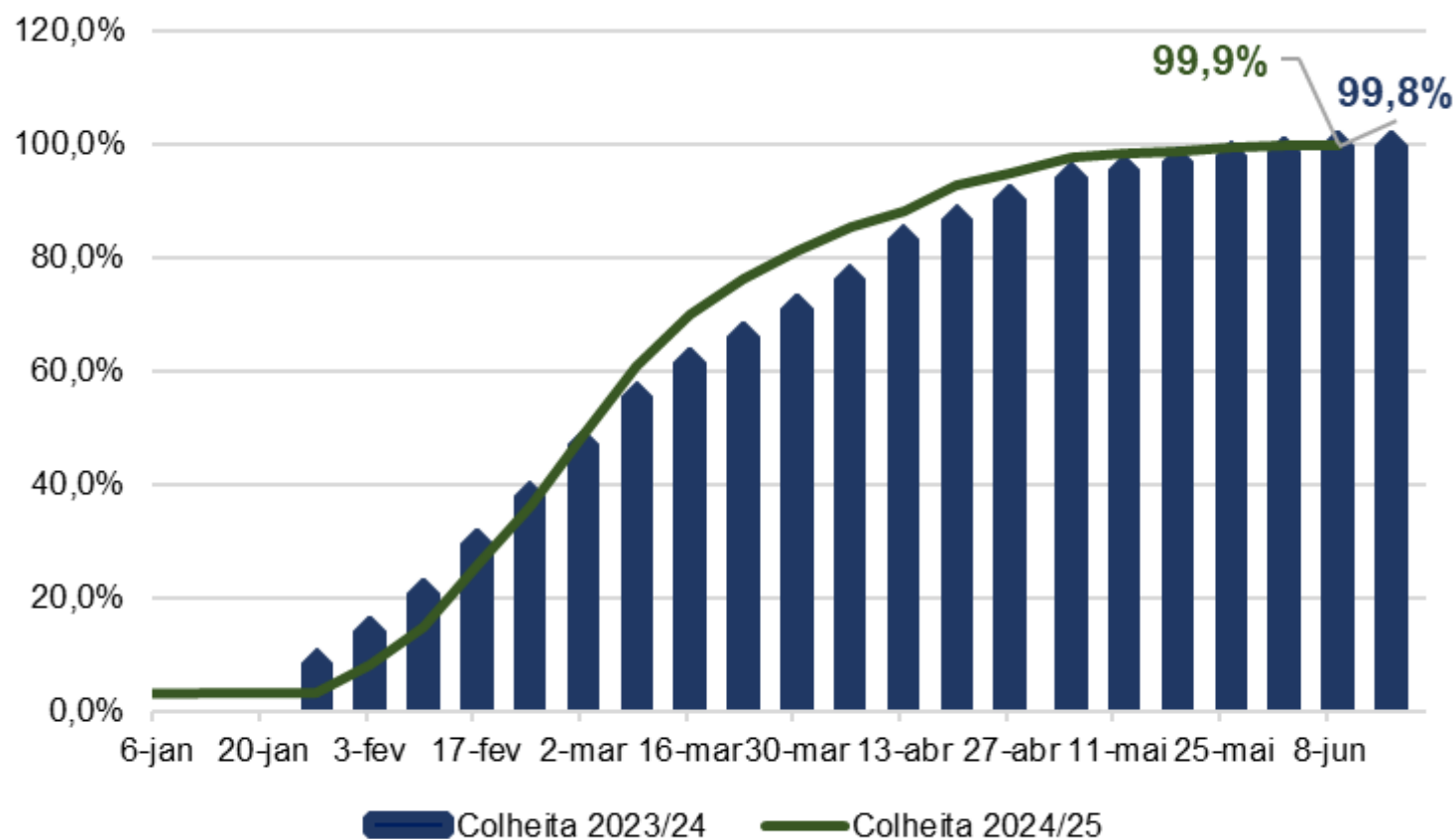
### FENOLOGIA



Emergência  
Floração  
Maturação

Desenvolvimento vegetativo  
Enchimento de grãos  
Colhido

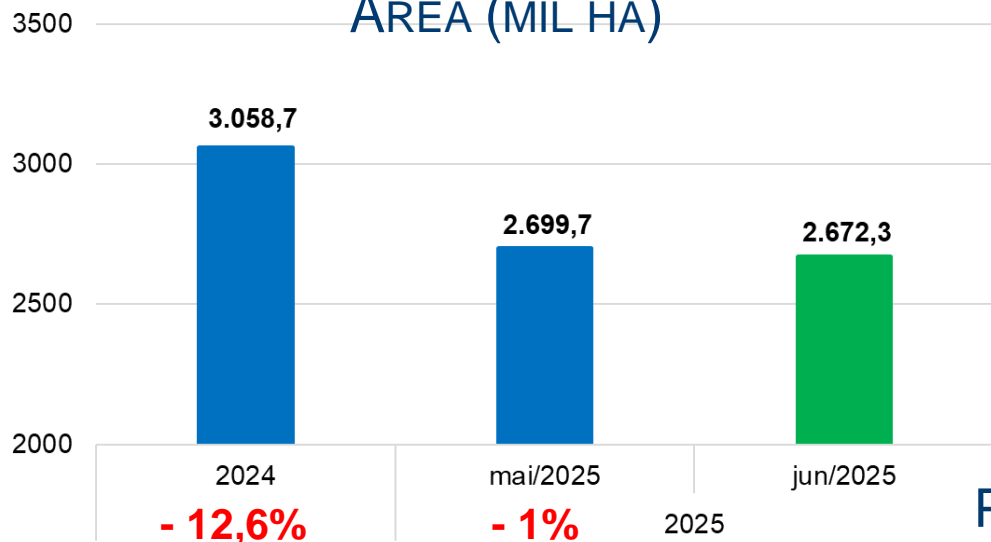
### MARCHA DE COLHEITA



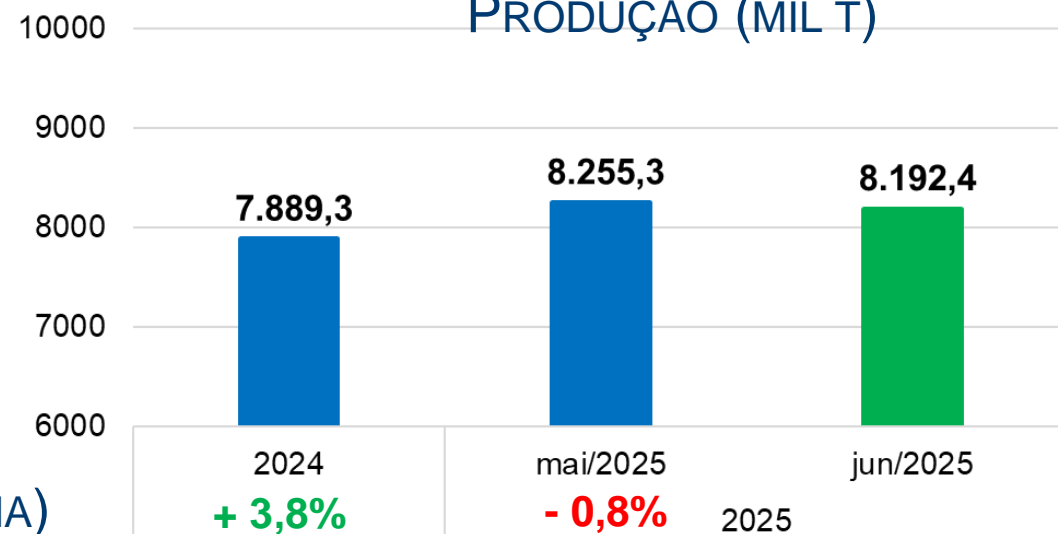


# TRIGO SAFRA 2025

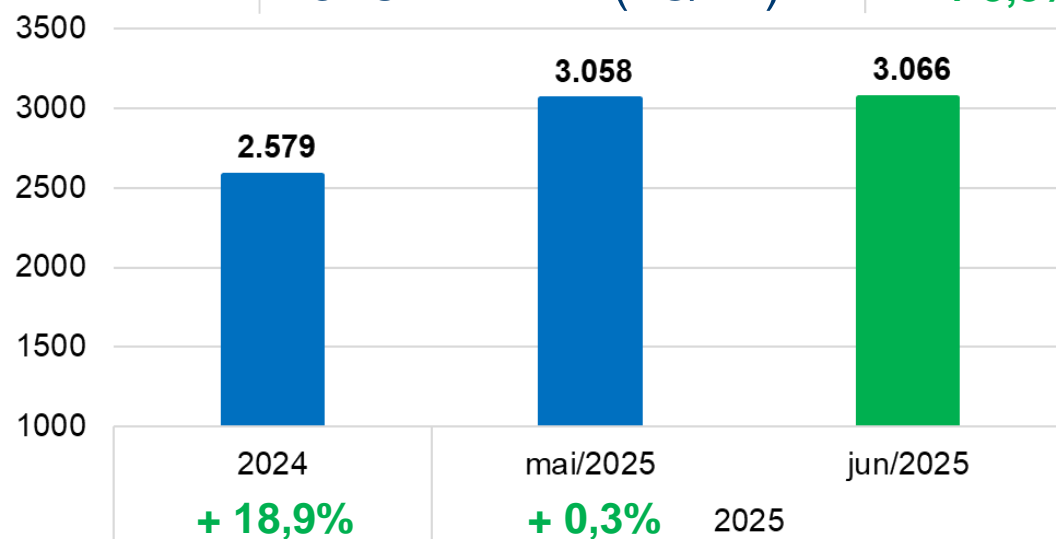
## ÁREA (MIL HA)



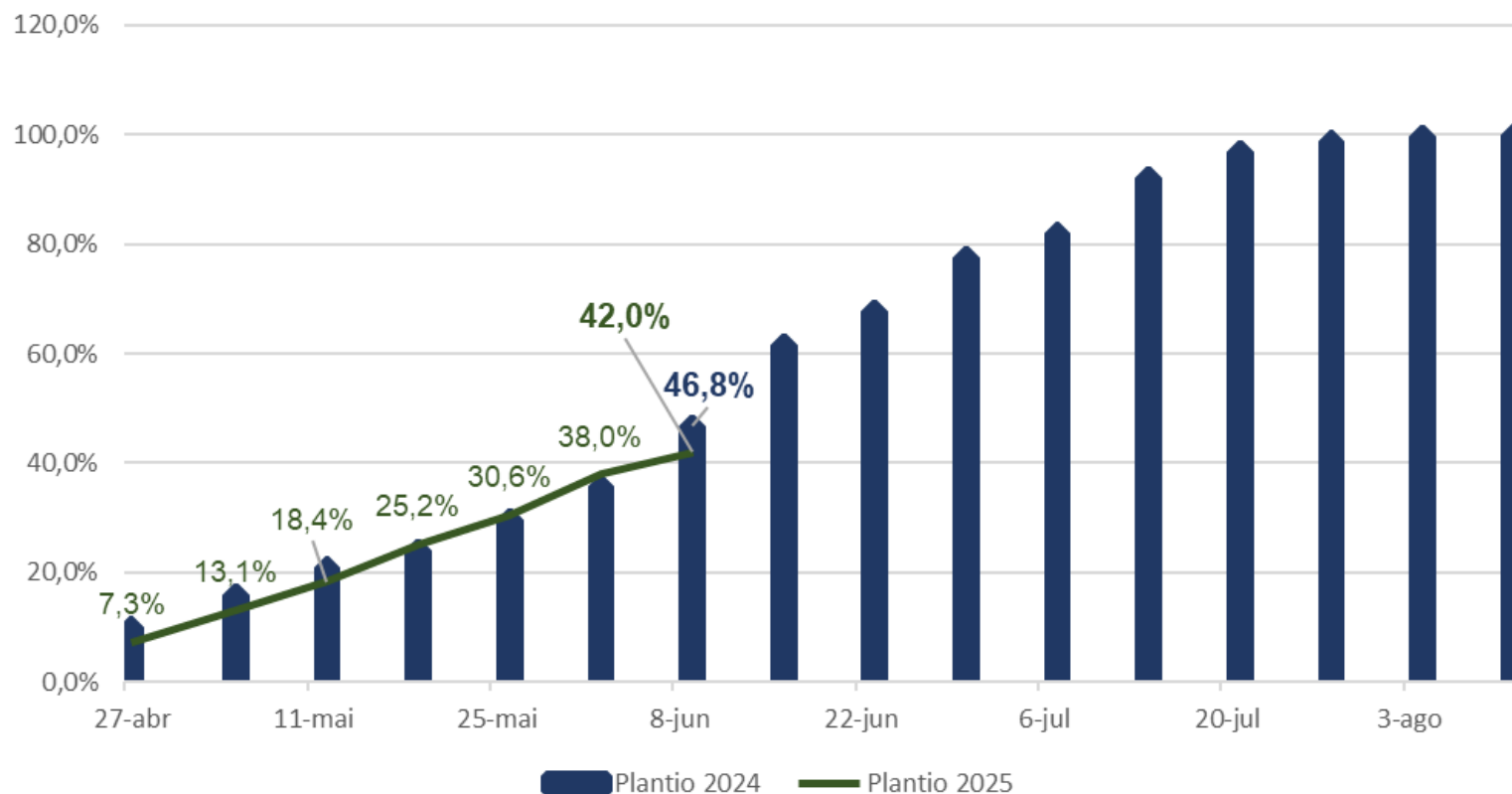
## PRODUÇÃO (MIL T)



## PRODUTIVIDADE (KG/HA)

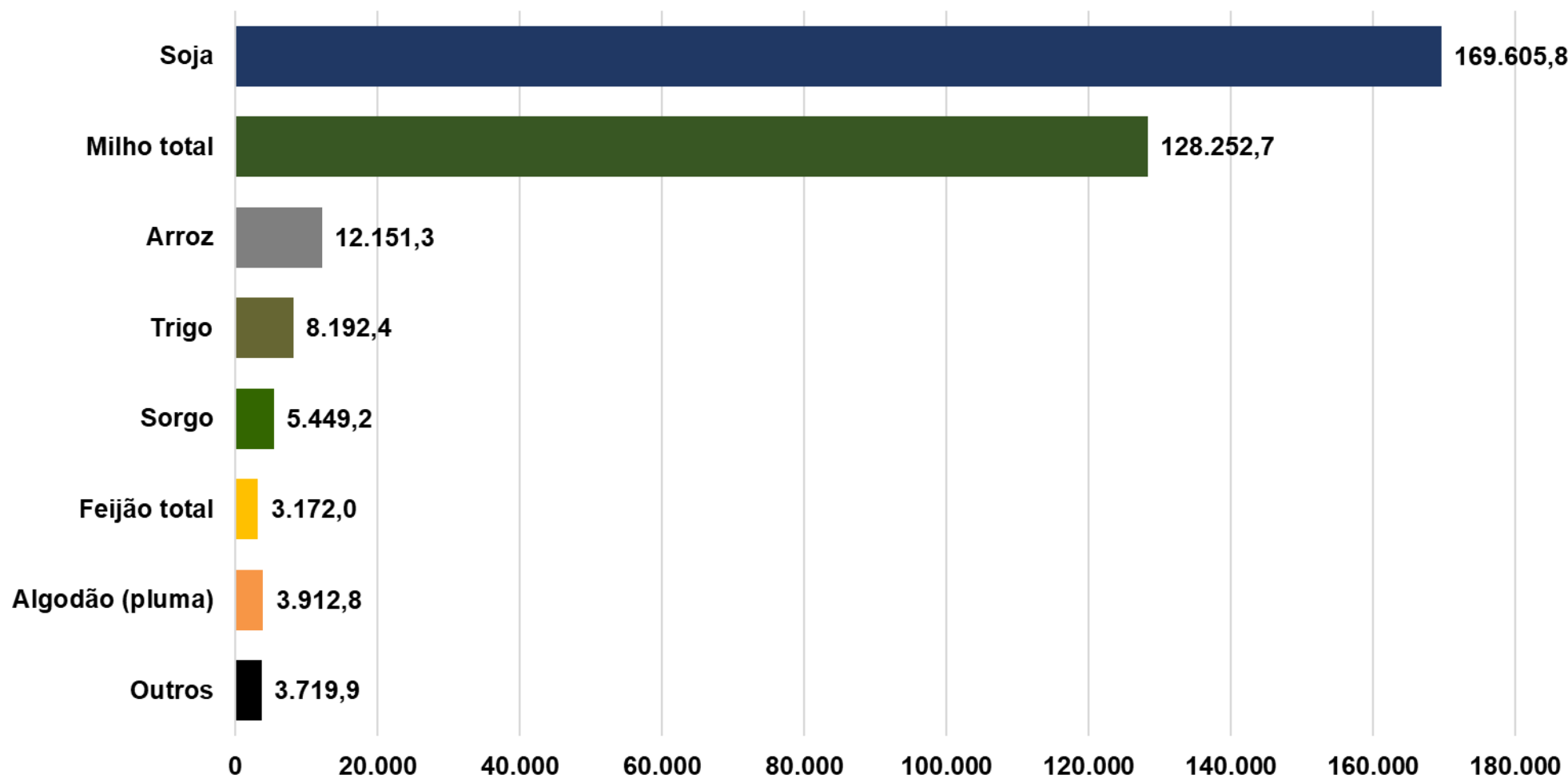


## MARCHA DE PLANTIO





# PRODUÇÃO BRASILEIRA DE GRÃOS POR PRODUTO SAFRA 2024/25



**PRODUÇÃO TOTAL DE GRÃOS: 336.052,9 MIL TONELADAS**



CONAB.GOV.BR



@CONABOFICIAL



@CONAB\_OFICIAL



@CONAB



/CONAB

---

Fabiano Vasconcellos  
Gerência de Acompanhamento de Safras  
imprensa@conab.gov.br



MINISTÉRIO DO  
DESENVOLVIMENTO  
AGRÁRIO E  
AGRICULTURA FAMILIAR

