





Sist. Coor. geo.: SIRGAS 200
Fonte de imagem: Planet
Data da imagem: 08MAIO2024
Confecção do mapa: CENSIPAM
Data do mapa: 10MAIO2024

Coor ponto: 29° 06' 09,92" S / 51° 36' 30,30" W

Legenda

-  Ponto
-  Vila rural
-  Vias terrestres
-  Limite de município

1:12.000

0 0,25 0,5 1 km

