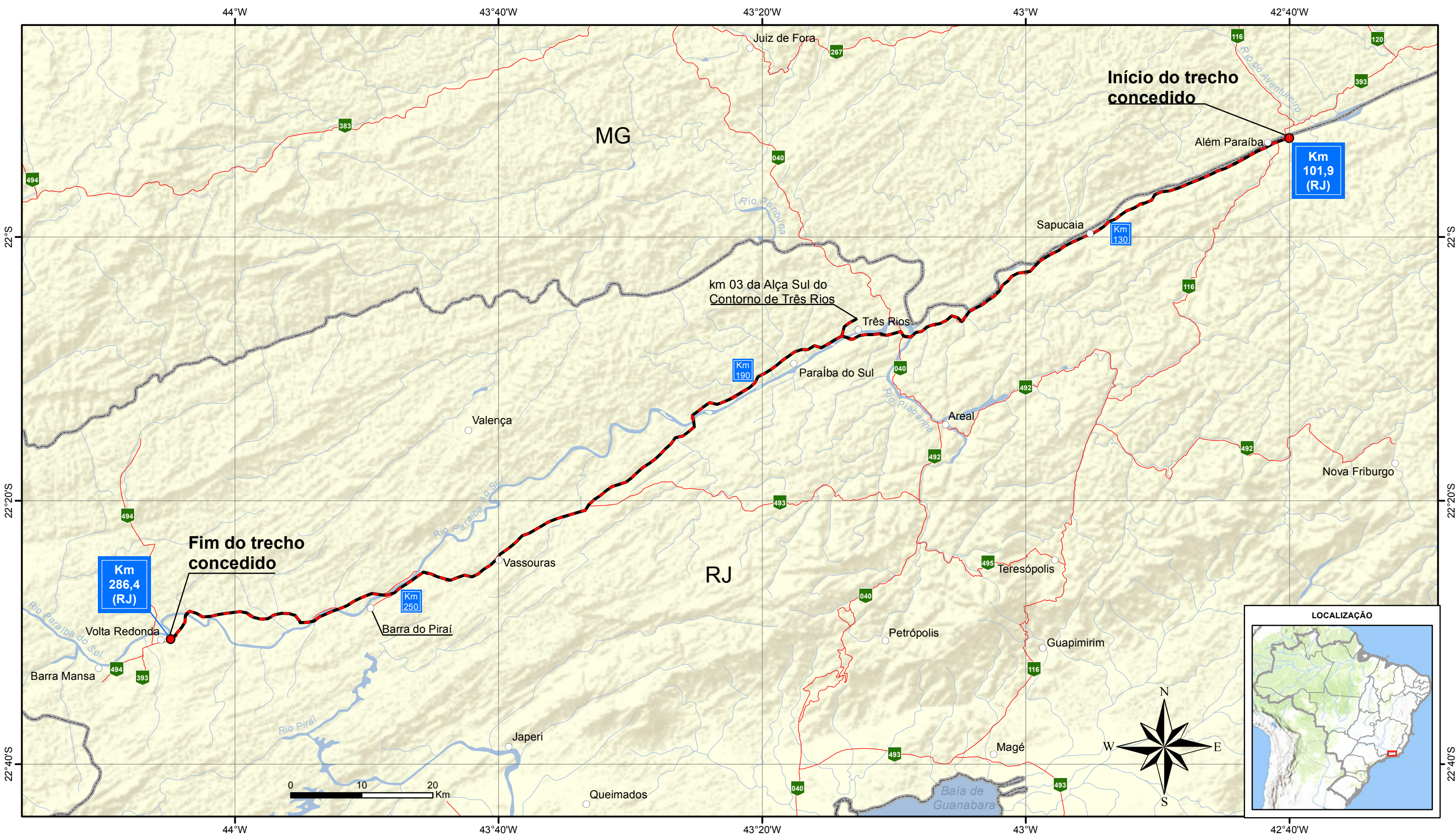


BR-393/RJ (RODOVIA DO AÇO) - ABRANGÊNCIA DA LICENÇA DO OPERAÇÃO Nº 710/2008 - 2ª RENOVAÇÃO








AGÊNCIA NACIONAL DE TRANSPORTES TERRESTRES
 Superintendência de Infraestrutura Rodoviária (SUROD)
 Gerência de Engenharia e Meio Ambiente de Rodovias (GEENG)
 Coordenação de Assuntos Ambientais de Rodovias (COAMB)

SISTEMA DE COORDENADAS GEOGRÁFICAS
 DATUM: SIRGAS 2000

ESCALA: 1:500.000

Fonte dos dados: IBGE, Esri, USGS e NOAA

LEGENDA

-  BR-393/RJ (LO nº 710/2008)
-  Rodovias Federais
-  Cidades
-  Limites Estaduais
-  Hidrografia