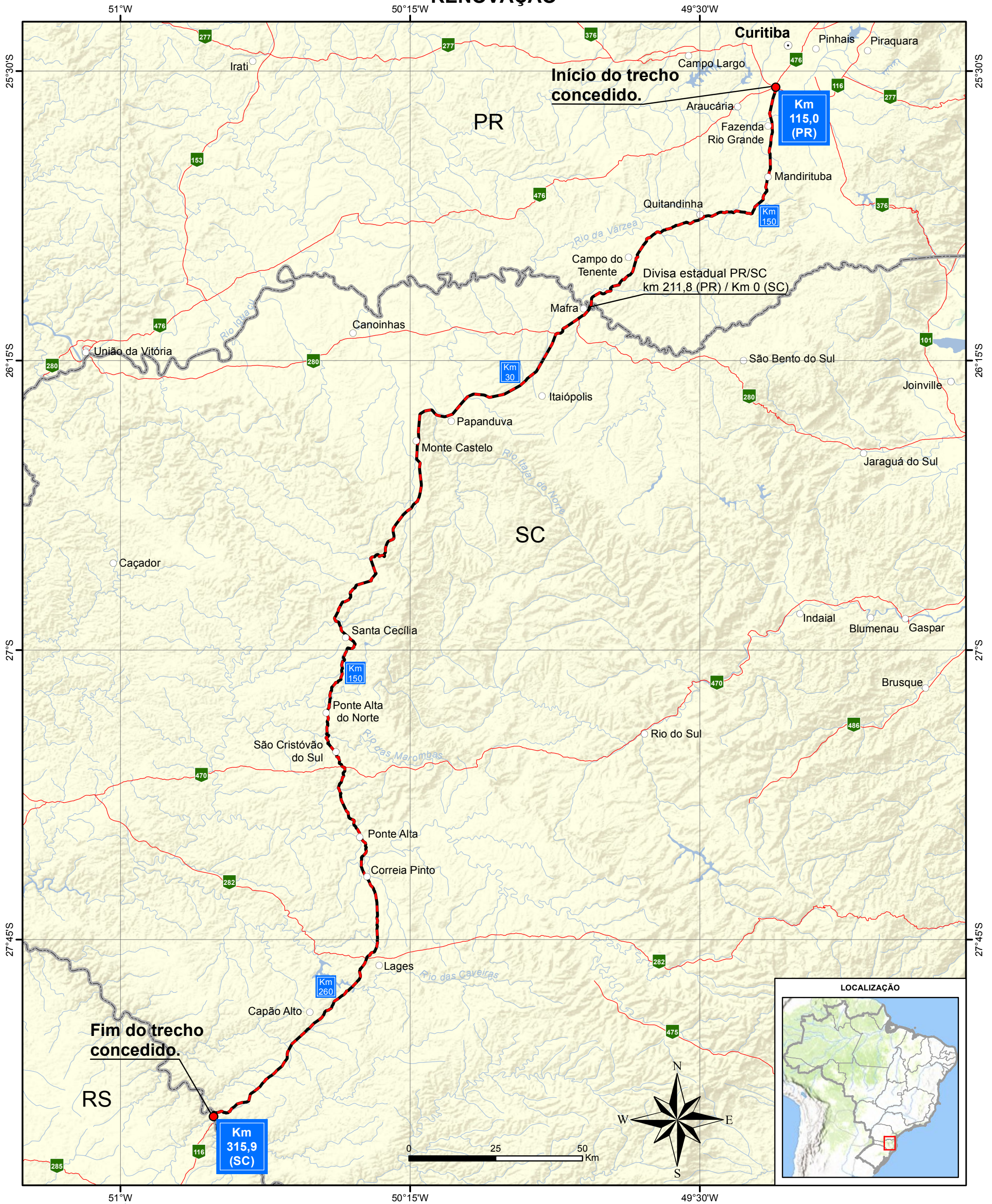


BR-116/PR/SC (PLANALTO SUL) - ABRANGÊNCIA DA LICENÇA DE OPERAÇÃO Nº 713/2008 - RENOVAÇÃO



AGÊNCIA NACIONAL DE TRANSPORTES TERRESTRES







Superintendência de Infraestrutura Rodoviária (SUROD)
Gerência de Engenharia e Meio Ambiente de Rodovias (GEENG)
Coordenação de Assuntos Ambientais de Rodovias (COAMB)

SISTEMA DE COORDENADAS GEOGRÁFICAS
DATUM: SIRGAS 2000

ESCALA: 1:1.000.000

Fonte dos dados: IBGE, Esri, USGS e NOAA

LEGENDA

-  BR-116/PR/SC (LO nº 713/2008)
-  Rodovias Federais
-  Capital Estadual
-  Cidades
-  Limites Estaduais
-  Hidrografia