



Código:  
AFD\_24º RSE

Revisão:  
00

Emissão:  
16/08/2024

Folha:  
1/98

Lote:  
**05**

Rodovia:  
**BR-381/MG/SP**

Firma Consultora:  
**Concremat Eng. Tec. SA**

Trecho:  
**BELO HORIZONTE – SÃO PAULO**

Concessionária:  
**ARTERIS FERNÃO DIAS**

Objeto:  
**Informações relacionadas aos programas sociais e educacionais**

ANTT:  
**Gerência de Engenharia Rodoviária - Coordenação de Assuntos Ambientais de Rodovias**

Documentos de Referência:  
**Ofício-Circular nº 014/2017/SUINF**  
**Portaria nº 283, de 22 de novembro de 2017**

Documentos Resultantes:  
**24º Relatório de Programas Sociais e Educacionais (RSE)**

Observação:  
**Período do relatório (18/01/2024 até 17/07/2024)**

0	31/07/2024	16/08/2024	-
REV.	FIRMA CONSULTORA	CONCESSIONÁRIA	ANTT

## SUMÁRIO

<b>1. INTRODUÇÃO .....</b>	<b>17</b>
<b>2. CAPÍTULO 1 – PROGRAMAS AMBIENTAIS .....</b>	<b>18</b>
<b>2.1. TREINAMENTOS DA SUPERVISÃO AMBIENTAL.....</b>	<b>18</b>
2.1.1. Objetivo .....	18
2.1.2. Dados do evento .....	18
2.1.3. Público-alvo .....	18
2.1.4. Público Beneficiado .....	18
2.1.5. Parceiros .....	19
2.1.6. Descrição das atividades .....	19
2.1.7. Registro fotográfico e listas de presença .....	20
<b>2.2. INTEGRAÇÃO DE MEIO AMBIENTE .....</b>	<b>29</b>
2.2.1. Objetivo .....	29
2.2.2. Dados do Evento .....	29
2.2.3. Público-alvo .....	29
2.2.4. Público Beneficiado .....	29
2.2.5. Parceiros .....	30
2.2.6. Descrição das atividades .....	30
2.2.7. Registro fotográfico e listas de presença .....	30
<b>2.3. PROJETO EMBAIXADOR DO MEIO AMBIENTE .....</b>	<b>37</b>
2.3.1. Objetivo .....	37
2.3.2. Dados do evento .....	37
2.3.3. Público-alvo .....	40
2.3.4. Público beneficiado .....	40
2.3.5. Parceiros .....	40
2.3.6. Descrição de atividades .....	40
2.3.7. Registro fotográfico .....	42
<b>3. CAPÍTULO 2 – PROGRAMAS EDUCACIONAIS.....</b>	<b>48</b>
<b>3.1. PROGRAMA VIVA SEGURO .....</b>	<b>48</b>
3.1.1. Objetivo .....	48
3.1.2. Dados do evento .....	48
3.1.3. Público-alvo .....	50
3.1.4. Público beneficiado .....	50
3.1.5. Parceiros .....	50
3.1.6. Descrição das atividades .....	50
3.1.7. Registro fotográfico .....	51

<b>3.2.</b>	<b>PROGRAMA TÔ DE CINTO, TÔ SEGURO .....</b>	<b>52</b>
3.2.1.	Objetivo .....	52
3.2.2.	Dados do evento .....	52
3.2.3.	Público-alvo .....	61
3.2.4.	Público beneficiado .....	62
3.2.5.	Parceiros .....	62
3.2.6.	Descrição das atividades .....	62
3.2.7.	Registro fotográfico .....	62
<b>3.3.</b>	<b>OPERAÇÃO SERRA SEGURA .....</b>	<b>63</b>
3.3.1.	Objetivo .....	63
3.3.2.	Dados do evento .....	63
3.3.3.	Público-alvo .....	65
3.3.4.	Público beneficiado .....	65
3.3.5.	Parceiros .....	65
3.3.6.	Descrição das atividades .....	65
3.3.7.	Registro fotográfico .....	66
<b>3.4.</b>	<b>PROGRAMAS VIVA PEDESTRE.....</b>	<b>67</b>
3.4.1.	Objetivo .....	67
3.4.2.	Dados do evento .....	67
3.4.3.	Público-alvo .....	68
3.4.4.	Público Beneficiado .....	68
3.4.5.	Parceiros .....	68
3.4.6.	Descrição das atividades .....	68
3.4.7.	Registro fotográfico .....	68
<b>3.5.</b>	<b>PROGRAMA VIVA CICLISTA.....</b>	<b>69</b>
3.5.1.	Objetivo .....	69
3.5.2.	Dados do evento .....	69
3.5.3.	Público-alvo .....	69
3.5.4.	Público beneficiado .....	69
3.5.5.	Parceiros .....	69
3.5.6.	Descrição das atividades .....	70
3.5.7.	Registro fotográfico .....	70
<b>3.6.</b>	<b>PROGRAMA VIVA MOTOCICLISTA .....</b>	<b>70</b>
3.6.1.	Objetivo .....	70
3.6.2.	Dados do evento .....	71
3.6.3.	Público-alvo .....	71

3.6.4. Público beneficiado .....	71
3.6.5. Parceiros .....	71
3.6.6. Descrição das atividades .....	72
3.6.7. Registro fotográfico .....	72
3.7. PROGRAMA ACORDA MOTORISTA .....	72
3.7.1. Objetivo .....	72
3.7.2. Dados do evento .....	73
3.7.3. Público-alvo .....	74
3.7.4. Público beneficiado .....	74
3.7.5. Parceiros .....	74
3.7.6. Descrição das atividades .....	74
3.7.7. Registro fotográfico .....	75
4. CAPÍTULO 3 – PROGRAMAS SOCIAIS.....	75
4.1. PROGRAMA VOLUNTÁRIOS.....	75
4.1.1. Objetivo .....	75
4.1.2. Dados do evento .....	76
4.1.1. Público-alvo .....	76
4.1.2. Público beneficiado .....	76
4.1.3. Parceiros .....	77
4.1.4. Descrição de atividades .....	77
4.1.5. Registro fotográfico .....	78
4.2. PROGRAMA LACRE AMIGO .....	80
4.2.1. Objetivo .....	80
4.2.2. Dados do evento .....	81
4.2.3. Público-alvo .....	81
4.2.4. Público beneficiado .....	81
4.2.5. Parceiros .....	82
4.2.6. Descrição das atividades .....	82
4.2.7. Registro fotográfico .....	82
5. CAPÍTULO 4 – PROGRAMAS INSTITUCIONAIS .....	83
5.1. PROGRAMA VIVA MEIO AMBIENTE .....	83
5.1.1. Objetivo .....	83
5.1.2. Dados do evento .....	83
5.1.3. Público-alvo .....	84
5.1.4. Público beneficiado .....	84
5.1.5. Parceiros .....	84

5.1.6. Descrição de atividades .....	84
5.1.7. Registro fotográfico .....	85
5.2. PROJETO ESCOLA ARTERIS .....	85
5.2.1. Objetivo .....	85
5.2.2. Dados do evento .....	86
5.2.3. Público-alvo .....	87
5.2.4. Público beneficiado .....	87
5.2.5. Parceiros .....	87
5.2.6. Descrição de atividades .....	87
5.2.7. Registro fotográfico .....	91
6. CAPÍTULO 5 – AÇÕES DE COMUNICAÇÃO SOCIAL .....	92
6.1. Faixas Educativas .....	93
6.1.1. Objetivo .....	93
6.1.2. Registro fotográfico .....	93
6.2. Informativos “Viajar” .....	94
6.2.1. Objetivo .....	94
6.2.2. Registro fotográfico .....	94
6.3. Informes de Trânsito e Obras .....	95
6.3.1. Objetivo .....	95
6.3.2. Registro fotográfico .....	96
7. PREVISÃO DE AÇÕES FUTURAS .....	97

## LISTA DE FIGURAS

<b>Figura 1</b> – Diálogo Ambiental Semanal - DAS ministrado pela Concremat aos colaboradores das empresas BR Vida, GeRHação e Arteris, ocorrido em 02/02/2024, em abordagem aos temas: Coleta Seletiva, Organização de Frente de Obra e Poluição do Solo, realizado na BSO Apoio, altura do km 72+000, em São Paulo/SP. ....	20
<b>Figura 2</b> - Treinamento ministrado pela empresa terceirizada em parceria com a supervisão ambiental da Concremat aos colaboradores da empresa Consórcio Couto e Melo (conservação rodoviária), em abordagem ao assunto Coleta Seletiva, ocorrido em 03/02/2024, em frente de obras.....	20
<b>Figura 3</b> - Diálogo Ambiental Semanal - DAS ministrado pela Concremat para colaboradores locados na BSO 10, realizado no dia 12/03/2024, cujo tema abordado foi Dengue, 574+500, Itaguara/MG. ....	21

<b>Figura 4</b> - Diálogo Ambiental Semanal - DAS ministrado pela Concremat aos colaboradores da empresa Consórcio Couto e Melo, realizado em frente de obra (km 875+000 Norte), em 27/03/2024, Estiva/MG. ....	21
<b>Figura 5</b> - Treinamento ministrado pela empresa terceirizada em parceria com a supervisão ambiental da Concremat aos colaboradores da empresa Deflor (obra do km 518+100 Sul), em abordagem ao assunto Organização de Frente de Obras, ocorrido em 02/04/2024, no canteiro da obra. ....	22
<b>Figura 6</b> - Diálogo Ambiental Semanal - DAS ministrado pela Concremat aos colaboradores da empresa Vilhena (conservação rodoviária), em abordagem ao tema Política do SGI, realizado na base da empresa, em 26/04/2024, Igarapé/MG. ....	22
<b>Figura 7</b> - Diálogo Ambiental Semanal - DAS ministrado ministrados a colaboradores Arteris e empresas terceirizadas em abordagem ao tema Aspectos e Impactos Ambientais, realizado na BSO 09, em 03/05/2024, Oliveira/MG. ....	23
<b>Figura 8</b> - Treinamento ministrado pela empresa terceirizada em parceria com a supervisão ambiental da Concremat aos colaboradores da empresa Consórcio Couto e Melo (conservação rodoviária), realizado em frente de obra, em 14/05/2024. ....	23
<b>Figura 9</b> - Treinamento ministrado pela empresa terceirizada em parceria com a supervisão ambiental da Concremat aos colaboradores da empresa UNICOM (obra do km 522+500 Sul), em abordagem ao assunto Cuidados Ambientais em Canteiro de Obras e Frentes de Serviço (Metodologia 5S), ocorrido em 24/05/2024, no canteiro da obra, Brumadinho/MG. ....	24
<b>Figura 10</b> - Treinamento ministrado pela empresa terceirizada em parceria com a supervisão ambiental da Concremat aos colaboradores da empresa Consórcio Couto e Melo (conservação rodoviária), realizado em frente de obra, em 08/06/2024. ....	24
<b>Figura 11</b> - Treinamento ministrado pela empresa terceirizada em parceria com a supervisão ambiental da Concremat aos colaboradores da empresa UNICOM (obra do km 522+500 Sul), em ....	25
<b>Figura 12</b> - Diálogo Ambiental Semanal - DAS ministrado pela Concremat aos colaboradores da empresa Nunolev (conservação de pavimento), em abordagem ao tema Procedimento em Caso e Derramamento de Produto Perigoso, realizado na base da empresa (km 517), em 12/07/2024, Igarapé/MG. ....	25
<b>Figura 13</b> - Material didático do DAS, atualizado, tema: Aspectos e Impactos Ambientais, em apoio aos Diálogos Ambientais Semanais-DAS. ....	26
<b>Figura 14</b> - Material didático do DAS, atualizado, tema: Dengue, em apoio aos Diálogos Ambientais Semanais-DAS realizados em atenção à proliferação do mosquito. ....	27

<b>Figura 15</b> - Material didático do DAS, atualizado, tema: Poluição do solo, em apoio aos Diálogos Ambientais Semanais-DAS realizados, em atenção à prevenção da poluição. ....	28
<b>Figura 16</b> – Integração de meio ambiente ministrada às empresas terceirizadas, realizada em 18/01/2024 – Sede Fernão Dias em Pouso Alegre/MG. ....	30
<b>Figura 17</b> – Integração de meio ambiente ministrada às empresas terceirizadas e comerciais, realizada em 26/01/2024 – Base Fernão Dias em Igarapé/MG. ....	31
<b>Figura 18</b> – Integração de meio ambiente ministrada a colaboradores da Arteris Fernão Dias, realizada em 07/02/2024 – Sede Fernão Dias em Pouso Alegre/MG. ....	31
<b>Figura 19</b> – Integração de meio ambiente ministrada às empresas terceirizadas, realizada em 16/02/2024 – Base Fernão Dias em Igarapé/MG. ....	31
<b>Figura 20</b> - Integração de meio ambiente ministrada às empresas terceirizadas, realizada em 23/02/2024 – Base Fernão Dias em Igarapé/MG. ....	32
<b>Figura 21</b> – Integração de meio ambiente ministrada às empresas terceirizadas, realizada em 08/03/2024 – Base Fernão Dias em Igarapé/MG. ....	32
<b>Figura 22</b> – Integração de meio ambiente ministrada à colaborador terceirizado, realizada em 13/03/2024 – Sede Fernão Dias em Pouso Alegre/MG. ....	32
<b>Figura 23</b> - Integração de meio ambiente ministrada à colaboradores da Arteris, empresas terceirizadas e comerciais, realizada em 19/03/2024 – Sede Fernão Dias em Pouso Alegre/MG. ....	33
<b>Figura 24</b> - Integração de meio ambiente ministrada a empresa terceirizada, realizada em 02/04/2024, na Base da Fernão Dias da obra das 3 <sup>as</sup> Faixas em Atibaia/SP. ....	33
<b>Figura 25</b> – Integração de meio ambiente ministrada a colaboradores da Arteris e empresas terceirizadas, realizada em 17/04/2024 – Sede Fernão Dias em Pouso Alegre/MG. ....	33
<b>Figura 26</b> – Integração de meio ambiente ministrada a colaboradores da Arteris, empresas terceirizadas e comerciais, realizada em 24/04/2024 – Praça de Pedágio 03 em Cambuí/MG. ....	34
<b>Figura 27</b> – Integração de meio ambiente ministrada a empresas terceirizadas e comerciais, realizada em 03/05/2024 – Base Fernão Dias em Igarapé/MG. ....	34
<b>Figura 28</b> – Integração de meio ambiente ministrada a empresas terceirizadas e comerciais, realizada em 21/05/2024 – Hotel Itapetininga, Atibaia/SP. ....	34
<b>Figura 29</b> - Integração de meio ambiente ministrada em 22/05/2024, para colaboradores Arteris, terceiros e comerciais, realizada na Praça de Pedágio 03 em Cambuí/MG. ....	35
<b>Figura 30</b> - Integração de meio ambiente ministrada a empresas terceirizadas, realizada em 11/06/2024 – Sede Fernão Dias em Pouso Alegre/MG. ....	35

<b>Figura 31</b> – Integração de meio ambiente ministrada a empresas terceirizadas e comerciais, realizada em 21/06/2024 – Base Fernão Dias em Igarapé/MG. ....	35
<b>Figura 32</b> – Integração de meio ambiente ministrada a empresas terceirizadas e comerciais, realizada em 25/06/2024 – Sede Fernão Dias em Pouso Alegre/MG.....	36
<b>Figura 33</b> – Integração de meio ambiente ministrada a empresas terceirizadas e comerciais, realizada em 02/07/2024 – Sede Fernão Dias em Pouso Alegre/MG.....	36
<b>Figura 34</b> – Integração de meio ambiente ministrada a colaboradores Arteris, empresas terceirizadas e comerciais, realizada em 16/07/2024 – Sede Fernão Dias em Pouso Alegre/MG.....	36
<b>Figura 35</b> – Convite para treinamento obrigatório, via Teams (on-line) aos colaboradores da Concessionária Arteris Fernão Dias. ....	42
<b>Figura 36</b> – Treinamento obrigatório ministrado em 15/04/2024, contando com todos setores e colaboradores da Arteris, em toda cadeia hierárquica da empresa (gerente, diretor e demais colaboradores). ....	42
<b>Figura 37</b> – Arte e Boton de identificação dos Embaixadores de Meio Ambiente, difusores do conhecimento. ....	42
<b>Figura 38</b> – Treinamento presencial realizado Base Operacional 06, km 752+000, Três Corações/MG (17/04/2024). ....	43
<b>Figura 39</b> – Treinamento presencial realizado na Base Operacional de Apoio, km 71+900, São Paulo/SP (09/05/2024). ....	43
<b>Figura 40</b> – Treinamento presencial realizado na Base Operacional 12, km 498+900, Betim/MG (28/05/2024). ....	44
<b>Figura 41</b> – Treinamento presencial realizado na Base Operacional de Apoio, km 71+900, São Paulo/SP (11/06/2024). ....	44
<b>Figura 42</b> – Treinamento presencial realizado na Praça de Pedágio 1 (Sul), km 66+600, Mairiporã/SP (25/06/2024). ....	44
<b>Figura 43</b> – Treinamento presencial realizado no Posto de Pesagem Veicular, km 844+500, São Sebastião da Bela Vista/MG (03/07/2024). ....	45
<b>Figura 44</b> – Convite para treinamento obrigatório, via Teams (on-line) aos colaboradores da Concessionária Arteris Fernão Dias. ....	45
<b>Figura 45</b> – Canal Youtube onde foram disponibilizados videoaulas e podcasts para aprendizado dos colaboradores e público geral. ....	46
<b>Figura 46</b> – Canal Conecta, sistema interno de comunicação da Arteris, utilizados na divulgação de conhecimentos gerais aos colaboradores da empresa. ....	46
<b>Figura 47</b> – Grupo de WhatsApp dos Embaixadores de Meio Ambiente, para discussões e estratégias de difusão do conhecimento. ....	47



<b>Figura 48</b> – Informativo “Guia de Bolso” para divulgação dos canais de aprendizado. 47	
<b>Figura 49</b> – Material didático apresentado em treinamentos e divulgado no canal Conecta, para promoção do aprendizado entre colaboradores Arteris. ....	48
<b>Figura 50</b> - Palestrante Ana Carolina Prado do Setor de Responsabilidade Social (Viva Seguro, Empresa Ambev em Pouso Alegre/MG, arquivo próprio em 06 fevereiro de 2024).....	51
<b>Figura 51</b> - Palestrante Suellen Sellari do Setor de Operações (Viva Seguro, ID Logística em Extrema/MG, arquivo próprio em 09 maio de 2024).....	51
<b>Figura 52</b> - Entrega de folder educativo e orientação sobre o uso do cinto (Tô de Cinto, Tô Seguro, Praça de pedágio P1 Norte - Mairiporã/SP, arquivo próprio em 12 julho de 2024).....	62
<b>Figura 53</b> – Entrega de folder educativo e orientação sobre o uso do cinto (Tô de Cinto, Tô Seguro, Km 47 Sul Base da PRF em Atibaia/SP, arquivo próprio em 07 maio de 2024). ....	63
<b>Figura 54</b> - Preenchimento das informações do veículo, orientação sobre manutenção dos veículos e segurança viária realizada pela equipe da concessionária (Operação Serra Segura, Base da PRF em Itapeva/MG, arquivo próprio em 27 de fevereiro de 2024). ....	66
<b>Figura 55</b> – Simulação com óculos de sono e embriaguez (Operação Serra Segura, Km 08 Norte - Base da PRF em Vargem/SP, arquivo próprio em 21 maio de 2024). ....	66
<b>Figura 56</b> - Entrega de folder educativo com dicas de uma travessia segura e correta (Viva Pedestre, km 82+800 Norte – Guarulhos/SP, arquivo próprio em 17 maio de 2024). ....	68
<b>Figura 57</b> - Entrega de folder educativo e orientação sobre uma travessia correta e segura (Programa Viva Ciclista, km 478 Norte/Sul – Contagem/MG, arquivo próprio em 13 março de 2024).....	70
<b>Figura 58</b> – Abordagem PRF (Programa Viva Motociclista, Km 7+570 Norte/Sul – Praça de Pedágio em Vargem/SP, arquivo próprio em 01 julho de 2024). ....	72
<b>Figura 59</b> - Realização de manutenção elétrica (Programa Acorda Motorista, Km 844 Norte – Balança de Pesagem de São Sebastião da Bela Vista/MG, arquivo próprio em 16 de abril de 2024).....	75
<b>Figura 60</b> - Ação solidária voluntários Sede – “Com Amor, Doe um Cobertor e Aqueça o seu Coração” (Programa Voluntários, CEMAPA: Centro Municipal de Acolhimento Provisório para Adultos, arquivo próprio e Hospital das Clínicas Samuel Libânio (HCSL) em julho de 2024).....	78
<b>Figura 61</b> - Ação solidária voluntários Fernão Dias “Cartelas do Bem” .....	79

<b>Figura 62</b> - Ação “Doo o meu Sangue por você” .....	79
<b>Figura 63</b> - Ação “Doo o meu Sangue por você” .....	80
<b>Figura 64</b> - Doação de cadeiras de rodas (Programa Lacre Amigo, Sociedade Beneficente Padre Victor, arquivo próprio em julho de 2024). ....	82
<b>Figura 65</b> - Plantio de mudas de hortaliças (Dia do Meio Ambiente, E. M. Professor Benedito de Carvalho Lopes em Cambuí/MG, arquivo próprio em junho de 2024). ....	85
<b>Figura 66</b> – Capacitação de Educadores (Capacitação de Educadores em Pouso Alegre/MG, arquivo próprio em 23 de abril de 2024).....	91
<b>Figura 67</b> – Abertura Maio Amarelo (Abertura Maio Amarelo em Pouso Alegre/MG, arquivo próprio em 02 de maio de 2024). ....	91
<b>Figura 68</b> – Palestra sobre segurança no trânsito (Visita Externa – Escola Estadual Vereador Joaquim Borges da Costa em Careagu/MG, arquivo próprio em 22 de maio de 2024).....	92
<b>Figura 69</b> – Faixa Educativa sobre lixo na Rodovia.....	93
<b>Figura 70</b> – Faixas Educativas sobre atropelamento de animais e lixo na rodovia. ....	94
<b>Figura 71</b> - Boletim “Viajar, edição 59.....	94
<b>Figura 72</b> – Informativos em Perfil no twitter – Arteris Fernão Dias .....	96
<b>Figura 73</b> – Print do grupo Whastapp junto às rádios locais e disseminação do boletim de rádio.....	96

## LISTA DE QUADROS

<b>Quadro 1</b> - Datas de realização e equipes envolvidas no treinamento de supervisão ambiental. ....	18
<b>Quadro 2</b> - Datas e locais de realização das palestras de Integração de Meio Ambiente para colaboradores diretos e indiretos. ....	29
<b>Quadro 3</b> - Dados do evento – Projeto Embaixador do Meio Ambiente – Treinamento obrigatório – ministrado via plataforma on-line.....	37
<b>Quadro 4</b> - Dados do evento – Diálogos Diários Ambientais (DDA) – Treinamentos presenciais.....	37
<b>Quadro 5</b> - Datas de realização e local de execução Programa Viva Seguro Empresa Ambev – Pouso Alegre/MG. ....	48
<b>Quadro 6</b> - Datas de realização e local de execução Programa Viva Seguro Empresa Fornac - Igarapé/MG. ....	49
<b>Quadro 7</b> - Datas de realização e local de execução Programa Viva Seguro Empresa ID Logística – Extrema/MG. ....	49

<b>Quadro 8</b> - Datas de realização e local de execução Programa Viva Seguro Empresa Solução Equipamentos Elétricos – São Joaquim de Bicas/MG. ....	49
<b>Quadro 9</b> - Datas de realização e local de execução Programa Viva Seguro Empresa RCA – Betim/MG. ....	49
<b>Quadro 10</b> - Datas de realização e local de execução Programa Viva Seguro Empresa Nivea – Extrema/MG. ....	49
<b>Quadro 11</b> - Datas de realização e local de execução Programa Viva Seguro Empresa Fornac – Igarapé/MG.....	49
<b>Quadro 12</b> - Datas de realização e local de execução Programa Viva Seguro Empresa Arteris Fernão Dias – Pouso Alegre/MG. ....	50
<b>Quadro 13</b> - Datas de realização e local de execução Programa Viva Seguro Empresa Nova Minas – Pouso Alegre/MG. ....	50
<b>Quadro 14</b> - Dados do evento – Programa Tô de Cinto, Tô seguro, Km 47 Sul - Base da PRF – Atibaia/SP.....	52
<b>Quadro 15</b> - Dados do evento – Programa Tô de Cinto, Tô seguro, Km 612 Sul - Graal de Oliveira - Oliveira/MG. ....	52
<b>Quadro 16</b> - Dados do evento – Programa Tô de Cinto, Tô seguro, Km 541 Norte – Lanchonete Paineiras – Itatiaiuçu/MG.....	52
<b>Quadro 17</b> - Dados do evento – Programa Tô de Cinto, Tô seguro, km 47 Sul - Base da PRF - Atibaia/SP.....	52
<b>Quadro 18</b> - Dados do evento – Programa Tô de Cinto, Tô seguro, Km 871 Norte – Base da PRF – Pouso Alegre/MG. ....	53
<b>Quadro 19</b> - Dados do evento – Programa Tô de Cinto, Tô seguro, Av. Dr. Olavo Gomes de Oliveira – Pouso Alegre/MG. ....	53
<b>Quadro 20</b> - Dados do evento – Programa Tô de Cinto, Tô seguro, Av. Vicente Simões – Pouso Alegre/MG. ....	53
<b>Quadro 21</b> - Dados do evento – Programa Tô de Cinto, Tô seguro, Km 47 Sul - Base da PRF – Atibaia/SP.....	53
<b>Quadro 22</b> - Dados do evento – Programa Tô de Cinto, Tô seguro, Vila Militar – Pouso Alegre/MG.....	53
<b>Quadro 23</b> - Dados do evento – Programa Tô de Cinto, Tô seguro, km 759+400 Sul - Base da PRF - Três Corações/MG.....	53
<b>Quadro 24</b> - Dados do evento – Programa Tô de Cinto, Tô seguro, Av. Vicente Simões – Pouso Alegre/MG. ....	54
<b>Quadro 25</b> - Dados do evento – Programa Tô de Cinto, Tô seguro, Km 47 Sul - Base da PRF – Atibaia/SP.....	54

<b>Quadro 26</b> - Dados do evento – Programa Tô de Cinto, Tô seguro, Km 61 + 500 Norte – Graal de Mairiporã – Mairiporã/SP. ....	54
<b>Quadro 27</b> - Dados do evento – Programa Tô de Cinto, Tô seguro, Km 44 Norte – Frango Assado – Atibaia/SP. ....	54
<b>Quadro 28</b> - Dados do evento – Programa Tô de Cinto, Tô seguro, Km 925 Norte – Posto do Paulinho – Itapeva/MG. ....	54
<b>Quadro 29</b> - Dados do evento – Programa Tô de Cinto, Tô seguro, Km 880 Norte – Graal de Estiva – Estiva/MG. ....	54
<b>Quadro 30</b> - Dados do evento – Programa Tô de Cinto, Tô seguro, Km 842 + 600 Sul – Graal de Bela Vista – São Sebastião da Bela Vista/MG. ....	55
<b>Quadro 31</b> - Dados do evento – Programa Tô de Cinto, Tô seguro, Km 685 Norte – Graal de Perdões – Perdões/MG. ....	55
<b>Quadro 32</b> - Dados do evento – Programa Tô de Cinto, Tô seguro, Km 610 + 900 Sul – Graal de Oliveira – Oliveira/MG. ....	55
<b>Quadro 33</b> - Dados do evento – Programa Tô de Cinto, Tô seguro, Km 541 + 500 Sul – Paineiras da Serra – Itatiaiuçu/MG. ....	55
<b>Quadro 34</b> - Dados do evento – Programa Tô de Cinto, Tô seguro, Km 66 + 500 Norte – Praça de Pedágio – Mairiporã/SP. ....	55
<b>Quadro 35</b> - Dados do evento – Programa Tô de Cinto, Tô seguro, Km 805 + 100 Norte/Sul – Praça de Pedágio – São Gonçalo do Sapucaí/MG. ....	55
<b>Quadro 36</b> - Dados do evento – Programa Tô de Cinto, Tô seguro, Km 597 + 670 Norte/Sul – Praça de Pedágio – Carmópolis de Minas/MG. ....	56
<b>Quadro 37</b> - Dados do evento – Programa Tô de Cinto, Tô seguro, Km 546 Norte/Sul – Praça de Pedágio – Itatiaiuçu/MG. ....	56
<b>Quadro 38</b> - Dados do evento – Programa Tô de Cinto, Tô seguro, Km 66 + 500 Norte – Praça de Pedágio – Mairiporã/SP. ....	56
<b>Quadro 39</b> - Dados do evento – Programa Tô de Cinto, Tô seguro, Km 735 + 500 Norte/Sul – Praça de Pedágio – Carmo da Cachoeira/MG. ....	56
<b>Quadro 40</b> - Dados do evento – Programa Tô de Cinto, Tô seguro, Km 658 + 250 Norte/Sul – Praça de Pedágio – Santo Antônio do Amparo/MG. ....	56
<b>Quadro 41</b> - Dados do evento – Programa Tô de Cinto, Tô seguro, Km 610 + 900 Sul – Graal de Oliveira – Oliveira/MG. ....	56
<b>Quadro 42</b> - Dados do evento – Programa Tô de Cinto, Tô seguro, Km 597 + 670 Norte/Sul – Praça de Pedágio – Carmópolis de Minas/MG. ....	57
<b>Quadro 43</b> - Dados do evento – Programa Tô de Cinto, Tô seguro, Km 66 + 700 Sul – Praça de Pedágio – Mairiporã/SP. ....	57

<b>Quadro 44</b> - Dados do evento – Programa Tô de Cinto, Tô seguro, Km 735 + 500 Norte/Sul – Praça de Pedágio –Carmo da Cachoeira/MG. ....	57
<b>Quadro 45</b> - Dados do evento – Programa Tô de Cinto, Tô seguro, Km 658 + 250 Norte/Sul – Praça de Pedágio – Santo Antônio do Amparo/MG. ....	57
<b>Quadro 46</b> - Dados do evento – Programa Tô de Cinto, Tô seguro, Km 597 + 670 Norte/Sul – Praça de Pedágio – Carmópolis de Minas/MG.....	57
<b>Quadro 47</b> - Dados do evento – Programa Tô de Cinto, Tô seguro, Km 546 Norte/Sul – Praça de Pedágio – Itatiaiuçu/MG. ....	57
<b>Quadro 48</b> - Dados do evento – Programa Tô de Cinto, Tô seguro, Km 541 + 500 Sul – Paineiras da Serra – Itatiaiuçu/MG.....	58
<b>Quadro 49</b> - Dados do evento – Programa Tô de Cinto, Tô seguro, Km 871 Norte – Base da PRF – Pouso Alegre/MG. ....	58
<b>Quadro 50</b> - Dados do evento – Programa Tô de Cinto, Tô seguro, Km 61 + 500 Norte – Graal de Mairiporã – Mairiporã/SP. ....	58
<b>Quadro 51</b> - Dados do evento – Programa Tô de Cinto, Tô seguro, Km 805 + 100 Norte/Sul – Praça de Pedágio – São Gonçalo do Sapucaí/MG. ....	58
<b>Quadro 52</b> - Dados do evento – Programa Tô de Cinto, Tô seguro, Km 685 Norte – Graal de Perdões – Perdões/MG. ....	58
<b>Quadro 53</b> - Dados do evento – Programa Tô de Cinto, Tô seguro, Km 880 Norte – Graal de Estiva – Estiva/MG. ....	58
<b>Quadro 54</b> - Dados do evento – Programa Tô de Cinto, Tô seguro, Km 546 Norte/Sul – Praça de Pedágio – Itatiaiuçu/MG.....	59
<b>Quadro 55</b> - Dados do evento – Programa Tô de Cinto, Tô seguro, Km 658 + 250 Norte/Sul – Praça de Pedágio – Santo Antônio do Amparo/MG. ....	59
<b>Quadro 56</b> - Dados do evento – Programa Tô de Cinto, Tô seguro, Km 66 + 500 Norte – Praça de Pedágio – Mairiporã/SP. ....	59
<b>Quadro 57</b> - Dados do evento – Programa Tô de Cinto, Tô seguro, Km 62 Norte – Graal de Mairiporã – Mairiporã/SP. ....	59
<b>Quadro 58</b> - Dados do evento – Programa Tô de Cinto, Tô seguro, Km 44 Norte – Frango Assado – Atibaia/SP. ....	59
<b>Quadro 59</b> - Dados do evento – Programa Tô de Cinto, Tô seguro, Km 735 + 500 Norte/Sul – Praça de Pedágio –Carmo da Cachoeira/MG. ....	59
<b>Quadro 60</b> - Dados do evento – Programa Tô de Cinto, Tô seguro, Km 842 + 600 Sul – Graal de Bela Vista – São Sebastião da Bela Vista/MG. ....	60
<b>Quadro 61</b> - Dados do evento – Programa Tô de Cinto, Tô seguro, Km 658 + 250 Norte/Sul – Praça de Pedágio – Santo Antônio do Amparo/MG. ....	60

<b>Quadro 62</b> - Dados do evento – Programa Tô de Cinto, Tô seguro, Km 805 + 100 Norte/Sul – Praça de Pedágio – São Gonçalo do Sapucaí/MG. ....	60
<b>Quadro 63</b> - Dados do evento – Programa Tô de Cinto, Tô seguro, Km 928 Sul – Posto Batistella – Itapeva/MG.....	60
<b>Quadro 64</b> - Dados do evento – Programa Tô de Cinto, Tô seguro, Km 7 + 570 Norte/Sul – Praça de Pedágio – Vargem/SP.....	60
<b>Quadro 65</b> - Dados do evento – Programa Tô de Cinto, Tô seguro, Km 66 + 700 Sul – Praça de Pedágio – Mairiporã/SP. ....	60
<b>Quadro 66</b> - Dados do evento – Programa Tô de Cinto, Tô seguro, Km 900 + 980 Norte/Sul – Praça de Pedágio – Cambuí/MG.....	61
<b>Quadro 67</b> - Dados do evento – Programa Tô de Cinto, Tô seguro, Km 541 + 500 Sul – Paineiras da Serra – Itatiaiuçu/MG.....	61
<b>Quadro 68</b> - Dados do evento – Programa Tô de Cinto, Tô seguro, Km 658 + 250 Norte/Sul – Praça de Pedágio – Santo Antônio do Amparo/MG. ....	61
<b>Quadro 69</b> - Dados do evento – Programa Tô de Cinto, Tô seguro, km 759+400 Sul - Base da PRF - Três Corações/MG.....	61
<b>Quadro 70</b> - Dados do evento – Programa Tô de Cinto, Tô seguro, Km 61 + 500 Norte – Graal de Mairiporã – Mairiporã/SP. ....	61
<b>Quadro 71</b> - Dados do evento – Operação Serra Segura, Km 47 Sul – Base da PRF em Atibaia/SP. ....	63
<b>Quadro 72</b> - Dados do evento – Operação Serra Segura, Km 47 Sul – Base da PRF em Atibaia/SP. ....	63
<b>Quadro 73</b> - Dados do evento – Operação Serra Segura, Km 926+400 Norte - Base da PRF em Itapeva/MG. ....	64
<b>Quadro 74</b> - Dados do evento – Operação Serra Segura, Km 926+400 Norte - Base da PRF em Itapeva/MG. ....	64
<b>Quadro 75</b> - Dados do evento – Operação Serra Segura, Km 499 Norte – Base da PRF em Betim/MG.....	64
<b>Quadro 76</b> - Dados do evento – Operação Serra Segura, Km 537+600 Norte - Base da PRF em Itatiaiuçu/MG. ....	64
<b>Quadro 77</b> - Dados do evento – Operação Serra Segura, Km 926+400 Norte - Base da PRF em Itapeva/MG. ....	64
<b>Quadro 78</b> - Dados do evento – Operação Serra Segura, Km 8 Norte - Base da PRF em Vargem/SP. ....	64
<b>Quadro 79</b> - Dados do evento – Operação Serra Segura, Km 537+600 Norte - Base da PRF em Itatiaiuçu/MG. ....	65



<b>Quadro 80</b> - Dados do evento – Operação Serra Segura, Km 47 Sul – Base da PRF em Atibaia/SP. ....	65
<b>Quadro 81</b> - Dados do evento – Viva Pedestre, km 478 Norte/Sul – Contagem/MG. ...	67
<b>Quadro 82</b> - Dados do evento – Viva Pedestre, km 44 Norte/Sul – Atibaia/SP. ....	67
<b>Quadro 83</b> - Dados do evento – Viva Pedestre, km 82+800 Norte – Guarulhos/SP. ...	67
<b>Quadro 84</b> - Dados do evento – Viva Pedestre, km 478 Norte – Contagem/MG. ....	67
<b>Quadro 85</b> - Dados do evento – Viva Pedestre, km 539 e 547 Sul – Igarapé/MG. ....	67
<b>Quadro 86</b> - Dados do evento – Viva Ciclista, km 478 Norte/Sul – Contagem/MG. ....	69
<b>Quadro 87</b> - Dados do evento – Viva Ciclista, km 82+800 Norte – Guarulhos/SP. ....	69
<b>Quadro 88</b> - Dados do evento – Viva Motociclista, Km 541+500 Sul – Lanchonete Paineiras da Serra em Itatiaiuçu/MG. ....	71
<b>Quadro 89</b> - Dados do evento – Viva Motociclista, Km 7 + 570 Norte/Sul – Praça de Pedágio em Vargem/SP. ....	71
<b>Quadro 90</b> - Dados do evento – Viva Motociclista, Km 900+980 Norte/Sul – Praça de Pedágio em Cambuí/MG. ....	71
<b>Quadro 91</b> - Dados do evento – Viva Motociclista, Km 541+500 Sul – Lanchonete Paineiras da Serra em Itatiaiuçu/MG. ....	71
<b>Quadro 92</b> - Dados do evento – Acorda Motorista, Km 844 Norte – Balança de Pesagem de São Sebastião da Bela Vista/MG. ....	73
<b>Quadro 93</b> - Dados do evento – Acorda Motorista, Km 735+500 Norte/Sul – Praça de Pedágio de Carmo da Cachoeira/MG. ....	73
<b>Quadro 94</b> - Dados do evento – Acorda Motorista, Km 65+500 Norte – Praça de Pedágio de Mairiporã/SP. ....	73
<b>Quadro 95</b> - Dados do evento – Acorda Motorista, Km 66+700 Sul – Praça de Pedágio de Mairiporã/SP. ....	73
<b>Quadro 96</b> - Dados do evento – Acorda Motorista, Km 844 Norte – Balança de Pesagem de São Sebastião da Bela Vista/MG. ....	73
<b>Quadro 97</b> - Dados do evento – Ação de doação de sangue. ....	76
<b>Quadro 98</b> - Dados do evento – Ação solidária voluntários Sede e doações externas - “Blisters” ....	76
<b>Quadro 99</b> - Dados do evento – Ação solidária voluntários colaboradores Fernão Dias - “Com amor, Doe um Cobertor e Aqueça o seu Coração” entregou 121 cobertores para duas instituições de Pouso Alegre/MG. ....	76
<b>Quadro 100</b> - Dados do evento – Programa Lacre Amigo - CAMURI - Central das Associações de Moradores Urbanas e Rurais de Itajubá/MG. ....	81

<b>Quadro 101</b> - Dados do evento – Programa Lacre Amigo – Clube Recreativo Esportivo Servidores de Itajubá/MG. ....	81
<b>Quadro 102</b> - Dados do evento – Programa Lacre Amigo – Conselho Central de Itajubá da SSVP. ....	81
<b>Quadro 103</b> - Dados do evento – Programa Lacre Amigo – Sociedade Beneficente Padre Victor de Baependi/MG.....	81
<b>Quadro 104</b> - Dados do evento – Viva Meio Ambiente - Dia da Água - E.M. Maria Olímpia Borges – São Gonçalo do Sapucaí/MG.....	83
<b>Quadro 105</b> - Dados do evento – Viva Meio Ambiente - Dia do Meio Ambiente - CIAPPEC - Centro Integrado de Atendimento Psicológico e Psicopedagógico – Careaçu/MG. ...	83
<b>Quadro 106</b> - Dados do evento – Viva Meio Ambiente - Dia do Meio Ambiente - E.M. Professor Benedito de Carvalho Lopes – Cambuí/MG.....	83
<b>Quadro 107</b> - Dados do evento – Programa Escola ARTERIS – Capacitação de Educadores em Pouso Alegre/MG. ....	86
<b>Quadro 108</b> - Dados do evento – Programa Escola ARTERIS – Capacitação de Educadores em Igarapé/MG.....	86
<b>Quadro 109</b> - Dados do evento – Programa Escola ARTERIS – Abertura Maio Amarelo em Pouso Alegre/MG. ....	86
<b>Quadro 110</b> - Dados do evento – Programa Escola ARTERIS – Visita Externa na Escola Estadual Vereador Joaquim Borges da Costa em Careaçu/MG. ....	86
<b>Quadro 111</b> - Dados do evento – Programa Escola ARTERIS – Passeata em Alusão ao Maio Amarelo - APAE de Pouso Alegre/MG. ....	87
<b>Quadro 112</b> - Dados do evento – Programa Escola ARTERIS – Encerramento do Maio Amarelo em Pouso Alegre/MG. ....	87
<b>Quadro 113</b> - Cronograma de execução dos programas de educação ambiental e social. ....	97



## 1. INTRODUÇÃO

Em atendimento ao Ofício-Circular nº 014/2017/SUINF, o presente relatório visa subsidiar a Agência Nacional de Transportes Terrestres - ANTT com os arquivos eletrônicos das ações sociais, ambientais e educacionais para inserção no sítio eletrônico da Agência, conforme orientação do Termo de Referência da Portaria nº 283, de 22 de novembro de 2017.

O presente documento foi dividido em cinco capítulos principais e contém as ações realizadas pela Arteris Fernão Dias no período deste relatório:

- Capítulo 1 – Programas Ambientais;
- Capítulo 2 – Programas Educacionais;
- Capítulo 3 – Programas Sociais;
- Capítulo 4 – Programas Institucionais; e
- Capítulo 5 – Ações de Comunicação Social.

Os capítulos trazem informações sobre as ações realizadas pela concessionária em virtude do cumprimento do PBA – Plano Básico Ambiental da Fernão Dias, e consequentemente, das condicionantes da licença de operação do empreendimento, que serão informadas conforme exigência da Portaria nº 283/2017. Além dos eventos e ações previstos no PBA, a concessionária também realiza outras ações, que embora não fazem parte do cumprimento de condicionantes e não estão previstas no Plano Básico Ambiental, também estarão inseridas neste relatório por fazer parte do mesmo escopo.

Os capítulos citados acima (com exceção do Capítulo 5) estão subdivididos com a mesma estrutura, que abordará as informações conforme detalhado a seguir:

**Objetivo:** Nesse item são abordados os objetivos da ação;

**Dados do evento:** Disponibiliza informações sobre local, data e o horário que as ações foram realizadas;

**Público-alvo:** Trata-se do público que poderá ser beneficiado com a ação;

**Público beneficiado:** Total de participantes e que foram beneficiados com a ação;

**Parceiros:** Apresenta os parceiros e colaboradores que aderiram/trabalharam na ação;

**Descrição das atividades:** Traz de forma sucinta os fatos que aconteceram durante a ação;

**Registro fotográfico:** Estão inseridas fotos e demais materiais usados na divulgação do evento, como arte dos folders, panfletos e faixas. Esse item é um complemento da descrição das atividades;

**Lista de presença:** Nesse item é apresentada a lista de presença dos participantes de cada ação. Vale ressaltar que nem todas as ações possuem lista de presença. E, em outras ações, as listas são muito extensas, portanto, não foram incluídos todos os arquivos.

## 2. CAPÍTULO 1 – PROGRAMAS AMBIENTAIS

As atividades apresentadas nesse item fazem parte das ações ou campanhas realizadas pela concessionária em virtude de exigências contratuais ou condicionantes de licenças, como aqueles abordados no Plano Básico Ambiental da Arteris Fernão Dias.

### 2.1. TREINAMENTOS DA SUPERVISÃO AMBIENTAL

#### 2.1.1. Objetivo

Informar aos colaboradores próprios nas dependências da Concessionária e de colaboradores próprios e terceirizados que trabalham nas frentes de obras ao longo da rodovia, sobre as medidas de controle e minimização de impactos ambientais, conforme descrito a seguir.

#### 2.1.2. Dados do evento

**Quadro 1** - Datas de realização e equipes envolvidas no treinamento de supervisão ambiental.

<b>Data</b>	02/02, 03/02, 05/02, 06/02, 07/02, 08/02, 12/02, 19/02, 21/02, 26/02, 28/02, 05/03, 07/03, 09/03, 11/03, 12/03, 13/03, 14/03, 15/03, 18/03, 19/03, 20/03, 21/03, 22/03, 23/03, 25/03, 27/03, 28/03, 02/04, 03/04, 06/04, 08/04, 09/04, 10/04, 11/04, 12/04, 15/04, 16/04, 17/04, 18/04, 19/04, 22/04, 23/04, 24/04, 26/04, 29/04, 02/05, 03/05, 06/05, 07/05, 09/05, 11/05, 13/05, 14/05, 15/05, 16/05, 17/05, 20/05, 21/05, 22/05, 23/05, 24/05, 28/05, 31/05, 03/06, 04/06, 05/06, 06/06, 08/06, 10/06, 11/06, 12/06, 13/06, 17/06, 18/06, 19/06, 20/06, 24/06, 25/06, 26/06, 27/06, 12/07.
<b>Horário</b>	Matutino, vespertino e noturno
<b>Local</b>	BSOs 9, 10, 12e BSO de apoio, P1, P2, P6, P7 e P8, bases de apoio das prestadoras de serviços e frentes de serviços.

#### 2.1.3. Público-alvo

Colaboradores da Arteris que executam serviços na rodovia e colaboradores das empresas prestadoras de serviços.

#### 2.1.4. Público Beneficiado

Foram instruídos ao todo 1631 colaboradores, sendo 216 colaboradores Arteris e outros 1415 colaboradores terceirizados, nos treinamentos realizados em abordagem aos diversos temas e nas datas acima descritas.

### 2.1.5. Parceiros

Os treinamentos foram ministrados em parceria com a empresa Concremat Ambiental e empresas terceirizadas.

### 2.1.6. Descrição das atividades


A concessionária possui uma equipe de supervisão ambiental que realiza o monitoramento ao longo da malha viária com o objetivo de identificar os aspectos ambientais existentes. Esta prática contribui para repassar orientações mais consistentes aos colaboradores, visando a minimização das ocorrências de impactos ambientais nas frentes de obras e serviços realizados ao longo da rodovia. Para otimizar este processo e promover estratégias aliadas à educação ambiental, no período foram abordados os temas relacionados à: Área de Preservação Permanente-APPs; Aspectos e Impactos Ambientais; Bioma Cerrado; Coleta Seletiva; Controle de Erosão e Arraste de Material para Cursos Hídricos; Cuidados com a Fauna Silvestre; Cuidados Ambientais em Canteiro de Obras e Frentes de Serviços (Metodologia 5S); Dengue; Envio de Documentos Ambientais; Animais Peçonhentos; Higiene e Limpeza em Canteiros de Obras e Frentes de Serviços; Incêndios Florestais; Instrução de Descarte Correto de Resíduos em Obras; Lavagem de Calha de Betoneiras; Lei de Crimes Ambientais; Bioma Mata Atlântica; Objetivos, Indicadores e Metas; Patrimônio Arqueológico; Plano de Gerenciamento de Resíduos e Efluentes-PGRS; Política SGI; Poluição do Ar – Controle de Fumaça Preta; Poluição do Solo; Poluição Sonora; Programa de Recuperação de Áreas Degradadas-PRAD; Procedimento em Caso de Derramamento de Produto Perigoso; Recomendação de Ação Corretiva-RAC; Regras de Ouro de Proteção ao Meio Ambiente; Riscos e Oportunidades; Segurança Viária; Sistema de Drenagem; Supervisão Ambiental; Supressão Vegetal e Romaneio de Madeira; e Unidades de Conservação.

Ademais, a supervisão ambiental atua em conjunto com as empresas terceirizadas indicando material e temas para aplicação dos treinamentos e diálogos ambientais diários, nos temas pertinentes a cada atividade, otimizando o alcance e aplicação de medidas de proteção ambiental.

As palestras trouxeram informações sobre os impactos ambientais durante as atividades de execução de obra, bem como apontaram quais são os requisitos legais que devem ser observados.

O registro fotográfico apresentado no item 2.1.7 demonstra as ações desenvolvidas no período, juntamente com seus respectivos registros de ocorrência (**Figuras 1 a 15**).

### 2.1.7. Registro fotográfico e listas de presença




**Figura 1** – Diálogo Ambiental Semanal - DAS ministrado pela Concremat aos colaboradores das empresas BR Vida, GerHação e Arteris, ocorrido em 02/02/2024, em abordagem aos temas: Coleta Seletiva, Organização de Frente de Obra e Poluição do Solo, realizado na BSO Apoio, altura do km 72+000, em São Paulo/SP.



**Figura 2** - Treinamento ministrado pela empresa terceirizada em parceria com a supervisão ambiental da Concremat aos colaboradores da empresa Consórcio Couto e Melo (conservação rodoviária), em abordagem ao assunto Coleta Seletiva, ocorrido em 03/02/2024, em frente de obras.

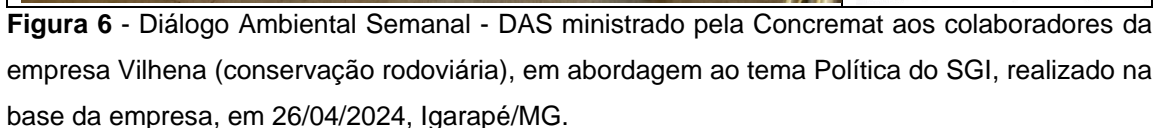
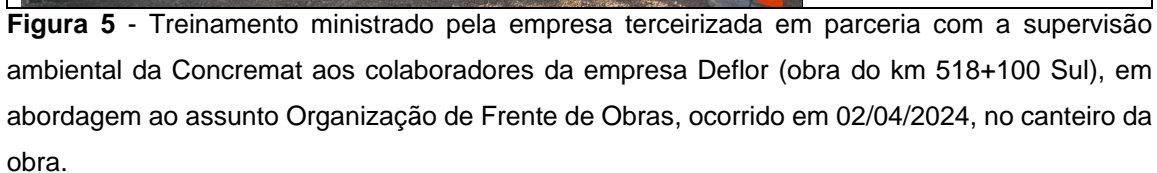




**Figura 3** - Diálogo Ambiental Semanal - DAS ministrado pela Concremat para colaboradores locados na BSO 10, realizado no dia 12/03/2024, cujo tema abordado foi Dengue, 574+500, Itaguara/MG.



**Figura 4** - Diálogo Ambiental Semanal - DAS ministrado pela Concremat aos colaboradores da empresa Consórcio Couto e Melo, realizado em frente de obra (km 875+000 Norte), em 27/03/2024, Estiva/MG.



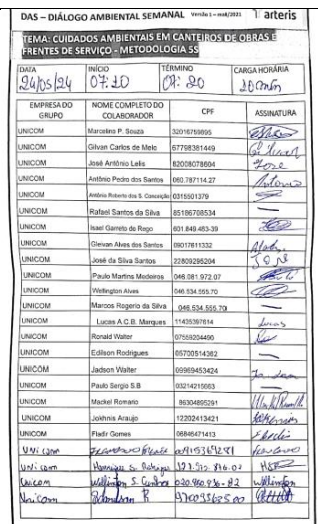




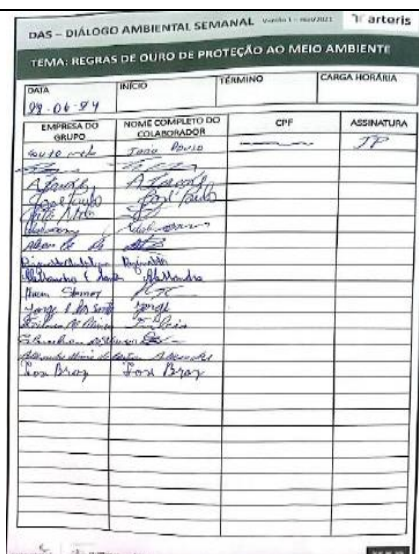
**Figura 7** - Diálogo Ambiental Semanal - DAS ministrado ministrados a colaboradores Arteris e empresas terceirizadas em abordagem ao tema Aspectos e Impactos Ambientais, realizado na BSO 09, em 03/05/2024, Oliveira/MG.



**Figura 8** - Treinamento ministrado pela empresa terceirizada em parceria com a supervisão ambiental da Concremat aos colaboradores da empresa Consórcio Couto e Melo (conservação rodoviária), realizado em frente de obra, em 14/05/2024.



**Figura 9** - Treinamento ministrado pela empresa terceirizada em parceria com a supervisão ambiental da Concremat aos colaboradores da empresa UNICOM (obra do km 522+500 Sul), em abordagem ao assunto Cuidados Ambientais em Canteiro de Obras e Frentes de Serviço (Metodologia 5S), ocorrido em 24/05/2024, no canteiro da obra, Brumadinho/MG.



**Figura 10** - Treinamento ministrado pela empresa terceirizada em parceria com a supervisão ambiental da Concremat aos colaboradores da empresa Consórcio Couto e Melo (conservação rodoviária), realizado em frente de obra, em 08/06/2024.





TEMA: INSTRUÇÃO DE COMO DESCARTAR CORRETAMENTE OS RESÍDUOS NA OBRA			
DATA	INÍCIO	TÉRMINO	CARGA HORÁRIA
26/04/2024	07h30	07h30	30min

EMPRESA DO GRUPO	NOME COMPLETO DO COLABORADOR	CPF	ASSINATURA
Unicamp	José Antônio Lóis	820.080.786.04	2022
Unicamp	Paulo Martins Medeiros	046.081.972.07	04/08/2024
Unicamp	Váldinei Castro	030.145.752.24	W
Unicamp	Antônio Roberto da Silva Conceição	031.515.213.39	W
Unicamp	Amanda Lardim de Sá	124.349.477.01	W
Unicamp	Thiago Henrique Leite de Lima	123.252.816.13	W
Unicamp	Leandro José Barbosa	136.138.894.00	W
Unicamp	Gilvan Carlos	677.953.814.49	W
Unicamp	Jerry Adriano Pereira dos Anjos	310.044.048.09	W
Unicamp	Devilson dos Santos	020.167.389.26	W
Unicamp	Wellington Squelley Cunha	002.052.936.62	W
Unicamp	Marcelo Pereira de Sousa	320.167.598.95	Wellington
Unicamp	Wellington Alves de Oliveira	034.554.555.70	W
Unicamp	Gláucio Alves dos Santos	050.176.113.32	W
Unicamp	Maikel Ramalho Sousa Silva	863.048.952.91	W
Unicamp	Antônio Pedro dos Santos	006.797.114.27	W
Unicamp	Françisco Wagner Leite de Oliveira	09.153.602.81	W
Unicamp	Izael Garcia do Nascimento	001.849.483.39	W
Unicamp	Antônio Emerson Ferreira da Silva	086.525.733.79	W
Unicamp	João da Silva dos Santos	228.092.952.04	João

**Figura 11** - Treinamento ministrado pela empresa terceirizada em parceria com a supervisão ambiental da Concremat aos colaboradores da empresa UNICOM (obra do km 522+500 Sul), em abordagem ao assunto Descarte Correto de Resíduos na Obra, ocorrido em 26/06/2024, no canteiro da obra. Brumadinho/MG.

[illegible]

**Figura 12** - Diálogo Ambiental Semanal - DAS ministrado pela Concremat aos colaboradores da empresa Nunolev (conservação de pavimento), em abordagem ao tema Procedimento em Caso e Derramamento de Produto Perigoso, realizado na base da empresa (km 517), em 12/07/2024, Igarapé/MG.

**DIÁLOGO AMBIENTAL SEMANAL DAS**
Versão 2 – fev/2024 **arteris**

**TEMA: ASPECTOS E IMPACTOS AMBIENTAIS**

**Aspecto Ambiental** é a atividade, serviço ou produto que possui algum tipo de interação com o meio ambiente (Causa).

**Impacto Ambiental** é a ação que provoca modificação no meio ambiente de maneira negativa (Efeito).

Qualquer atividade realizada pelo homem que altere o meio ambiente provocará um Impacto Ambiental.



Arteris, 2024



Arteris, 2024

O ideal é identificar os riscos ambientais de uma operação com antecedência!

ATIVIDADE/SERVIÇO	ASPECTO AMBIENTAL	IMPACTO AMBIENTAL
Limpeza da área de apoio	Consumo de água	Esgotamento dos recursos hídricos
Instalação de sanitário químico	Descarte de rejeitos sólidos e líquidos	Contaminação do solo e lençol freático
Uso de equipamentos movido a combustão (ex. veículos; motosserra; gerador)	Emissões atmosféricas (gases e fumaça)	Alteração da qualidade do ar, aumento de partículas tóxicas
Armazenamento de combustível	Potencial para vazamento	Contaminação do solo e lençol freático

IMPORTANTE:

A atenção aos Impactos Ambientais é extremamente importante para execução de qualquer procedimento, pois pode minimizar os danos ambientais e evitar problemas futuros.

**Figura 13** - Material didático do DAS, atualizado, tema: Aspectos e Impactos Ambientais, em apoio aos Diálogos Ambientais Semanais-DAS.


DIÁLOGO AMBIENTAL SEMANAL  
DAS

Versão 2 – fev/2024

**arteris**




TEMA: DENGUE

A Dengue é causada por um vírus transmitido pelo mosquito *Aedes aegypti*, popularmente conhecido como mosquito da dengue. Ele é escuro com listras brancas e tem por hábito picar pessoas durante o dia.







**TODOS CONTRA A DENGUE**



A melhor maneira de prevenir a dengue é impedir a reprodução do mosquito. Faça sua parte.



Jogue no lixo todo objeto que possa acumular água, como potes, copos... Manter o saco de lixo bem fechado e fora do alcance de animais até o recolhimento. Não jogue lixo em terrenos baldios.

Lave semanalmente por dentro com escovas e sabão tanques utilizados para armazenamento de água, como jarros, baldes, barris, tonéis e caixas d'água. E mantenha-os bem fechados.


Troque a água de plantas aquáticas e lave o recipiente com sabão semanalmente. Em plantas com pratinhos, encha com areia as bordas. Mantenha objetos como pneus, em locais fechados até seu descarte.

Esta ação integra os esforços de educação ambiental promovidos pela Arteris no âmbito do Sistema de Gestão Ambiental.



**Figura 14** - Material didático do DAS, atualizado, tema: Dengue, em apoio aos Diálogos Ambientais Semanais-DAS realizados em atenção à proliferação do mosquito.



**DIÁLOGO AMBIENTAL SEMANAL DAS** Versão 2 – fev/2024 **arteris**

**TEMA: POLUIÇÃO DO SOLO**

Também pode ser chamada de *contaminação do solo*.

Este mal, muitas vezes invisível, aparece quando a concentração de componentes poluentes na superfície do solo é tão alta que causa danos e coloca em risco a nossa saúde. Esses elementos também podem poluir a água e o ar.

Exemplos comuns que causam essa contaminação:

- Acúmulo de lixo orgânico;
- Óleos e combustíveis;
- Pesticidas e solventes.



**Como prevenir?**

- ✓ Descarte todo seu lixo de maneira adequada;
- ✓ Utilizar EPI's e recipientes adequados ao manusear produtos potencialmente tóxicos, como exemplo: óleos, combustíveis, produtos químicos e pesticidas, tomando sempre todos os cuidados durante a atividade.
- ✓ Ao chegar na frente de serviço e notar qualquer situação que seja suspeita como, por exemplo, odor incomum ou cor diferente no solo: Avise imediatamente a equipe de Meio Ambiente.

**Figura 15** - Material didático do DAS, atualizado, tema: Poluição do solo, em apoio aos Diálogos Ambientais Semanais-DAS realizados, em atenção à prevenção da poluição.

## 2.2. INTEGRAÇÃO DE MEIO AMBIENTE

### 2.2.1. Objetivo

Integrar e apresentar aos colaboradores, diretos e indiretos, os impactos ambientais inerentes a execução de obras e serviços na rodovia, assim como demonstrar a importância da implantação de medidas mitigadoras com o objetivo de amenizar e/ou evitar tais impactos. Além destes, também são integrados nos assuntos de meio ambiente os colaboradores de empresas não relacionadas às atividades da Concessionária, mas que executam serviços dentro da faixa de domínio da rodovia, denominados “Comerciais”, com vistas à maior abrangência das ações educativas e de respeito ao meio ambiente do entorno da BR-381.

### 2.2.2. Dados do Evento

**Quadro 2** - Datas e locais de realização das palestras de Integração de Meio Ambiente para colaboradores diretos e indiretos.

<b>Data</b>	18/01, 19/01, 23/01, 26/01, 30/01, 02/02, 06/02, 07/02*, 09/02, 14/02, 15/02, 16/02, 19/02, 21/02, 23/02, 27/02, 29/02, 05/03, 06/03, 08/03, 11/03, 12/03, 13/03, 14/03, 15/03, 19/03, 22/03, 27/03, 28/03, 02/04*, 03/04, 05/04, 09/04, 10/04, 11/04, 12/04, 16/04, 17/04*, 19/04, 23/04, 24/04*, 26/04, 30/04, 02/05, 03/05, 07/05, 10/05, 14/05, 15/05, 17/05, 21/05, 22/05, 24/05, 29/05, 31/05, 04/06, 05/06, 07/06, 11/06, 12/06, 14/06, 18/06, 19/06, 21/06, 25/06, 28/06, 01/07, 02/07, 03/07, 05/07, 09/07, 10/07, 10/07, 11/07 e 16/07.
<b>Horário</b>	Matutino e vespertino
<b>Local</b>	Sede Administrativa de Pouso Alegre (MG), Base Vilhena (Igarapé/MG), Base Arteris (Vargem/SP), Base Arteris 3ª Fxs (Atibaia/SP), Canteiro de obras Neovia (Atibaia/SP), Hotel Itapetininga (Atibaia/SP), Praça de Pedágio 01 Sul, Praça de Pedágio 02 e Praça de Pedágio 03.

\* Nestas datas, foram ministradas duas palestras de Integração de Meio Ambiente em localidades distintas.

### 2.2.3. Público-alvo

As integrações beneficiaram os colaboradores contratados pela Arteris Fernão Dias e colaboradores das empresas terceiras que prestam serviço a concessionária, além de colaboradores de empresas que executam serviços dentro da faixa de domínio da Rodovia, porém sem relação direta com a Concessionária.

### 2.2.4. Público Beneficiado

No período do presente relatório, foram capacitados 1068 colaboradores com as integrações, sendo destes 40 funcionários diretos da Arteris e 1028 colaboradores de empresas terceiras prestadoras de serviços à Concessionária. Outros 439 colaboradores

“comerciais” foram integrados conjuntamente com os demais por executarem serviços dentro da faixa de domínio da rodovia.

### 2.2.5. Parceiros

Os treinamentos foram ministrados em parceria com a empresa Concremat Ambiental.

### 2.2.6. Descrição das atividades


As integrações de meio ambiente são realizadas sempre quando há a contratação de empresas que prestam algum tipo de serviço para a concessionária, cuja referência de execução é evidenciado nas **figuras 16 a 34**. Nas integrações são apresentados o sistema de gestão ambiental, os programas ambientais que integram a licença de operação da rodovia e a importância da execução e atendimento desses programas. Na sequência são abordados os conceitos de aspecto e impactos ambientais e suas consequências para o meio ambiente, fazendo que se faça necessária as medidas de prevenção para evitar os impactos ambientais negativos.

### 2.2.7. Registro fotográfico e listas de presença



**Figura 16** – Integração de meio ambiente ministrada às empresas terceirizadas, realizada em 18/01/2024 – Sede Fernão Dias em Pouso Alegre/MG.





**Figura 17** – Integração de meio ambiente ministrada às empresas terceirizadas e comerciais, realizada em 26/01/2024 – Base Fernão Dias em Igarapé/MG.



**Figura 18** – Integração de meio ambiente ministrada a colaboradores da Arteris Fernão Dias, realizada em 07/02/2024 – Sede Fernão Dias em Pouso Alegre/MG.



**Figura 19** – Integração de meio ambiente ministrada às empresas terceirizadas, realizada em 16/02/2024 – Base Fernão Dias em Igarapé/MG.



arteris Fernão Dias			
LISTA DE PRESENÇA			
CONCREMAT			
NOME DO EVENTO: INTEGRAÇÃO DE MEIO AMBIENTE			
LOCAL: Base Fernão Dias			
PALESTRANTE: RAYAN BARRETO			
<input type="checkbox"/> Presencial <input type="checkbox"/> Presença <input type="checkbox"/> Presença			
Data: 23/02/2024			
Início: 9:00			
Término: 11:00			
Duração: 2h			
Nº	Matrícula	Nome Completo	Assinatura
01		Wagner A. P. Viana	Wagner
02		Wagner A. P. Viana	Wagner
03		Wagner A. P. Viana	Wagner
04		Wagner A. P. Viana	Wagner
05		Wagner A. P. Viana	Wagner
06		Wagner A. P. Viana	Wagner
07		Wagner A. P. Viana	Wagner
08		Wagner A. P. Viana	Wagner
09		Wagner A. P. Viana	Wagner
10		Wagner A. P. Viana	Wagner
11		Wagner A. P. Viana	Wagner
12		Wagner A. P. Viana	Wagner
13		Wagner A. P. Viana	Wagner
14		Wagner A. P. Viana	Wagner
15		Wagner A. P. Viana	Wagner
16		Wagner A. P. Viana	Wagner
17		Wagner A. P. Viana	Wagner
18		Wagner A. P. Viana	Wagner
19		Wagner A. P. Viana	Wagner
20		Wagner A. P. Viana	Wagner
21		Wagner A. P. Viana	Wagner
22		Wagner A. P. Viana	Wagner
23		Wagner A. P. Viana	Wagner

**Figura 20** - Integração de meio ambiente ministrada às empresas terceirizadas, realizada em 23/02/2024 – Base Fernão Dias em Igarapé/MG.



arteris Fernão Dias			
LISTA DE PRESENÇA			
CONCREMAT			
NOME DO EVENTO: INTEGRAÇÃO DE MEIO AMBIENTE			
LOCAL: Base Fernão Dias			
PALESTRANTE: RAYAN BARRETO			
<input type="checkbox"/> Presencial <input type="checkbox"/> Presença <input type="checkbox"/> Presença			
Data: 08/03/24			
Início: 9:00			
Término: 11:00			
Duração: 2h			
Nº	Matrícula	Nome Completo	Assinatura
01	21.677	Wagner A. P. Viana	Wagner
02	22233	Wagner A. P. Viana	Wagner
03	27072	Wagner A. P. Viana	Wagner
04	20443	Wagner A. P. Viana	Wagner
05		Wagner A. P. Viana	Wagner
06		Wagner A. P. Viana	Wagner
07		Wagner A. P. Viana	Wagner
08		Wagner A. P. Viana	Wagner
09		Wagner A. P. Viana	Wagner
10		Wagner A. P. Viana	Wagner
11		Wagner A. P. Viana	Wagner
12		Wagner A. P. Viana	Wagner
13		Wagner A. P. Viana	Wagner
14		Wagner A. P. Viana	Wagner
15		Wagner A. P. Viana	Wagner

**Figura 21** – Integração de meio ambiente ministrada às empresas terceirizadas, realizada em 08/03/2024 – Base Fernão Dias em Igarapé/MG.




arteris Fernão Dias			
LISTA DE PRESENÇA			
CONCREMAT			
NOME DO EVENTO: INTEGRAÇÃO DE MEIO AMBIENTE			
LOCAL: Sede Fernão Dias			
PALESTRANTE: RAYAN BARRETO			
<input type="checkbox"/> Presencial <input type="checkbox"/> Presença <input type="checkbox"/> Presença			
Data: 13/03/24			
Início: 9:24			
Término: 10:54			
Duração: 1h30			
Nº	Matrícula	Nome Completo	Assinatura
01		Wagner A. P. Viana	Wagner
02		Wagner A. P. Viana	Wagner
03		Wagner A. P. Viana	Wagner
04		Wagner A. P. Viana	Wagner
05		Wagner A. P. Viana	Wagner
06		Wagner A. P. Viana	Wagner
07		Wagner A. P. Viana	Wagner
08		Wagner A. P. Viana	Wagner
09		Wagner A. P. Viana	Wagner
10		Wagner A. P. Viana	Wagner
11		Wagner A. P. Viana	Wagner
12		Wagner A. P. Viana	Wagner
13		Wagner A. P. Viana	Wagner
14		Wagner A. P. Viana	Wagner

**Figura 22** – Integração de meio ambiente ministrada à colaborador terceirizado, realizada em 13/03/2024 – Sede Fernão Dias em Pouso Alegre/MG.





**Figura 23** - Integração de meio ambiente ministrada à colaboradores da Arteris, empresas terceirizadas e comerciais, realizada em 19/03/2024 – Sede Fernão Dias em Pouso Alegre/MG.



**Figura 24** - Integração de meio ambiente ministrada a empresa terceirizada, realizada em 02/04/2024, na Base da Fernão Dias da obra das 3ªs Faixas em Atibaia/SP.



**Figura 25** – Integração de meio ambiente ministrada a colaboradores da Arteris e empresas terceirizadas, realizada em 17/04/2024 – Sede Fernão Dias em Pouso Alegre/MG.



P3  
24.04.2024 15:23  
23K 389320 7497171

arteris		Fernão Dias		CONCREMAT		LISTA DE PRESENÇA	
				CONCREMAT		P3	
				amateur			
NOME DO EVENTO:		LOCAL:		PALESTRANTE:			
27/07/24		Início:		Término:		Duração:	
17:00		17:30		90 min			

**Figura 26** – Integração de meio ambiente ministrada a colaboradores da Arteris, empresas terceirizadas e comerciais, realizada em 24/04/2024 – Praça de Pedágio 03 em Cambuí/MG.



03/05/2024 09:01  
23K 573168 7780710

FERNÃO DIAS		CONCREMAT		
arteris				
NOME DO EVENTO: INTEGRAÇÃO DE MEIO AMBIENTE				
LOCAL: FALTA FERRAS				
PALESTRANTE: Helene Bassani				
<input type="checkbox"/> Presencial <input type="checkbox"/> On-line				
<input type="checkbox"/> Presencial <input type="checkbox"/> On-line				
Data: 03/05/24				
Início: 8:00		Término: 9:00		
Duração: 60 min				
Nº	Matrícula	Nome Completo	Empresa	Assinatura
01		Andréa C. B. B. de Oliveira	INTERMED	
02		Rafaela S. S. de Jesus	Sua Empresa	
03		Silvia T. de Jesus	Sua Empresa	
04		Valéria M. S. de Jesus	Sua Empresa	
05		Adriana M. S. de Jesus	Sua Empresa	
06		Marcelo V. de Jesus	Sua Empresa	
07		Lucas F. de Jesus	Sua Empresa	
08				
09				
10				
11				
12				
13				
14				
15				
16				
17				
18				
19				
20				
21				
22				
23				

**Figura 27** – Integração de meio ambiente ministrada a empresas terceirizadas e comerciais, realizada em 03/05/2024 – Base Fernão Dias em Igarapé/MG.



21.05.2024 12:31  
23K 339888 7442747

arteris		Fernão Dias		CONCREMAT		LISTA DE PRESENÇA	
NOME DO EVENTO:		LOCAL:		PALESTRANTE:			
21/05/24		Início:		Término:		Duração:	
11:00		12:30		90 min			
Nº	Matrícula	Nome Completo	Empresa	Assinatura			
01		Andréa C. B. B. de Oliveira	INTERMED				
02		Rafaela S. S. de Jesus	Sua Empresa				
03		Silvia T. de Jesus	Sua Empresa				
04		Valéria M. S. de Jesus	Sua Empresa				
05		Adriana M. S. de Jesus	Sua Empresa				
06		Marcelo V. de Jesus	Sua Empresa				
07		Lucas F. de Jesus	Sua Empresa				
08							
09							
10							
11							
12							
13							
14							
15							
16							
17							
18							
19							
20							
21							
22							

**Figura 28** – Integração de meio ambiente ministrada a empresas terceirizadas e comerciais, realizada em 21/05/2024 – Hotel Itapetininga, Atibaia/SP.





arteris Fernão Dias				
LISTA DE PRESENÇA				
CONCREMAT				
NOME DO EVENTO: P3				
LOCAL: Palestrante: Gabriel M. P.				
Data: 22/05/2024				
Início: 19:00 Término: 19:30 Duração: 30 min				
Nº	Matrícula	Nome Completo	Empresa	Assinatura
01		Adriano Matos Bolívar	Montesilva	
02		Lucas Peres de R. Pereira	Son Lacer	
03		Gabriel Bolívar de Souza	Montesilva	
04		Maria Thelma de M. Jesusina	Castelano	
05		Andréo Mendes	Son Lacer	
06				
07				
08				
09				
10				
11				

**Figura 29** - Integração de meio ambiente ministrada em 22/05/2024, para colaboradores Arteris, terceiros e comerciais, realizada na Praça de Pedágio 03 em Cambuí/MG.



arteris Fernão Dias				
LISTA DE PRESENÇA				
CONCREMAT				
NOME DO EVENTO: II				
LOCAL: Palestrante: Gabriel M. P.				
Data: 11/06/2024				
Início: 09:00 Término: 09:30 Duração: 30 min				
Nº	Matrícula	Nome Completo	Empresa	Assinatura
01		Adriano Matos Bolívar	ARX-PA	
02		Lucas Peres de R. Pereira	ARX-PA	
03		Gabriel Bolívar de Souza	ARX-PA	
04		Maria Thelma de M. Jesusina	ARX-PA	
05		Andréo Mendes	ARX-PA	
06				
07				
08				
09				
10				
11				
12				
13				
14				
15				
16				
17				
18				
19				
20				
21				
22				

**Figura 30** - Integração de meio ambiente ministrada a empresas terceirizadas, realizada em 11/06/2024 – Sede Fernão Dias em Pouso Alegre/MG.



arteris Fernão Dias				
LISTA DE PRESENÇA				
CONCREMAT				
NOME DO EVENTO: INTEGRAÇÃO DE MEIO AMBIENTE				
LOCAL: Sala 1001				
Palestrante: Renata Baretto				
Data: 21/06/2024				
Início: 8:00 Término: 9:00 Duração: 1h				
Nº	Matrícula	Nome Completo	Empresa	Assinatura
01		Adriano Matos Bolívar	ARX-PA	
02		Lucas Peres de R. Pereira	ARX-PA	
03		Gabriel Bolívar de Souza	ARX-PA	
04		Maria Thelma de M. Jesusina	ARX-PA	
05		Andréo Mendes	ARX-PA	
06				
07				
08				
09				
10				
11				
12				
13				
14				
15				
16				
17				
18				
19				
20				
21				
22				

**Figura 31** - Integração de meio ambiente ministrada a empresas terceirizadas e comerciais, realizada em 21/06/2024 – Base Fernão Dias em Igarapé/MG.





**Figura 32** – Integração de meio ambiente ministrada a empresas terceirizadas e comerciais, realizada em 25/06/2024 – Sede Fernão Dias em Pouso Alegre/MG.



**Figura 33** – Integração de meio ambiente ministrada a empresas terceirizadas e comerciais, realizada em 02/07/2024 – Sede Fernão Dias em Pouso Alegre/MG.



**Figura 34** – Integração de meio ambiente ministrada a colaboradores Arteris, empresas terceirizadas e comerciais, realizada em 16/07/2024 – Sede Fernão Dias em Pouso Alegre/MG.

## 2.3. PROJETO EMBAIXADOR DO MEIO AMBIENTE

### 2.3.1. Objetivo

O objetivo deste projeto é o desenvolvimento de multiplicadores de conhecimento, que são os colaboradores da Arteris Fernão Dias, conhecidos como “embaixadores do meio ambiente”, aos quais é atribuída a missão de disseminar o conhecimento adquirido a todos os colegas em seus postos de trabalho, a fim de garantir que o fluxo de informações relativas ao Sistema de Gestão Integrado seja incorporado a todos os colaboradores da concessionária.

No período de referência deste relatório, foi priorizada a disseminação da informação pelos multiplicadores capacitados, tendo como tema primordial o Sistema de Gestão Ambiental-SGA implantado na Arteris Fernão Dias, por meio da criação de conteúdo informativo, aplicado a diferentes canais de difusão, como plataformas on-line, redes sociais e sistema de comunicação interno, com vistas a facilitar e impulsionar o aprendizado do público-alvo.

### 2.3.2. Dados do evento

**Quadro 3** - Dados do evento – Projeto Embaixador do Meio Ambiente – Treinamento obrigatório – ministrado via plataforma on-line.

<b>Atividade</b>	TREINAMENTO OBRIGATÓRIO – SISTEMA DE GESTÃO AMBIENTAL.
<b>Data</b>	15 de abril de 2024
<b>Local</b>	Evento realizado com o apoio do software Teams

<b>Atividade</b>	TREINAMENTO OBRIGATÓRIO – SISTEMA DE GESTÃO AMBIENTAL.
<b>Data</b>	17 de julho de 2024
<b>Local</b>	Evento realizado com o apoio do software Teams

**Quadro 4** - Dados do evento – Diálogos Diários Ambientais (DDA) – Treinamentos presenciais.

<b>Atividade</b>	POLÍTICA DO SGI, ASPECTOS E IMPACTOS AMBIENTAIS, RISCOS E OPORTUNIDADES, OBJETIVOS INDICADORES E METAS, MANUAIS E PROCEDIMENTOS SIPOC E PREPARAÇÃO E RESPOSTA A EMERGÊNCIAS AMBIENTAIS / PAE.
<b>Data</b>	17 de abril de 2024
<b>Local</b>	Base Operacional 05

<b>Atividade</b>	POLÍTICA DO SGI, ASPECTOS E IMPACTOS AMBIENTAIS, RISCOS E OPORTUNIDADES, OBJETIVOS INDICADORES E METAS, MANUAIS E PROCEDIMENTOS SIPOC E PREPARAÇÃO E RESPOSTA A EMERGÊNCIAS AMBIENTAIS / PAE.
<b>Data</b>	17 de abril de 2024
<b>Local</b>	Base Operacional 06

<b>Atividade</b>	POLÍTICA DO SGI, ASPECTOS E IMPACTOS AMBIENTAIS, RISCOS E OPORTUNIDADES, OBJETIVOS INDICADORES E METAS, MANUAIS E PROCEDIMENTOS SIPOC E PREPARAÇÃO E RESPOSTA A EMERGÊNCIAS AMBIENTAIS / PAE.
<b>Data</b>	09 de maio de 2024
<b>Local</b>	Base Operacional Apoio

<b>Atividade</b>	POLÍTICA DO SGI, ASPECTOS E IMPACTOS AMBIENTAIS, RISCOS E OPORTUNIDADES, OBJETIVOS INDICADORES E METAS, MANUAIS E PROCEDIMENTOS SIPOC E PREPARAÇÃO E RESPOSTA A EMERGÊNCIAS AMBIENTAIS / PAE.
<b>Data</b>	09 de maio de 2024
<b>Local</b>	Praça de Pedágio 01 - Norte

<b>Atividade</b>	POLÍTICA DO SGI, ASPECTOS E IMPACTOS AMBIENTAIS, RISCOS E OPORTUNIDADES, OBJETIVOS INDICADORES E METAS, MANUAIS E PROCEDIMENTOS SIPOC E PREPARAÇÃO E RESPOSTA A EMERGÊNCIAS AMBIENTAIS / PAE.
<b>Data</b>	23 de maio de 2024
<b>Local</b>	Praça de Pedágio 02

<b>Atividade</b>	POLÍTICA DO SGI, ASPECTOS E IMPACTOS AMBIENTAIS, RISCOS E OPORTUNIDADES, OBJETIVOS INDICADORES E METAS, MANUAIS E PROCEDIMENTOS SIPOC E PREPARAÇÃO E RESPOSTA A EMERGÊNCIAS AMBIENTAIS / PAE.
<b>Data</b>	28 de maio de 2024
<b>Local</b>	Base Operacional 12

<b>Atividade</b>	POLÍTICA DO SGI, ASPECTOS E IMPACTOS AMBIENTAIS, RISCOS E OPORTUNIDADES, OBJETIVOS INDICADORES E METAS, MANUAIS E PROCEDIMENTOS SIPOC E PREPARAÇÃO E RESPOSTA A EMERGÊNCIAS AMBIENTAIS / PAE.
<b>Data</b>	28 de maio de 2024
<b>Local</b>	Base Operacional 11

<b>Atividade</b>	POLÍTICA DO SGI, ASPECTOS E IMPACTOS AMBIENTAIS, RISCOS E OPORTUNIDADES, OBJETIVOS INDICADORES E METAS, MANUAIS E PROCEDIMENTOS SIPOC E PREPARAÇÃO E RESPOSTA A EMERGÊNCIAS AMBIENTAIS / PAE.
<b>Data</b>	29 de maio de 2024
<b>Local</b>	Base Operacional 10

<b>Atividade</b>	POLÍTICA DO SGI, ASPECTOS E IMPACTOS AMBIENTAIS, RISCOS E OPORTUNIDADES, OBJETIVOS INDICADORES E METAS, MANUAIS E PROCEDIMENTOS SIPOC E PREPARAÇÃO E RESPOSTA A EMERGÊNCIAS AMBIENTAIS / PAE.
<b>Data</b>	29 de maio de 2024
<b>Local</b>	Praça de Pedágio 08

<b>Atividade</b>	POLÍTICA DO SGI, ASPECTOS E IMPACTOS AMBIENTAIS, RISCOS E OPORTUNIDADES, OBJETIVOS INDICADORES E METAS, MANUAIS E PROCEDIMENTOS SIPOC E PREPARAÇÃO E RESPOSTA A EMERGÊNCIAS AMBIENTAIS / PAE.
<b>Data</b>	11 de junho de 2024
<b>Local</b>	Base Operacional Apoio

<b>Atividade</b>	POLÍTICA DO SGI, ASPECTOS E IMPACTOS AMBIENTAIS, RISCOS E OPORTUNIDADES, OBJETIVOS INDICADORES E METAS, MANUAIS E PROCEDIMENTOS SIPOC E PREPARAÇÃO E RESPOSTA A EMERGÊNCIAS AMBIENTAIS / PAE.
<b>Data</b>	11 de junho de 2024
<b>Local</b>	Praça de Pedágio 02

<b>Atividade</b>	POLÍTICA DO SGI, ASPECTOS E IMPACTOS AMBIENTAIS, RISCOS E OPORTUNIDADES, OBJETIVOS INDICADORES E METAS, MANUAIS E PROCEDIMENTOS SIPOC E PREPARAÇÃO E RESPOSTA A EMERGÊNCIAS AMBIENTAIS / PAE.
<b>Data</b>	25 de junho de 2024
<b>Local</b>	Praça de Pedágio 01 - Sul

<b>Atividade</b>	POLÍTICA DO SGI, ASPECTOS E IMPACTOS AMBIENTAIS, RISCOS E OPORTUNIDADES, OBJETIVOS INDICADORES E METAS, MANUAIS E PROCEDIMENTOS SIPOC E PREPARAÇÃO E RESPOSTA A EMERGÊNCIAS AMBIENTAIS / PAE.
<b>Data</b>	25 de junho de 2024
<b>Local</b>	Praça de Pedágio 01 - Norte

<b>Atividade</b>	POLÍTICA DO SGI, ASPECTOS E IMPACTOS AMBIENTAIS, RISCOS E OPORTUNIDADES, OBJETIVOS INDICADORES E METAS, MANUAIS E PROCEDIMENTOS SIPOC E PREPARAÇÃO E RESPOSTA A EMERGÊNCIAS AMBIENTAIS / PAE.
<b>Data</b>	25 de junho de 2024
<b>Local</b>	Base Operacional 02

<b>Atividade</b>	POLÍTICA DO SGI, ASPECTOS E IMPACTOS AMBIENTAIS, RISCOS E OPORTUNIDADES, OBJETIVOS INDICADORES E METAS, MANUAIS E PROCEDIMENTOS SIPOC E PREPARAÇÃO E RESPOSTA A EMERGÊNCIAS AMBIENTAIS / PAE.
<b>Data</b>	03 de julho de 2024
<b>Local</b>	Posto de Pesagem Veicular 01

<b>Atividade</b>	POLÍTICA DO SGI, ASPECTOS E IMPACTOS AMBIENTAIS, RISCOS E OPORTUNIDADES, OBJETIVOS INDICADORES E METAS, MANUAIS E PROCEDIMENTOS SIPOC E PREPARAÇÃO E RESPOSTA A EMERGÊNCIAS AMBIENTAIS / PAE.
<b>Data</b>	03 de julho de 2024
<b>Local</b>	Praça de Pedágio 05



### 2.3.3. Público-alvo

Todos os colaboradores que trabalham em nome da Arteris Fernão Dias e colaboradores terceirizados.

### 2.3.4. Público beneficiado

Foram capacitados cerca de 200 multiplicadores na primeira etapa, e todos os demais colaboradores Arteris, participantes dos treinamentos obrigatórios e treinamentos presenciais foram instruídos nesta segunda etapa.

Ao todo foram treinados, em treinamentos presenciais, 83 colaboradores presentes nas edificações da Autopista Fernão Dias, sendo destes 39 colaboradores próprios e outros 44 colaboradores terceirizados.

Os treinamentos on-line, obrigatórios, contaram ao todo, com 130 participações.

No canal da plataforma Youtube, onde foram inseridas 12 vídeo-aulas e podcasts sobre os temas ambientais mais relevantes, contabilizou-se 1593 visualizações.

No canal Conecta, sistema de comunicação interno da Arteris, todo material didático foi amplamente divulgado, e resultou em 5972 visualizações de colaboradores próprios, apresentando 297 curtidas e 33 comentários sobre os materiais disponibilizados.

### 2.3.5. Parceiros

Colaboradores de todos os setores da companhia.

### 2.3.6. Descrição de atividades

O projeto consiste no treinamento periódico, pela coordenadora de meio ambiente da Arteris Fernão Dias e pelos multiplicadores capacitados na primeira etapa, sobre os procedimentos e documentos do Sistema de Gestão Integrado – SGI que devem ser de conhecimento de todos os colaboradores que trabalham em nome da companhia.

O conhecimento adquirido pelos “Embaixadores de Meio Ambiente”, que são os colaboradores responsáveis pela multiplicação das informações abordadas no projeto, foram difundidos presencialmente em Diálogos Diários Ambientais-DDAs realizados em instalações da Concessionária e treinamentos obrigatórios (via plataforma Teams on-line) a todos colaboradores Arteris Fernão Dias, e contaram com a distribuição de material didático como informativos “Guia de Bolso”.

As atividades de dispersão do conhecimento, priorizou, nesta etapa, a difusão do conhecimento por meios digitais, contando com a criação do canal do Youtube (<https://www.youtube.com/@EmbaixadordoMeioAmbiente>) “Embaixador de Meio



Ambiente” para criação e disponibilização das vídeos-aulas e podcasts com os seguinte títulos e temas:

- POD SGI Aspectos e Impactos Ambiental;
- POD SGI Preparação e resposta a emergências ambientais;
- Vídeo – Preparação e resposta a emergências ambientais;
- POD SGI Manuais;
- POD SGI Riscos e Oportunidades;
- Vídeo – Manual, Procedimentos, SIPOC e Documentos;
- POD SGI Objetivos, Indicadores e Metas;
- Vídeo – Objetivos, Indicadores e Metas;
- POD SGI Política do SGI;
- Vídeo – Riscos e Oportunidades;
- Vídeo – Aspectos e Impactos Ambiental;
- Vídeo – Política do SGI.

O canal “Conecta”, sistema de comunicação interna da empresa, e grupos de Whastapp, também foram amplamente utilizados como veículos para dispersão do conhecimento de cunho ambiental, gerando engajamento satisfatório entre colaboradores, que se utilizaram de todo material disponibilizado para leitura, estudos e reflexão.

Nos registros fotográficos que seguem (**Figuras 35 a 49**) é possível verificar as evidências de cada uma das atividades apontadas como ações de educação ambiental aplicadas no âmbito do Projeto Embaixador de Meio Ambiente.

### 2.3.7. Registro fotográfico



**Figura 35** – Convite para treinamento obrigatório, via Teams (on-line) aos colaboradores da Concessionária Arteris Fernão Dias.



**Figura 36** – Treinamento obrigatório ministrado em 15/04/2024, contando com todos setores e colaboradores da Arteris, em toda cadeia hierárquica da empresa (gerente, diretor e demais colaboradores).



**Figura 37** – Arte e Boton de identificação dos Embaixadores de Meio Ambiente, difusores do conhecimento.



**Figura 38** – Treinamento presencial realizado Base Operacional 06, km 752+000, Três Corações/MG (17/04/2024).

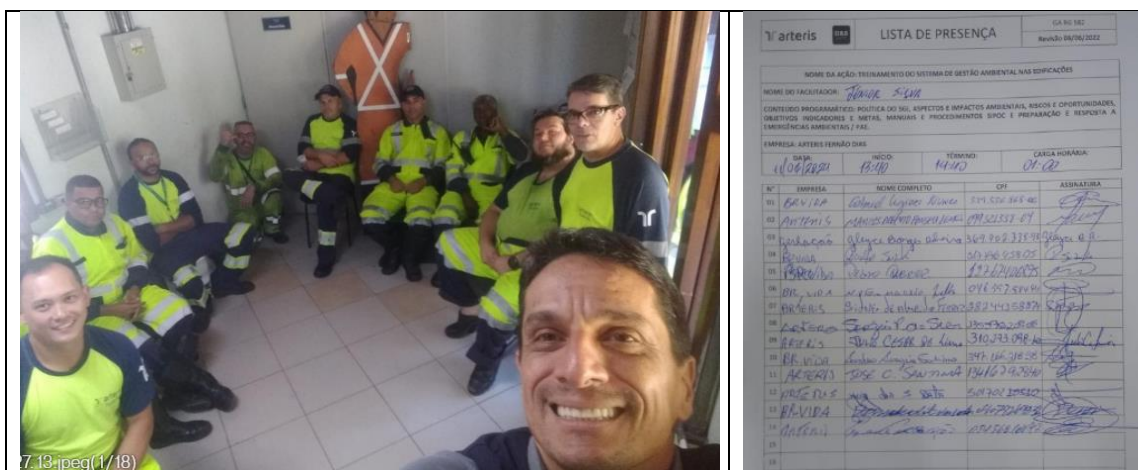


**Figura 39** – Treinamento presencial realizado na Base Operacional de Apoio, km 71+900, São Paulo/SP (09/05/2024).





**Figura 40** – Treinamento presencial realizado na Base Operacional 12, km 498+900, Betim/MG (28/05/2024).



**Figura 41** – Treinamento presencial realizado na Base Operacional de Apoio, km 71+900, São Paulo/SP (11/06/2024).



**Figura 42** – Treinamento presencial realizado na Praça de Pedágio 1 (Sul), km 66+600, Mairiporã/SP (25/06/2024).





arteris		LISTA DE PRESENÇA		GA RG 582
				Revisão 06/06/2022
NOME DA AÇÃO: TREINAMENTO DO SISTEMA DE GESTÃO AMBIENTAL NAS EDIFICAÇÕES				
NOME DO FACILITADOR: <u>Juliana B. S. Bertoni</u>				
CONTEÚDO PROGRAMÁTICO: POLÍTICA DO SGA, ASPECTOS E IMPACTOS AMBIENTAIS, RISCOS E OPORTUNIDADES, OBJETIVOS INDICADORES E METAS, MANUAIS E PROCEDIMENTOS SIPOC E PREPARAÇÃO E RESPOSTA A EMERGÊNCIAS AMBIENTAIS / PAE.				
EMPRESA: ARTERIS FERNÃO DIAS / <u>Bela Vista / MG</u>				
DATA:	INÍCIO:	TÉRMINO:	CARGA HORÁRIA:	
<u>03/07/2024</u>	<u>09:00</u>	<u>10:50</u>	<u>1:50</u>	
Nº	EMPRESA	NOME COMPLETO	CPF	ASSINATURA
01	PROSEL	<u>J. Jhon de Sousa</u>	<u>105.442.986-32</u>	<u>[Assinatura]</u>
02	PROTEL	<u>Renata Eduardo Silva</u>	<u>177.106.546-17</u>	<u>[Assinatura]</u>
03	PROTEL	<u>Luciano Ribeiro da Silva</u>	<u>739.093.936-20</u>	<u>[Assinatura]</u>
04	PROTEL	<u>Aluana C. M. M. Martins</u>	<u>072.690.416-36</u>	<u>[Assinatura]</u>
05	PROTEL	<u>Juliana M. S. Moraes</u>	<u>121.745.216-70</u>	<u>[Assinatura]</u>
06				
07				
08				
09				
10				
11				
12				
13				
14				

**Figura 43** – Treinamento presencial realizado no Posto de Pesagem Veicular, km 844+500, São Sebastião da Bela Vista/MG (03/07/2024).



## Treinamento obrigatório Sistema de Gestão Ambiental

É com imensa satisfação que convidamos você para um momento de aprendizagem.

Nosso principal objetivo é compartilhar as informações sobre o Sistema de Gestão Ambiental, enfatizando os princípios e objetivos do Sistema de Gestão Integrada seus valores e práticas levando em consideração os impactos ambientais.

Contamos com a sua participação e contribuição!

**DIA 17/07/2024 10h às 11:30h**

**Público-alvo: Colaboradores**

Sua participação é essencial.  
Acesse o link abaixo para participar.

**#UAD**  
**#FeitoPorNós,ParaNós**

**UAD alinhando a educação corporativa as estratégias do negócio.**

**Facilitadora**

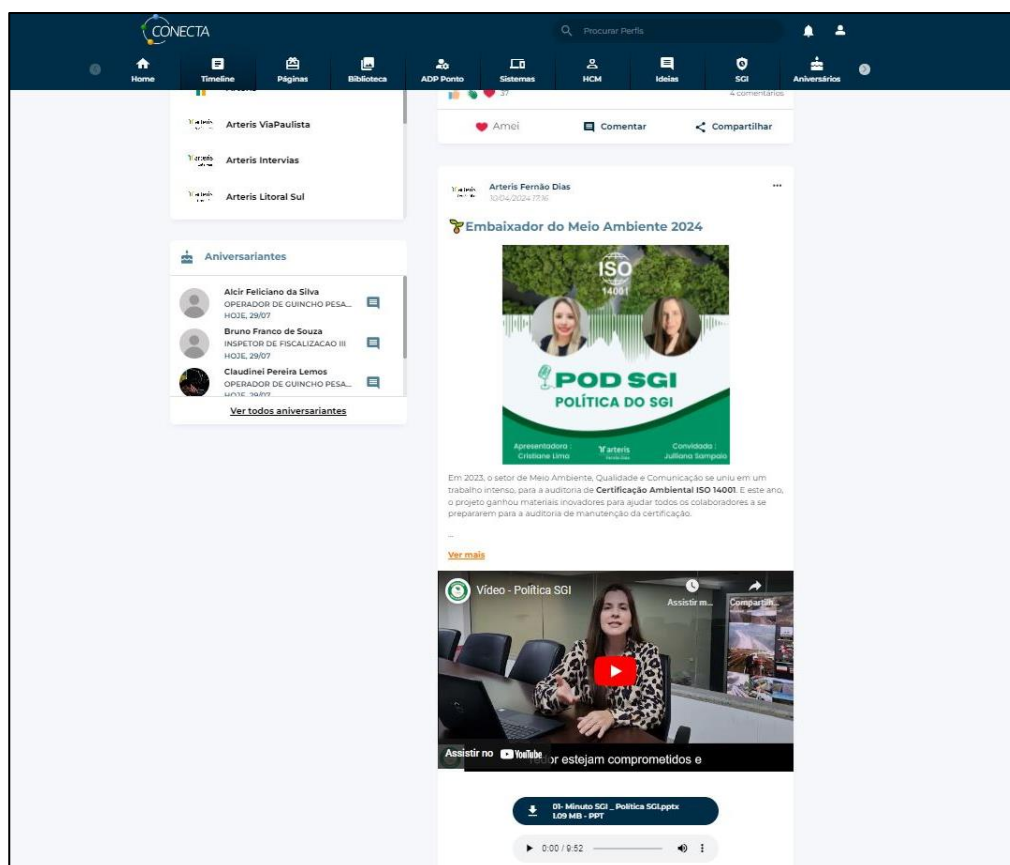


Juliana Barbosa Sampaio Bertoni  
Coordenadora de meio ambiente

**Figura 44** – Convite para treinamento obrigatório, via Teams (on-line) aos colaboradores da Concessionária Arteris Fernão Dias.



**Figura 45** – Canal Youtube onde foram disponibilizados videoaulas e podcasts para aprendizado dos colaboradores e público geral.



**Figura 466** – Canal Conecta, sistema interno de comunicação da Arteris, utilizados na divulgação de conhecimentos gerais aos colaboradores da empresa.




**Figura 477** – Grupo de WhatsApp dos Embaixadores de Meio Ambiente, para discussões e estratégias de difusão do conhecimento.

### Manual do SGI

Você sabia que o Sistema de Gestão Ambiental da Arteris é integrado ao Sistema de Gestão da Qualidade e de Saúde e Segurança Ocupacional e Segurança Viária? É isso mesmo e para que possamos aprender tudo sobre o sistema, nós temos um manual do SGI que pode ser acessado no Conecta, basta ir em: sistemas, portal de serviços, base de conhecimento, vá em pesquisar por área, lá, procure por SGI e abra o documento "manual do SGI".

P.S.: Vamos tentar imprimir o MVV da Arteris e colocar nos murais das edificações e nas áreas de vivência das obras?



P: O que devo saber do manual?  
R: Os principais itens são:  
P: O que devo saber do manual?  
R: Os principais itens são:  
Escopo: Operação e conservação da rodovia e programas de investimentos (estudos, projetos, obras de ampliação, melhoria e sistemas).  
Entenda sua organização e seu contexto: hoje, a Arteris é uma das maiores companhias do setor de concessões de rodovias do Brasil em quilômetros administrados, com mais de 3.500 km em operação.  
Missão: criar melhores caminhos para preservar a vida em movimento;  
Visão: Construir o nosso futuro em bases sólidas com suporte de acionistas, ética, transparência, conduzir nossas atividades de maneira segura e sustentável e trabalhar para ser reconhecida como uma empresa expert em projetos e gestão de rodovias no Brasil.  
Valores: Aprendizagem contínuo, relação de confiança, eficiência para resultados, valorização da vida, atitude colaborativa e integridade.  
As principais partes interessadas do nosso negócio são: acionistas, ANTT, IBAMA, colaboradores, fornecedores, clientes, PRF e imprensa.

Embaixador, ajude os seus colegas a encontrá-la!

### Tabela de Controle do Plano de Comunicação Interna

Todas as comunicações internas e externas que a Arteris precisa fazer, estão registradas no documento "Comunicação Interna e Externa".

Ela está na nossa mão com o Conecta Basta acessar: sistemas, portal de serviços, base de conhecimento, vá em pesquisar por área, lá, procure por SGI e abra o documento "Comunicação Interna e Externa".

Embaixador, ajude seus colegas a encontrá-la e a entendê-la!

P: E quais são as principais comunicações que precisamos fazer?  
R: Comunicado de acidente com derramamento de carga perigosa e acidente com Produto Perigoso; Processos de Ouvidoria e do 0800; Autorização para intervenção em área vegetada e/ou de preservação permanente; Autorização para descarte e/ou retirada de resíduos ou material;  
Atropelamento e/ou acidentes envolvendo animais;  
Cumprimento de Condicionantes Ambientais; Acidentes na Via ou Acidentes com Funcionários (com e sem vítima) e Incêndio / Princípio de incêndio.


### SIPOC/CID

Este documento possui a descrição de todas as etapas do nosso trabalho (começo, meio e fim), permitindo uma visão clara das nossas demandas e tarefas.

Ela nos ajuda a ganhar mais conhecimento sobre nosso trabalho e a identificar as oportunidades de melhoria, pois com essa ferramenta conseguimos ter uma visão completa de nossas atividades.

Vamos ver e entender o documento? Vamos lá, no Conecta vá em sistemas, depois em portal de serviços, depois vá em base de conhecimento e vá em pesquisar por título e escreva na busca a palavra "SIPOC/CID". Agora procure o documento da sua área!

Atenção, alguns não há a inicial da concessionária, isto significa que este documento serve para todas. Outros possuem a inicial da concessionária e neste caso, procure por FD junto ao nome SIPOC/CID.



### Guia de Bolso

#### Política de Meio Ambiente

Você sabia que nós temos um Sistema de Gestão Integrado?

Isso significa que nosso Sistema de Gestão Ambiental é integrado ao Sistema de Gestão da Qualidade e de Saúde e Segurança Ocupacional e Segurança Viária. Com isso, nossa política de meio ambiente também é integrada à política da qualidade e de segurança viária, sendo um documento único para as 3 normas.

P: Onde a encontramos?  
R: Nas obras, estão disponíveis nas áreas de vivência em banners, murais e nas pastas de documentos, junto com o PDST e o DDS. Nas praças, bases, balança e sede, estão disponíveis nos murais/quadros nas paredes.  
Ela ainda está na nossa mão com o Conecta!  
Basta acessar: sistemas, portal de serviços, base de conhecimento, vá em pesquisar por área, lá, procure por SGI e abra o documento "política do SGI".

P: O que você sabe sobre a política de meio ambiente?  
R: A política fala que precisamos proteger o meio ambiente e prevenir a poluição, além de fazer o uso sustentável dos recursos naturais. Atender às leis e ajudar sempre na melhoria contínua do sistema. Também desenvolvemos as comunidades do entorno com projetos sociais.

#### Regras de Ouro

P: Onde a encontramos?  
R: Nas obras, estão disponíveis nas áreas de vivência em banners, murais e nas pastas de documentos, junto com o PDST e o DDS. Nas praças, bases e balança estão afixadas em cartazes nas paredes. Na sede estão em banners e cartazes afixados nas paredes.

P: Você sabe quais são as regras de ouro de meio ambiente?  
R: 1ª Não cortar e não permitir o corte de árvores e intervenção em rios e nascentes sem a autorização do setor de meio ambiente.

Embaixador, ajude seu colega a entender como ele contribui para o cumprimento da política de meio ambiente no dia a dia.

**Figura 488** – Informativo "Guia de Bolso" para divulgação dos canais de aprendizado.



**MINUTO DO SGI**

**Aspectos e Impactos Ambientais**

**Aspecto:** é tudo aquilo em nossas atividades ou serviços que podem modificar o meio ambiente (Causa).

**Impacto:** é a modificação do meio ambiente (de forma positiva ou negativa) (Consequência/Efeito).

**Medida de controle/mitigação:** é a medida que podemos tomar para eliminar ou diminuir as consequências dos impactos negativos.

**Exemplos**

ATIVIDADE/SERVIÇO	ASPECTO AMBIENTAL	IMPACTO AMBIENTAL	Medida de controle/mitigação
Operação: Atendimento a acidente com produto perigoso	Geração de Resíduos Classe I	Alteração da qualidade das águas e do solo.	Destinação dos resíduos para local devidamente licenciado com emissão de Manifesto de Transporte de Resíduos (MTR) e emissão de Certificado de Destinação Final (CDF).
Obra: Terraplenagem – Limpeza da cuneta rodoviária	Emissão de gases de combustão	Alteração da qualidade do ar.	Solicitação das avaliações de Fumaça preta (Local (Equipamento) e Plano de Manutenção dos veículos).
Conservação: Limpeza de resíduos na via pública (lixo, entulho, LDC e DCE, varrição manual e mecânica, armazenamento atômico, destinação de resíduos provenientes de acidentes).	Geração de Resíduos Classe II – Resíduos provenientes da limpeza da pista.	Polluição solo e água.	Destinação realizada através do MTR (Manifesto de Transporte de Resíduos) e emissão de Certificado de Destinação Final (CDF).
Sede: Utilização de ar condicionado	Consumo de energia elétrica	Impacto não significativo, mas podemos contribuir para a mitigação desligando os aparelhos ao sair das salas.	
Armazenagem: funcionamento da praça de pedágio	Consumo de papel.	Impacto não significativo, mas podemos contribuir para a mitigação desligando os aparelhos ao sair das salas.	
Laboratório: limpeza de equipamentos e bancadas.	Geração de efluentes provenientes da limpeza.	Alteração da qualidade da água e do solo.	Descarte do material para local devidamente licenciado, com emissão de Manifesto de Transporte de Resíduos e Certificado de Destinação Final.

Envie dúvidas ou sugestões:  
julliana.sampaio@arteris.com.br

**Figura 499** – Material didático apresentado em treinamentos e divulgado no canal Conecta, para promoção do aprendizado entre colaboradores Arteris.

### 3. CAPÍTULO 2 – PROGRAMAS EDUCACIONAIS

#### 3.1. PROGRAMA VIVA SEGURO

##### 3.1.1. Objetivo

O Programa Viva Seguro Arteris Fernão Dias consiste em uma série de palestras sobre o contexto atual do trânsito no Brasil. O Programa visa auxiliar instituições públicas e privadas (prioritariamente lindeiras a nossa rodovia) com orientações e informações aos seus colaboradores a fim de fomentar comportamento seguro, e o entendimento que no seu trajeto de casa para o trabalho atitudes no trânsito refletem na sua vida e na empresa onde trabalha.

Além da necessidade de se conscientizar sobre o exemplo de comportamento que dará aos seus filhos, já que pais educam pelo exemplo, assumindo assim atitudes corretas de plena cidadania.

##### 3.1.2. Dados do evento

**Quadro 5** - Datas de realização e local de execução Programa Viva Seguro Empresa Ambev – Pouso Alegre/MG.

<b>Data</b>	06 de fevereiro de 2024
<b>Horário</b>	07h às 09h
<b>Local</b>	Empresa Ambev – Pouso Alegre/MG



**Quadro 6** - Datas de realização e local de execução Programa Viva Seguro Empresa Fornac - Igarapé/MG.

<b>Data</b>	27 de março de 2024
<b>Horário</b>	09h às 11h
<b>Local</b>	Empresa Fornac – Igarapé/MG

**Quadro 7** - Datas de realização e local de execução Programa Viva Seguro Empresa ID Logística – Extrema/MG.

<b>Data</b>	09 de maio de 2024
<b>Horário</b>	09h às 11h
<b>Local</b>	Empresa ID Logística – Extrema/MG

**Quadro 8** - Datas de realização e local de execução Programa Viva Seguro Empresa Solução Equipamentos Elétricos – São Joaquim de Bicas/MG.

<b>Data</b>	15 de maio de 2024
<b>Horário</b>	09h às 11h
<b>Local</b>	Empresa Solução Equipamentos Elétricos – São Joaquim de Bicas/MG

**Quadro 9** - Datas de realização e local de execução Programa Viva Seguro Empresa RCA – Betim/MG.

<b>Data</b>	22 de maio de 2024
<b>Horário</b>	08h às 10h
<b>Local</b>	Empresa RCA – Betim/MG

**Quadro 10** - Datas de realização e local de execução Programa Viva Seguro Empresa Nivea – Extrema/MG.

<b>Data</b>	24 de maio de 2024
<b>Horário</b>	07h às 09h
<b>Local</b>	Empresa Nivea – Extrema/MG

**Quadro 11** - Datas de realização e local de execução Programa Viva Seguro Empresa Fornac – Igarapé/MG.

<b>Data</b>	24 de maio de 2024
<b>Horário</b>	07h às 09h
<b>Local</b>	Empresa Fornac – Igarapé/MG

**Quadro 12** - Datas de realização e local de execução Programa Viva Seguro Empresa Arteris Fernão Dias – Pouso Alegre/MG.

<b>Data</b>	28 de maio de 2024
<b>Horário</b>	09h às 11h
<b>Local</b>	Empresa Arteris Fernão Dias – Pouso Alegre/MG

**Quadro 13** - Datas de realização e local de execução Programa Viva Seguro Empresa Nova Minas – Pouso Alegre/MG.

<b>Data</b>	12 de junho de 2024
<b>Horário</b>	09h às 11h
<b>Local</b>	Empresa Nova Minas – Pouso Alegre/MG

### 3.1.3. Público-alvo

Colaboradores das empresas Ambev, Fornac, ID Logística, Solução Equipamentos Elétricos, RCA, Nivea, Arteris Fernão Dias e Nova Minas.

### 3.1.4. Público beneficiado

Foram beneficiados com esta ação 468 colaboradores das empresas.

### 3.1.5. Parceiros

O programa foi uma iniciativa da Arteris Fernão Dias sem a necessidade de parcerias externas. A palestra foi desenvolvida pelo setor de Responsabilidade Social e Operações da concessionária.

### 3.1.6. Descrição das atividades

Nesse primeiro semestre de 2024, a Arteris Fernão Dias levou orientações sobre segurança no trânsito, como conhecer informações e assimilar conceitos para uma atitude consciente no trânsito, analisar o entorno de sua empresa, casa etc. para colaborar através de uma prática onde exista o respeito ao convívio social e exercer a sua cidadania com muita responsabilidade (**Figuras 50 e 51**).

### 3.1.7. Registro fotográfico



**Figura 50** - Palestrante Ana Carolina Prado do Setor de Responsabilidade Social (Viva Seguro, Empresa Ambev em Pouso Alegre/MG, arquivo próprio em 06 fevereiro de 2024).



**Figura 51** - Palestrante Suellen Sellari do Setor de Operações (Viva Seguro, ID Logística em Extrema/MG, arquivo próprio em 09 maio de 2024).

## 3.2. PROGRAMA TÔ DE CINTO, TÔ SEGURO

### 3.2.1. Objetivo

O Programa “Tô de Cinto, Tô Seguro” tem o objetivo de sensibilizar motoristas e passageiros para incorporarem a prática do uso do cinto de segurança, agindo com responsabilidade e contribuindo para salvar vidas. A abordagem é realizada com o apoio da Polícia Rodoviária Federal e ANTT com orientação e verificação dos veículos. Nesta abordagem, além da orientação realizada a todos os passageiros, o motorista é alertado sobre a sua responsabilidade quando o passageiro estiver sem o cinto de segurança. No caso de motorista de ônibus, ele é estimulado a se empoderar, assumindo assim sua responsabilidade de manter todos os passageiros em segurança.

### 3.2.2. Dados do evento

**Quadro 14** - Dados do evento – Programa Tô de Cinto, Tô seguro, Km 47 Sul - Base da PRF – Atibaia/SP.

<b>Data</b>	08 de março de 2024
<b>Horário</b>	09h às 12h
<b>Local</b>	Km 47 Sul - Base da PRF – Atibaia/SP

**Quadro 15** - Dados do evento – Programa Tô de Cinto, Tô seguro, Km 612 Sul - Graal de Oliveira - Oliveira/MG.

<b>Data</b>	29 de março de 2024
<b>Horário</b>	09h às 12h
<b>Local</b>	Km 612 Sul - Graal de Oliveira- Oliveira/MG

**Quadro 16** - Dados do evento – Programa Tô de Cinto, Tô seguro, Km 541 Norte – Lanchonete Paineiras – Itatiaiuçu/MG.

<b>Data</b>	29 de março de 2024
<b>Horário</b>	09h às 12h
<b>Local</b>	Km 541 Norte – Lanchonete Paineiras – Itatiaiuçu/MG

**Quadro 17**- Dados do evento – Programa Tô de Cinto, Tô seguro, km 47 Sul - Base da PRF - Atibaia/SP.

<b>Data</b>	04 de abril de 2024
<b>Horário</b>	09h às 12h
<b>Local</b>	Km 47 Sul - Base da PRF – Atibaia/SP



**Quadro 18** - Dados do evento – Programa Tô de Cinto, Tô seguro, Km 871 Norte – Base da PRF – Pouso Alegre/MG.

<b>Data</b>	30 de abril de 2024
<b>Horário</b>	09h às 12h
<b>Local</b>	Km 871 Norte – Base da PRF – Pouso Alegre/MG

**Quadro 19** - Dados do evento – Programa Tô de Cinto, Tô seguro, Av. Dr. Olavo Gomes de Oliveira – Pouso Alegre/MG.

<b>Data</b>	03 de maio de 2024
<b>Horário</b>	09h às 11h
<b>Local</b>	Av. Dr. Olavo Gomes de Oliveira – Pouso Alegre/MG

**Quadro 20** - Dados do evento – Programa Tô de Cinto, Tô seguro, Av. Vicente Simões – Pouso Alegre/MG.

<b>Data</b>	06 de maio de 2024
<b>Horário</b>	09h às 11h
<b>Local</b>	Av. Vicente Simões – Pouso Alegre/MG

**Quadro 21** - Dados do evento – Programa Tô de Cinto, Tô seguro, Km 47 Sul - Base da PRF – Atibaia/SP.

<b>Data</b>	07 de maio de 2024
<b>Horário</b>	09h às 12h
<b>Local</b>	Km 47 Sul - Base da PRF – Atibaia/SP

**Quadro 22** - Dados do evento – Programa Tô de Cinto, Tô seguro, Vila Militar – Pouso Alegre/MG.

<b>Data</b>	09 de maio de 2024
<b>Horário</b>	09h às 11h
<b>Local</b>	Vila Militar – Pouso Alegre/MG

**Quadro 23** - Dados do evento – Programa Tô de Cinto, Tô seguro, km 759+400 Sul - Base da PRF - Três Corações/MG.

<b>Data</b>	13 de maio de 2024
<b>Horário</b>	09h às 12h
<b>Local</b>	km 759+400 Sul - Base da PRF - Três Corações/MG.

**Quadro 24** - Dados do evento – Programa Tô de Cinto, Tô seguro, Av. Vicente Simões – Pouso Alegre/MG.

<b>Data</b>	15 de maio de 2024
<b>Horário</b>	09h às 11h
<b>Local</b>	Av. Vicente Simões – Pouso Alegre/MG

**Quadro 25** - Dados do evento – Programa Tô de Cinto, Tô seguro, Km 47 Sul - Base da PRF – Atibaia/SP.

<b>Data</b>	16 de maio de 2024
<b>Horário</b>	09h às 12h
<b>Local</b>	Km 47 Sul - Base da PRF – Atibaia/SP.

**Quadro 26** - Dados do evento – Programa Tô de Cinto, Tô seguro, Km 61 + 500 Norte – Graal de Mairiporã – Mairiporã/SP.

<b>Data</b>	30 de maio de 2024
<b>Horário</b>	09h às 12h
<b>Local</b>	Km 61 + 500 Norte – Graal de Mairiporã – Mairiporã/SP

**Quadro 27**- Dados do evento – Programa Tô de Cinto, Tô seguro, Km 44 Norte – Frango Assado – Atibaia/SP.

<b>Data</b>	30 de maio de 2024
<b>Horário</b>	09h às 12h
<b>Local</b>	Km 44 Norte – Frango Assado – Atibaia/SP

**Quadro 28** - Dados do evento – Programa Tô de Cinto, Tô seguro, Km 925 Norte – Posto do Paulinho – Itapeva/MG.

<b>Data</b>	30 de maio de 2024
<b>Horário</b>	09h às 12h
<b>Local</b>	Km 925 Norte – Posto do Paulinho – Itapeva/MG

**Quadro 29** - Dados do evento – Programa Tô de Cinto, Tô seguro, Km 880 Norte – Graal de Estiva – Estiva/MG.

<b>Data</b>	30 de maio de 2024
<b>Horário</b>	09h às 12h
<b>Local</b>	Km 880 Norte – Graal de Estiva – Estiva/MG

**Quadro 30** - Dados do evento – Programa Tô de Cinto, Tô seguro, Km 842 + 600 Sul – Graal de Bela Vista – São Sebastião da Bela Vista/MG.

<b>Data</b>	30 de maio de 2024
<b>Horário</b>	09h às 11h
<b>Local</b>	Km 842 + 600 Sul – Graal de Bela Vista – São Sebastião da Bela Vista/MG

**Quadro 31** - Dados do evento – Programa Tô de Cinto, Tô seguro, Km 685 Norte – Graal de Perdões – Perdões/MG.

<b>Data</b>	30 de maio de 2024
<b>Horário</b>	09h às 11h
<b>Local</b>	Km 685 Norte – Graal de Perdões – Perdões/MG

**Quadro 32** - Dados do evento – Programa Tô de Cinto, Tô seguro, Km 610 + 900 Sul – Graal de Oliveira – Oliveira/MG.

<b>Data</b>	30 de maio de 2024
<b>Horário</b>	09h às 11h
<b>Local</b>	Km 610 + 900 Sul – Graal de Oliveira – Oliveira/MG

**Quadro 33** - Dados do evento – Programa Tô de Cinto, Tô seguro, Km 541 + 500 Sul – Paineiras da Serra – Itatiaiuçu/MG.

<b>Data</b>	30 de maio de 2024
<b>Horário</b>	09h às 12h
<b>Local</b>	Km 541 + 500 Sul – Paineiras da Serra – Itatiaiuçu/MG

**Quadro 34** - Dados do evento – Programa Tô de Cinto, Tô seguro, Km 66 + 500 Norte – Praça de Pedágio – Mairiporã/SP.

<b>Data</b>	05 de julho de 2024
<b>Horário</b>	14h às 22h
<b>Local</b>	Km 66 + 500 Norte – Praça de Pedágio – Mairiporã/SP

**Quadro 35** - Dados do evento – Programa Tô de Cinto, Tô seguro, Km 805 + 100 Norte/Sul – Praça de Pedágio – São Gonçalo do Sapucaí/MG.

<b>Data</b>	05 de julho de 2024
<b>Horário</b>	09h às 12h
<b>Local</b>	Km 805 + 100 Norte/Sul – Praça de Pedágio – São Gonçalo do Sapucaí/MG

**Quadro 36** - Dados do evento – Programa Tô de Cinto, Tô seguro, Km 597 + 670 Norte/Sul – Praça de Pedágio – Carmópolis de Minas/MG.

<b>Data</b>	05 de julho de 2024
<b>Horário</b>	14h às 18h
<b>Local</b>	Km 597 + 670 Norte/Sul – Praça de Pedágio – Carmópolis de Minas/MG

**Quadro 37** - Dados do evento – Programa Tô de Cinto, Tô seguro, Km 546 Norte/Sul – Praça de Pedágio – Itatiaiuçu/MG.

<b>Data</b>	05 de julho de 2024
<b>Horário</b>	14h às 18h
<b>Local</b>	Km 546 Norte/Sul – Praça de Pedágio – Itatiaiuçu/MG

**Quadro 38** - Dados do evento – Programa Tô de Cinto, Tô seguro, Km 66 + 500 Norte – Praça de Pedágio – Mairiporã/SP.

<b>Data</b>	06 de julho de 2024
<b>Horário</b>	14h às 22h
<b>Local</b>	Km 66 + 500 Norte – Praça de Pedágio – Mairiporã/SP

**Quadro 39** - Dados do evento – Programa Tô de Cinto, Tô seguro, Km 735 + 500 Norte/Sul – Praça de Pedágio – Carmo da Cachoeira/MG.

<b>Data</b>	06 de julho de 2024
<b>Horário</b>	10h às 12h
<b>Local</b>	Km 735 + 500 Norte/Sul – Praça de Pedágio – Carmo da Cachoeira/MG

**Quadro 40** - Dados do evento – Programa Tô de Cinto, Tô seguro, Km 658 + 250 Norte/Sul – Praça de Pedágio – Santo Antônio do Amparo/MG.

<b>Data</b>	06 de julho de 2024
<b>Horário</b>	06h às 18h
<b>Local</b>	Km 658 + 250 Norte/Sul – Praça de Pedágio – Santo Antônio do Amparo/MG

**Quadro 41** - Dados do evento – Programa Tô de Cinto, Tô seguro, Km 610 + 900 Sul – Graal de Oliveira – Oliveira/MG.

<b>Data</b>	06 de julho de 2024
<b>Horário</b>	09h às 12h
<b>Local</b>	Km 610 + 900 Sul – Graal de Oliveira – Oliveira/MG



**Quadro 42** - Dados do evento – Programa Tô de Cinto, Tô seguro, Km 597 + 670 Norte/Sul – Praça de Pedágio – Carmópolis de Minas/MG.

<b>Data</b>	06 de julho de 2024
<b>Horário</b>	14h às 18h
<b>Local</b>	Km 597 + 670 Norte/Sul – Praça de Pedágio – Carmópolis de Minas/MG

**Quadro 43** - Dados do evento – Programa Tô de Cinto, Tô seguro, Km 66 + 700 Sul – Praça de Pedágio – Mairiporã/SP.

<b>Data</b>	07 de julho de 2024
<b>Horário</b>	12h às 18h
<b>Local</b>	Km 66 + 700 Sul – Praça de Pedágio – Mairiporã/SP

**Quadro 44** - Dados do evento – Programa Tô de Cinto, Tô seguro, Km 735 + 500 Norte/Sul – Praça de Pedágio – Carmo da Cachoeira/MG.

<b>Data</b>	07 de julho de 2024
<b>Horário</b>	11h às 12h
<b>Local</b>	Km 735 + 500 Norte/Sul – Praça de Pedágio – Carmo da Cachoeira/MG

**Quadro 45** - Dados do evento – Programa Tô de Cinto, Tô seguro, Km 658 + 250 Norte/Sul – Praça de Pedágio – Santo Antônio do Amparo/MG.

<b>Data</b>	07 de julho de 2024
<b>Horário</b>	18h às 22h
<b>Local</b>	Km 658 + 250 Norte/Sul – Praça de Pedágio – Santo Antônio do Amparo/MG

**Quadro 46** - Dados do evento – Programa Tô de Cinto, Tô seguro, Km 597 + 670 Norte/Sul – Praça de Pedágio – Carmópolis de Minas/MG.

<b>Data</b>	07 de julho de 2024
<b>Horário</b>	14h às 18h
<b>Local</b>	Km 597 + 670 Norte/Sul – Praça de Pedágio – Carmópolis de Minas/MG

**Quadro 47** - Dados do evento – Programa Tô de Cinto, Tô seguro, Km 546 Norte/Sul – Praça de Pedágio – Itatiaiuçu/MG.

<b>Data</b>	07 de julho de 2024
<b>Horário</b>	14h às 18h
<b>Local</b>	Km 546 Norte/Sul – Praça de Pedágio – Itatiaiuçu/MG

**Quadro 48** - Dados do evento – Programa Tô de Cinto, Tô seguro, Km 541 + 500 Sul – Paineiras da Serra – Itatiaiuçu/MG.

<b>Data</b>	07 de julho de 2024
<b>Horário</b>	09h às 12h
<b>Local</b>	Km 541 + 500 Sul – Paineiras da Serra – Itatiaiuçu/MG

**Quadro 49** - Dados do evento – Programa Tô de Cinto, Tô seguro, Km 871 Norte – Base da PRF – Pouso Alegre/MG.

<b>Data</b>	11 de julho de 2024
<b>Horário</b>	09h às 12h
<b>Local</b>	Km 871 Norte – Base da PRF – Pouso Alegre/MG

**Quadro 50** - Dados do evento – Programa Tô de Cinto, Tô seguro, Km 61 + 500 Norte – Graal de Mairiporã – Mairiporã/SP.

<b>Data</b>	12 de julho de 2024
<b>Horário</b>	14h às 22h
<b>Local</b>	Km 61 + 500 Norte – Graal de Mairiporã – Mairiporã/SP

**Quadro 51** - Dados do evento – Programa Tô de Cinto, Tô seguro, Km 805 + 100 Norte/Sul – Praça de Pedágio – São Gonçalo do Sapucaí/MG.

<b>Data</b>	12 de julho de 2024
<b>Horário</b>	06h às 18h
<b>Local</b>	Km 805 + 100 Norte/Sul – Praça de Pedágio – São Gonçalo do Sapucaí/MG

**Quadro 52** - Dados do evento – Programa Tô de Cinto, Tô seguro, Km 685 Norte – Graal de Perdões – Perdões/MG.

<b>Data</b>	12 de julho de 2024
<b>Horário</b>	09h às 12h
<b>Local</b>	Km 685 Norte – Graal de Perdões – Perdões/MG

**Quadro 53** - Dados do evento – Programa Tô de Cinto, Tô seguro, Km 880 Norte – Graal de Estiva – Estiva/MG.

<b>Data</b>	12 de julho de 2024
<b>Horário</b>	09h às 12h
<b>Local</b>	Km 880 Norte – Graal de Estiva – Estiva/MG

**Quadro 54** - Dados do evento – Programa Tô de Cinto, Tô seguro, Km 546 Norte/Sul – Praça de Pedágio – Itatiaiuçu/MG.

<b>Data</b>	12 de julho de 2024
<b>Horário</b>	14h às 18h
<b>Local</b>	Km 546 Norte/Sul – Praça de Pedágio – Itatiaiuçu/MG

**Quadro 55** - Dados do evento – Programa Tô de Cinto, Tô seguro, Km 658 + 250 Norte/Sul – Praça de Pedágio – Santo Antônio do Amparo/MG.

<b>Data</b>	12 de julho de 2024
<b>Horário</b>	06h às 18h
<b>Local</b>	Km 658 + 250 Norte/Sul – Praça de Pedágio – Santo Antônio do Amparo/MG

**Quadro 56** - Dados do evento – Programa Tô de Cinto, Tô seguro, Km 66 + 500 Norte – Praça de Pedágio – Mairiporã/SP.

<b>Data</b>	13 de julho de 2024
<b>Horário</b>	06h às 14h
<b>Local</b>	Km 66 + 500 Norte – Praça de Pedágio – Mairiporã/SP

**Quadro 57** - Dados do evento – Programa Tô de Cinto, Tô seguro, Km 62 Norte – Graal de Mairiporã – Mairiporã/SP.

<b>Data</b>	13 de julho de 2024
<b>Horário</b>	08h às 11h
<b>Local</b>	Km 62 Norte – Graal de Mairiporã – Mairiporã/SP

**Quadro 58** - Dados do evento – Programa Tô de Cinto, Tô seguro, Km 44 Norte – Frango Assado – Atibaia/SP.

<b>Data</b>	13 de julho de 2024
<b>Horário</b>	08h às 11h
<b>Local</b>	Km 44 Norte – Frango Assado – Atibaia/SP

**Quadro 59** - Dados do evento – Programa Tô de Cinto, Tô seguro, Km 735 + 500 Norte/Sul – Praça de Pedágio – Carmo da Cachoeira/MG.

<b>Data</b>	13 de julho de 2024
<b>Horário</b>	14h às 22h
<b>Local</b>	Km 735 + 500 Norte/Sul – Praça de Pedágio – Carmo da Cachoeira/MG

**Quadro 60** - Dados do evento – Programa Tô de Cinto, Tô seguro, Km 842 + 600 Sul – Graal de Bela Vista – São Sebastião da Bela Vista/MG.

<b>Data</b>	13 de julho de 2024
<b>Horário</b>	09h às 12h
<b>Local</b>	Km 842 + 600 Sul – Graal de Bela Vista – São Sebastião da Bela Vista/MG

**Quadro 61** - Dados do evento – Programa Tô de Cinto, Tô seguro, Km 658 + 250 Norte/Sul – Praça de Pedágio – Santo Antônio do Amparo/MG.

<b>Data</b>	13 de julho de 2024
<b>Horário</b>	06h às 22h
<b>Local</b>	Km 658 + 250 Norte/Sul – Praça de Pedágio – Santo Antônio do Amparo/MG

**Quadro 62** - Dados do evento – Programa Tô de Cinto, Tô seguro, Km 805 + 100 Norte/Sul – Praça de Pedágio – São Gonçalo do Sapucaí/MG.

<b>Data</b>	13 de julho de 2024
<b>Horário</b>	06h às 22h
<b>Local</b>	Km 805 + 100 Norte/Sul – Praça de Pedágio – São Gonçalo do Sapucaí/MG

**Quadro 63** - Dados do evento – Programa Tô de Cinto, Tô seguro, Km 928 Sul – Posto Batistella – Itapeva/MG.

<b>Data</b>	14 de julho de 2024
<b>Horário</b>	08h às 11h
<b>Local</b>	Km 928 Sul – Posto Bastitella – Itapeva/MG

**Quadro 64** - Dados do evento – Programa Tô de Cinto, Tô seguro, Km 7 + 570 Norte/Sul – Praça de Pedágio – Vargem/SP.

<b>Data</b>	14 de julho de 2024
<b>Horário</b>	14h às 22h
<b>Local</b>	Km 7 + 570 Norte/Sul – Praça de Pedágio – Vargem/SP

**Quadro 65** - Dados do evento – Programa Tô de Cinto, Tô seguro, Km 66 + 700 Sul – Praça de Pedágio – Mairiporã/SP.

<b>Data</b>	14 de julho de 2024
<b>Horário</b>	18h às 00h
<b>Local</b>	Km 66 + 700 Sul – Praça de Pedágio – Mairiporã/SP



**Quadro 66** - Dados do evento – Programa Tô de Cinto, Tô seguro, Km 900 + 980 Norte/Sul – Praça de Pedágio – Cambuí/MG.

<b>Data</b>	14 de julho de 2024
<b>Horário</b>	14h às 22h
<b>Local</b>	Km 900 + 980 Norte/Sul – Praça de Pedágio – Cambuí/MG

**Quadro 67** - Dados do evento – Programa Tô de Cinto, Tô seguro, Km 541 + 500 Sul – Paineiras da Serra – Itatiaiuçu/MG.

<b>Data</b>	14 de julho de 2024
<b>Horário</b>	09h às 12h
<b>Local</b>	Km 541 + 500 Sul – Paineiras da Serra – Itatiaiuçu/MG

**Quadro 68** - Dados do evento – Programa Tô de Cinto, Tô seguro, Km 658 + 250 Norte/Sul – Praça de Pedágio – Santo Antônio do Amparo/MG.

<b>Data</b>	14 de julho de 2024
<b>Horário</b>	06h às 22h
<b>Local</b>	Km 658 + 250 Norte/Sul – Praça de Pedágio – Santo Antônio do Amparo/MG

**Quadro 69** - Dados do evento – Programa Tô de Cinto, Tô seguro, km 759+400 Sul - Base da PRF - Três Corações/MG.

<b>Data</b>	15 de julho de 2024
<b>Horário</b>	09h às 12h
<b>Local</b>	km 759+400 Sul - Base da PRF - Três Corações/MG.

**Quadro 70** - Dados do evento – Programa Tô de Cinto, Tô seguro, Km 61 + 500 Norte – Graal de Mairiporã – Mairiporã/SP.

<b>Data</b>	16 de julho de 2024
<b>Horário</b>	18h às 21h
<b>Local</b>	Km 61 + 500 Norte – Graal de Mairiporã – Mairiporã/SP

### 3.2.3. Público-alvo

Passageiros e motoristas de transporte coletivo e particular.

### 3.2.4. Público beneficiado

O programa conscientizou 8.146 passageiros e motoristas sobre a importância do uso do cinto de segurança durante as viagens, a fim de garantir o bem-estar de todos durante o trajeto.


### 3.2.5. Parceiros

O programa foi realizado com as parcerias da PRF e colaboradores da concessionária Responsabilidade Social, BRVida e Operações.

### 3.2.6. Descrição das atividades

O programa “Tô de Cinto, Tô Seguro” foi realizado nos locais indicados acima com intuito de orientar motoristas e passageiros sobre a importância do uso do cinto de segurança durante as viagens. As abordagens foram realizadas em parceria com a PRF, que verificou o uso do cinto de segurança, enquanto colaboradores da concessionária orientavam sobre o uso correto do dispositivo (**Figuras 52 e 53**).

### 3.2.7. Registro fotográfico



**Figura 52** - Entrega de folder educativo e orientação sobre o uso do cinto (Tô de Cinto, Tô Seguro, Praça de pedágio P1 Norte - Mairiporã/SP, arquivo próprio em 12 julho de 2024).



**Figura 53** – Entrega de folder educativo e orientação sobre o uso do cinto (Tô de Cinto, Tô Seguro, Km 47 Sul Base da PRF em Atibaia/SP, arquivo próprio em 07 maio de 2024).

### 3.3. OPERAÇÃO SERRA SEGURA

#### 3.3.1. Objetivo

Operação Serra Segura em parceria com a Polícia Rodoviária Federal tem como objetivo verificar e conscientizar os caminhoneiros sobre as condições de conservação (freio, pneu etc.) e manutenção dos caminhões, que afetam diretamente a segurança das pessoas.

#### 3.3.2. Dados do evento

**Quadro 71** - Dados do evento – Operação Serra Segura, Km 47 Sul – Base da PRF em Atibaia/SP.

<b>Data</b>	07 de fevereiro de 2024
<b>Horário</b>	09h às 12h
<b>Local</b>	Km 47 Sul – Base da PRF em Atibaia/SP

**Quadro 72** - Dados do evento – Operação Serra Segura, Km 47 Sul – Base da PRF em Atibaia/SP.

<b>Data</b>	15 de fevereiro de 2024
<b>Horário</b>	09h às 12h
<b>Local</b>	Km 47 Sul – Base da PRF em Atibaia/SP

**Quadro 73** - Dados do evento – Operação Serra Segura, Km 926+400 Norte - Base da PRF em Itapeva/MG.

<b>Data</b>	27 de fevereiro de 2024
<b>Horário</b>	09h às 12h
<b>Local</b>	Km 926+400 Norte - Base da PRF em Itapeva/MG

**Quadro 74** - Dados do evento – Operação Serra Segura, Km 926+400 Norte - Base da PRF em Itapeva/MG.

<b>Data</b>	20 de março de 2024
<b>Horário</b>	09h às 12h
<b>Local</b>	Km 926+400 Norte - Base da PRF em Itapeva/MG

**Quadro 75** - Dados do evento – Operação Serra Segura, Km 499 Norte – Base da PRF em Betim/MG.

<b>Data</b>	04 de abril de 2024
<b>Horário</b>	09h às 13h
<b>Local</b>	Km 499 Norte – Base da PRF em Betim/MG

**Quadro 76** - Dados do evento – Operação Serra Segura, Km 537+600 Norte - Base da PRF em Itatiaiuçu/MG.

<b>Data</b>	04 de abril de 2024
<b>Horário</b>	09h às 13h
<b>Local</b>	Km 537+600 Norte - Base da PRF em Itatiaiuçu/MG

**Quadro 77** - Dados do evento – Operação Serra Segura, Km 926+400 Norte - Base da PRF em Itapeva/MG.

<b>Data</b>	08 de maio de 2024
<b>Horário</b>	09h às 12h
<b>Local</b>	Km 926+400 Norte - Base da PRF em Itapeva/MG

**Quadro 78**- Dados do evento – Operação Serra Segura, Km 8 Norte - Base da PRF em Vargem/SP.

<b>Data</b>	21 de maio de 2024
<b>Horário</b>	09h às 12h
<b>Local</b>	Km 8 Norte - Base da PRF em Vargem/SP



**Quadro 79** - Dados do evento – Operação Serra Segura, Km 537+600 Norte - Base da PRF em Itatiaiuçu/MG.

<b>Data</b>	23 de maio de 2024
<b>Horário</b>	09h às 13h
<b>Local</b>	Km 537+600 Norte - Base da PRF em Itatiaiuçu/MG

**Quadro 80** - Dados do evento – Operação Serra Segura, Km 47 Sul – Base da PRF em Atibaia/SP.

<b>Data</b>	17 de julho de 2024
<b>Horário</b>	09h às 12h
<b>Local</b>	Km 47 Sul – Base da PRF em Atibaia/SP

### 3.3.3. Público-alvo

Caminhoneiros que trafegam pela rodovia Fernão Dias.

### 3.3.4. Público beneficiado

Foram beneficiados 265 motoristas de veículos pesados.

### 3.3.5. Parceiros

Para realizar esta operação a Arteris Fernão Dias contou com as parcerias descritas abaixo:

- Polícia Rodoviária Federal
- BRVida
- Setores internos da concessionária (Responsabilidade Social e Operações).

### 3.3.6. Descrição das atividades

A Arteris Fernão Dias e PRF (Polícia Rodoviária Federal) realizaram juntas dez Operações Serra Segura, nos locais indicados acima. A ação reforça a importância da manutenção da parte mecânica dos veículos de transporte de cargas para evitar acidentes. Durante as ações, os policiais rodoviários federais contaram com o apoio

técnico de um mecânico para avaliar as condições dos veículos. A Arteris Fernão Dias também ofereceu brindes e folders educativos (**Figuras 54 e 55**).

### 3.3.7. Registro fotográfico



**Figura 54** - Preenchimento das informações do veículo, orientação sobre manutenção dos veículos e segurança viária realizada pela equipe da concessionária (Operação Serra Segura, Base da PRF em Itapeva/MG, arquivo próprio em 27 de fevereiro de 2024).



**Figura 55** – Simulação com óculos de sono e embriaguez (Operação Serra Segura, Km 08 Norte - Base da PRF em Vargem/SP, arquivo próprio em 21 maio de 2024).

### 3.4. PROGRAMAS VIVA PEDESTRE

#### 3.4.1. Objetivo

Os Programas Viva Pedestre e Viva Passarela têm como objetivo salvar vidas dentro do trecho operado pela Arteris Fernão Dias e assim implementar ações que colaborem para a redução de atropelamentos com vítimas fatais, com atenção especial para os andarilhos, além de conscientizar a população em geral sobre a importância do uso correto das passarelas, reduzindo dessa forma, os acidentes que acontecem por travessia na própria rodovia sem qualquer segurança, às vezes acontecendo embaixo da passarela.

#### 3.4.2. Dados do evento

**Quadro 81** - Dados do evento – Viva Pedestre, km 478 Norte/Sul – Contagem/MG.

<b>Data</b>	13 de março 2024
<b>Horário</b>	09h às 12h
<b>Local</b>	km 478 Norte/Sul – Contagem/MG

**Quadro 82** - Dados do evento – Viva Pedestre, km 44 Norte/Sul – Atibaia/SP.

<b>Data</b>	19 de abril 2024
<b>Horário</b>	09h às 12h
<b>Local</b>	km 44 Norte/Sul – Atibaia/SP

**Quadro 83** - Dados do evento – Viva Pedestre, km 82+800 Norte – Guarulhos/SP.

<b>Data</b>	17 de maio 2024
<b>Horário</b>	09h às 12h
<b>Local</b>	km 82+800 Norte – Guarulhos/SP

**Quadro 84** - Dados do evento – Viva Pedestre, km 478 Norte – Contagem/MG.

<b>Data</b>	11 de julho 2024
<b>Horário</b>	09h às 12h
<b>Local</b>	km 478 Norte – Contagem/MG

**Quadro 85** - Dados do evento – Viva Pedestre, km 539 e 547 Sul – Igarapé/MG.

<b>Data</b>	12 de julho 2024
<b>Horário</b>	09h às 12h
<b>Local</b>	km 539 e 547 Sul – Igarapé/MG

### 3.4.3. Público-alvo

Moradores que vivem próximo a BR381 Rodovia Fernão Dias.

### 3.4.4. Público Beneficiado

As ações realizaram abordagens de aproximadamente 795 moradores lindeiros.

### 3.4.5. Parceiros

Para realização do presente evento, os seguintes setores da Concessionária foram envolvidos:

- Operações
- Responsabilidade Social

### 3.4.6. Descrição das atividades

Equipes da Arteris Fernão Dias estiveram em várias comunidades lindeiras à rodovia BR381, com o objetivo de orientar os pedestres sobre a importância de uma travessia segura e correta (**Figura 56**).

### 3.4.7. Registro fotográfico



**Figura 56** - Entrega de folder educativo com dicas de uma travessia segura e correta (Viva Pedestre, km 82+800 Norte – Guarulhos/SP, arquivo próprio em 17 maio de 2024).



### 3.5. PROGRAMA VIVA CICLISTA

#### 3.5.1. Objetivo

O Programa Viva Ciclista visa conscientizar os ciclistas sobre a utilização da bicicleta como meio de transporte e os cuidados que o condutor deve ter, reduzindo dessa forma, o número de acidentes na rodovia e suas proximidades. Orientamos e colamos adesivos refletivos (segundo a resolução do CONTRAN) e distribuímos panfletos educativos contendo também às leis próprias que o ciclista deve seguir segundo o Código de Trânsito Brasileiro.

#### 3.5.2. Dados do evento

**Quadro 86** - Dados do evento – Viva Ciclista, km 478 Norte/Sul – Contagem/MG.

<b>Data</b>	13 de março 2024
<b>Horário</b>	09h às 12h
<b>Local</b>	km 478 Norte/Sul – Contagem/MG

**Quadro 87** - Dados do evento – Viva Ciclista, km 82+800 Norte – Guarulhos/SP.

<b>Data</b>	17 de maio 2024
<b>Horário</b>	09h às 12h
<b>Local</b>	km 82+800 Norte – Guarulhos/SP

#### 3.5.3. Público-alvo

Ciclistas dos municípios e lindeiros à BR-381.

#### 3.5.4. Público beneficiado

As ações realizaram abordagens de aproximadamente 28 ciclistas.

#### 3.5.5. Parceiros

Para realizar esta ação a Arteris Fernão Dias contou a parceria abaixo:

- Colaboradores da concessionária (Responsabilidade Social e Operações).

### 3.5.6. Descrição das atividades

O Programa Viva Ciclista tem o objetivo de conscientizar os usuários sobre a utilização da passarela como meio seguro de travessia. São distribuídos panfletos educativos com dicas de segurança e vantagens de atravessar na passarela (**Figura 57**).

### 3.5.7. Registro fotográfico



**Figura 57** - Entrega de folder educativo e orientação sobre uma travessia correta e segura (Programa Viva Ciclista, km 478 Norte/Sul – Contagem/MG, arquivo próprio em 13 março de 2024).

## 3.6. PROGRAMA VIVA MOTOCICLISTA

### 3.6.1. Objetivo

O programa Viva Motociclista em parceria com a Polícia Rodoviária Federal alerta sobre os cuidados que os usuários de motocicletas devem ter no trânsito, com o objetivo de evitar acidentes e fatalidades nas rodovias.

Enquanto a motocicleta passa por uma checklist realizado por uma concessionária de moto, o motociclista realiza alguns exames básicos de saúde e recebe orientações para que transforme comportamentos inadequados em atitudes corretas, que sejam capazes de agir com responsabilidade e consciência.

### 3.6.2. Dados do evento

**Quadro 88** - Dados do evento – Viva Motociclista, Km 541+500 Sul – Lanchonete Paineiras da Serra em Itatiaiuçu/MG.

<b>Data</b>	31 de março 2024
<b>Horário</b>	09h às 11h
<b>Local</b>	Km 541+500 Sul – Lanchonete Paineiras da Serra em Itatiaiuçu/MG

**Quadro 89** - Dados do evento – Viva Motociclista, Km 7 + 570 Norte/Sul – Praça de Pedágio em Vargem/SP.

<b>Data</b>	01 de julho 2024
<b>Horário</b>	06h às 14h
<b>Local</b>	Km 7 + 570 Norte/Sul – Praça de Pedágio em Vargem/SP

**Quadro 90** - Dados do evento – Viva Motociclista, Km 900+980 Norte/Sul – Praça de Pedágio em Cambuí/MG.

<b>Data</b>	02 de julho 2024
<b>Horário</b>	06h às 14h
<b>Local</b>	Km 900+980 Norte/Sul – Praça de Pedágio em Cambuí/MG

**Quadro 91** - Dados do evento – Viva Motociclista, Km 541+500 Sul – Lanchonete Paineiras da Serra em Itatiaiuçu/MG.

<b>Data</b>	07 de julho 2024
<b>Horário</b>	09h às 12h
<b>Local</b>	Km 541+500 Sul – Lanchonete Paineiras da Serra em Itatiaiuçu/MG

### 3.6.3. Público-alvo

Todos os motociclistas que trafegam à BR381.

### 3.6.4. Público beneficiado

O programa realizou abordagens de aproximadamente 367 motociclistas.

### 3.6.5. Parceiros

Colaboradores da concessionária (Setores Operações e Responsabilidade Social).

### 3.6.6. Descrição das atividades

A campanha tem como objetivo promover a conscientização dos usuários de nossas rodovias, bem como da sociedade em geral através da informação de ações preventivas e educativas de segurança tanto para o motociclista quanto para o pedestre. Durante a ação foram entregues brindes e folder com dicas de pilotagem defensiva, utilização correta de equipamentos e realizado um cadastro de perfil com dados estatísticos, oferecendo em seguida diversos serviços aos participantes (**Figuras 58**).

### 3.6.7. Registro fotográfico



**Figura 58** – Abordagem PRF (Programa Viva Motociclista, Km 7+570 Norte/Sul – Praça de Pedágio em Vargem/SP, arquivo próprio em 01 julho de 2024).

## 3.7. PROGRAMA ACORDA MOTORISTA

### 3.7.1. Objetivo

O programa Acorda Motorista tem como finalidade reduzir os índices de acidentes do tipo colisão traseira que geralmente acontece com os caminhoneiros que trafegam pelas rodovias em períodos noturnos, sendo assim eles são orientados sobre os riscos de dirigir sob o efeito de alguns fatores, tais como: cansaço, sonolência, longas jornadas na condução de veículos, além da falta de cuidados com a saúde. Na abordagem eles



respondem a um questionário voltado a sonolência e tempo de descanso, enquanto realizamos inspeção das condições de iluminação e faixas refletivas, sanando pequenos reparos e trocas, oferecemos ainda um lanche e orientamos sobre a sua atitude e o quanto ela interfere na vida do outro.

### 3.7.2. Dados do evento

**Quadro 92** - Dados do evento – Acorda Motorista, Km 844 Norte – Balança de Pesagem de São Sebastião da Bela Vista/MG.

<b>Data</b>	16 de abril de 2024
<b>Horário</b>	Das 19h às 23h
<b>Local</b>	Km 844 Norte – Balança de Pesagem de São Sebastião da Bela Vista/MG

**Quadro 93** - Dados do evento – Acorda Motorista, Km 735+500 Norte/Sul – Praça de Pedágio de Carmo da Cachoeira/MG.

<b>Data</b>	12 de julho de 2024
<b>Horário</b>	Das 06h às 14h
<b>Local</b>	Km 735+500 Norte/Sul – Praça de Pedágio de Carmo da Cachoeira/MG

**Quadro 94** - Dados do evento – Acorda Motorista, Km 65+500 Norte – Praça de Pedágio de Mairiporã/SP.

<b>Data</b>	16 de julho de 2024
<b>Horário</b>	Das 18h às 21h
<b>Local</b>	Km 65+500 Norte – Praça de Pedágio de Mairiporã/SP

**Quadro 95** - Dados do evento – Acorda Motorista, Km 66+700 Sul – Praça de Pedágio de Mairiporã/SP.

<b>Data</b>	16 de julho de 2024
<b>Horário</b>	Das 18h às 21h
<b>Local</b>	Km 66+700 Sul – Praça de Pedágio de Mairiporã/SP

**Quadro 96** - Dados do evento – Acorda Motorista, Km 844 Norte – Balança de Pesagem de São Sebastião da Bela Vista/MG.

<b>Data</b>	17 de julho de 2024
<b>Horário</b>	Das 16h às 20h
<b>Local</b>	Km 844 Norte – Balança de Pesagem de São Sebastião da Bela Vista/MG

### **3.7.3. Público-alvo**

Caminhoneiros que trafegam pela rodovia Fernão Dias.

### **3.7.4. Público beneficiado**

Foram beneficiados 624 motoristas de veículos pesados.


### **3.7.5. Parceiros**

- Oficina mecânica Sul Diesel Peças e Serviços;
- Colaboradores da Progeo Engenharia Especializada Ltda;
- Setor de Responsabilidade Social;
- Operações;
- BrVida.

### **3.7.6. Descrição das atividades**

Os caminhões são abordados pela equipe de apoio, adentram no posto sendo informados da ação. Após a abordagem, os usuários passam por aferição de temperatura realizada pela equipe da BRVida, e em seguida uma escala de sonolência é realizada. O eletricitista contratado faz um checklist na parte elétrica do caminhão, efetuando a troca caso precise. Durante a campanha são entregues folder com dicas de pilotagem defensiva e kit lanche (**Figura 59**).

### 3.7.7. Registro fotográfico



**Figura 59** - Realização de manutenção elétrica (Programa Acorda Motorista, Km 844 Norte – Balança de Pesagem de São Sebastião da Bela Vista/MG, arquivo próprio em 16 de abril de 2024).

## 4. CAPÍTULO 3 – PROGRAMAS SOCIAIS

Os programas apresentados nesse item não fazem parte das ações ou campanhas realizadas pela concessionária em virtude de exigências contratuais ou condicionantes de licenças, como aqueles abordados no Plano Básico Ambiental da Arteris Fernão Dias.

### 4.1. PROGRAMA VOLUNTÁRIOS

#### 4.1.1. Objetivo

O Programa Voluntários Arteris foi criado em 2011, a partir da necessidade de estruturar as atividades de voluntariado já desenvolvidas pelas equipes de colaboradores do grupo de maneira informal. Por meio deste, os profissionais da empresa doam espontaneamente parte do seu tempo, habilidades, conhecimentos e contribuem diretamente com a melhoria da vida nas comunidades onde as empresas estão situadas. Em troca, os atuantes adquirem experiências e crescimento pessoal.

#### 4.1.2. Dados do evento

**Quadro 97** - Dados do evento – Ação de doação de sangue.

<b>Atividade</b>	Ação “Doo o meu Sangue por você”
<b>Data</b>	Fevereiro e junho 2024
<b>Instituições</b>	Hemominas de Pouso Alegre

**Quadro 98** - Dados do evento – Ação solidária voluntários Sede e doações externas - “Blisters”.

<b>Atividade</b>	Ação solidária voluntários Sede e doações externas - “Cartelas do Bem”. A Instituição recebeu 185 kg.
<b>Data</b>	Mai 2024
<b>Instituições</b>	Associação São Rafael – Pouso Alegre/MG

**Quadro 99** - Dados do evento – Ação solidária voluntários colaboradores Fernão Dias - “Com amor, Doe um Cobertor e Aqueça o seu Coração” entregou 121 cobertores para duas instituições de Pouso Alegre/MG.

<b>Atividade</b>	Ação solidária voluntários colaboradores Fernão Dias - “Com amor, Doe um Cobertor e Aqueça o seu Coração” . A Instituição recebeu 68 cobertores.
<b>Data</b>	Julho 2024
<b>Instituições</b>	CEMAPA - CEMAPA: Centro Municipal de Acolhimento Provisório para Adultos

<b>Atividade</b>	Ação solidária voluntários colaboradores Fernão Dias - “Com amor, Doe um Cobertor e Aqueça o seu Coração” A Instituição recebeu 53 cobertores.
<b>Data</b>	Julho 2024
<b>Instituições</b>	Hospital Samuel Libânio

##### 4.1.1. Público-alvo

Idosos, famílias, comunidades carentes, pessoas enfermas, crianças e instituições foram beneficiadas pelas ações realizadas.

##### 4.1.2. Público beneficiado

No primeiro semestre de 2024 foram realizadas cinco ações voluntárias. As ações levaram a promoção a saúde, alegria, ajuda e bem-estar ao próximo.



### 4.1.3. Parceiros

As ações realizadas no primeiro semestre de 2024 foram iniciativas do Comitê Interno de Voluntariado da Arteris Fernão Dias, sem a necessidade de parcerias externas.

### 4.1.4. Descrição de atividades

O desenvolvimento do trabalho voluntário possibilita a sustentação e o fortalecimento dos valores humanos necessários à vida em comunidade, desperta o exercício de direitos humanos e responsabilidades, aumenta a credibilidade e o reconhecimento público dos projetos e da empresa no seu âmbito social, além de capacitar os profissionais a prestarem serviços com excelência, dedicação e qualidade.

Os profissionais contribuem com trabalho voluntário por meio de ações em prol das comunidades próximas à rodovia e em troca adquirem experiências que favorecem seu crescimento pessoal. Entre as atividades já desenvolvidas estão a doação de sangue, alimentos, produtos de limpeza e higiene, cobertores, além da participação em campanhas para crianças, idosos, moradores de rua, pacientes com câncer, entre outras.

As ações de voluntariado são programadas de acordo com as ODS (Objetivos de Desenvolvimento Sustentável) da ONU. No primeiro semestre de 2024, além de cobertores e doação de sangue, os voluntários também doaram dedicação, tempo, amor e carinho para crianças, jovens, adultos e idosos.

As instituições escolhidas estão situadas em municípios interceptados pela rodovia e são selecionadas de acordo com a proximidade do local de trabalho ou cidades onde os colaboradores atuantes residem.

Assim segue algumas ações que foram desenvolvidas pelos voluntários da Fernão Dias:

O Comitê de voluntários da Fernão Dias se uniu para ajudar a aquecer o corpo e o coração neste inverno promovendo uma ação social “Com Amor, Doe um Cobertor e Aqueça o seu Coração”, para arrecadar cobertores novos para as instituições lindeiras à rodovia. Nesta ação foi beneficiada 02 instituições e aquecemos 121 pessoas entre idosos e moradores de rua (**Figura 60**).

Na Arteris Fernão Dias as ações de voluntariado também contribuíram com a preservação do Meio Ambiente. Durante seis meses, 185 kg de cartelas de remédios foram arrecadadas pelos voluntários das praças de pedágio, bases operacionais e sede

administrativa. E este mês, os voluntários realizaram a entrega na Casa Rafael, em Pouso Alegre/MG (**Figura 61**).

Em fevereiro, o comitê de voluntariado promoveu uma campanha do **Bloquinho dos que Salvam Vidas** e 12 voluntários conseguiram doar sangue. Já em junho, com a queda da quantidade nos estoques de sangue no Hemocentro, o comitê realizou mais uma campanha com 12 voluntários (**Figura 62 e 63**).

#### 4.1.5. Registro fotográfico



**Figura 60** - Ação solidária voluntários Sede – “Com Amor, Doe um Cobertor e Aqueça o seu Coração” (Programa Voluntários, CEMAPA: Centro Municipal de Acolhimento Provisório para Adultos, arquivo próprio e Hospital das Clínicas Samuel Libânio (HCSL) em julho de 2024).



**Figura 61** - Ação solidária voluntários Fernão Dias “Cartelas do Bem”



**Figura 62** - Ação “Doo o meu Sangue por você”.





## Bloquinho dos que Salvam Vidas



**Figura 63** - Ação “Doo o meu Sangue por você”.

## 4.2. PROGRAMA LACRE AMIGO

### 4.2.1. Objetivo

O Projeto “Lacre Amigo” consiste em arrecadar anéis de latas de alumínio e trocá-los por cadeiras de rodas, a fim doar as cadeiras para instituições que necessitam do equipamento para o dia a dia do público assistido.

O programa foi criado em 2011 e com o sucesso da adesão ao “Lacre Amigo”, a Arteris desenvolveu um plano piloto em uma das empresas do Grupo, a Arteris Litoral Sul, criando um canal de comunicação mais abrangente, entre a sociedade, fornecedores e os próprios colaboradores. Por meio do site [www.lacreamigo.com.br](http://www.lacreamigo.com.br) é possível ter acesso aos endereços dos postos de coletas, informações sobre cadeiras doadas, fotos, relatos e vídeos emocionantes, além de matérias veiculadas na TV local.



#### 4.2.2. Dados do evento

**Quadro 100** - Dados do evento – Programa Lacre Amigo - CAMURI - Central das Associações de Moradores Urbanas e Rurais de Itajubá/MG.

<b>Atividade</b>	Doação de cadeiras de rodas
<b>Data</b>	Fevereiro de 2024
<b>Instituição</b>	CAMURI - Central das Associações de Moradores Urbanas e Rurais de Itajubá/MG

**Quadro 101** - Dados do evento – Programa Lacre Amigo – Clube Recreativo Esportivo Servidores de Itajubá/MG.

<b>Atividade</b>	Doação de cadeiras de rodas
<b>Data</b>	Fevereiro de 2024
<b>Instituição</b>	Clube Recreativo Esportivo Servidores de Itajubá/MG.

**Quadro 102** - Dados do evento – Programa Lacre Amigo – Conselho Central de Itajubá da SSVP.

<b>Atividade</b>	Doação de cadeiras de rodas
<b>Data</b>	Fevereiro de 2024
<b>Instituição</b>	Conselho Central de Itajubá da SSVP.

**Quadro 103** - Dados do evento – Programa Lacre Amigo – Sociedade Beneficente Padre Victor de Baependi/MG.

<b>Atividade</b>	Doação de cadeiras de rodas
<b>Data</b>	Julho de 2024
<b>Instituição</b>	Sociedade Beneficente Padre Victor de Baependi/MG.

#### 4.2.3. Público-alvo

A doação das cadeiras de rodas visa atender as instituições sociais cadastradas no Programa Lacre Amigo.

#### 4.2.4. Público beneficiado

O programa realiza a entrega de cadeiras de rodas para beneficiar idosos ou portadores de necessidades especiais em entidades carentes, escolas e hospitais. Porém, não é possível mensurar quantas pessoas são beneficiadas com esta ação.

#### 4.2.5. Parceiros

O projeto é desenvolvido em parceria com empresa Allcost de São Paulo, que realiza a troca dos lacs por cadeiras de rodas e contou com o apoio dos parceiros descrito abaixo:

- ✓ CAMURI - Central das Associações de Moradores Urbanas e Rurais de Itajubá/MG
- ✓ Clube Recreativo Esportivo Servidores de Itajubá/MG.
- ✓ Conselho Central de Itajubá da SSVP.
- ✓ Sociedade Beneficente Padre Victor de Baependi/MG.

#### 4.2.6. Descrição das atividades

Os lacs são arrecadados de forma espontânea por colaboradores e parceiros. A cada soma de 90 Kg de lacs é efetuada a troca por uma cadeira de rodas nova. No Brasil existem empresas, como metalúrgicas, que recebem o lacre e entregam as cadeiras. Após a troca, as cadeiras de rodas são doadas para instituições cadastradas no Comitê Interno de Voluntariado da Fernão Dias. No primeiro semestre de 2024, o programa “Lacre Amigo” arrecadou 450 kg de lacs de alumínio que foram trocados por 05 cadeiras de rodas. Os Voluntários da Fernão Dias realizaram a doação das cadeiras para 04 instituições totalizando 05 cadeiras doadas (**Figura 64**).

#### 4.2.7. Registro fotográfico



**Figura 64** - Doação de cadeiras de rodas (Programa Lacre Amigo, Sociedade Beneficente Padre Victor, arquivo próprio em julho de 2024).

## 5. CAPÍTULO 4 – PROGRAMAS INSTITUCIONAIS

### 5.1. PROGRAMA VIVA MEIO AMBIENTE

#### 5.1.1. Objetivo

O programa Viva Meio Ambiente visa desenvolver ações educativas contínuas, promovendo a sensibilização para a consciência ambiental e melhoria da qualidade de vida de toda a população da área de influência direta das rodovias administradas pelas concessionárias paulistas – Intervias e Via Paulista e federais – Autopista Fernão Dias, Autopista Fluminense, Autopista Litoral Sul, Autopista Planalto Sul e Autopista Régis Bittencourt – da Arteris. Em prática desde 2009, o Programa Viva Meio Ambiente promove o uso consciente dos recursos naturais e incentiva a preservação ambiental para as gerações futuras. Desenvolve ações educativas contínuas, promovendo a sensibilização para a consciência ambiental e melhoria da qualidade de vida de toda a população da área de influência direta da rodovia. O programa Viva Meio Ambiente Arteris é realizado junto as escolas com o objetivo de atingir diferentes públicos, formadores de opinião e disseminar informações, o que o torna abrangente.

#### 5.1.2. Dados do evento

**Quadro 104** - Dados do evento – Viva Meio Ambiente - Dia da Água - E.M. Maria Olímpia Borges – São Gonçalo do Sapucaí/MG.

<b>Atividade</b>	Dia da Árvore
<b>Data</b>	Março de 2024
<b>Local</b>	E.M. Maria Olímpia Borges - São Gonçalo do Sapucaí/MG

**Quadro 105** - Dados do evento – Viva Meio Ambiente - Dia do Meio Ambiente - CIAPPEC - Centro Integrado de Atendimento Psicológico e Psicopedagógico – Careagu/MG.

<b>Atividade</b>	Doação de mudas de Hortaliças
<b>Data</b>	Junho de 2024
<b>Local</b>	CIAPPEC - Centro Integrado de Atendimento Psicológico e Psicopedagógico – Careagu/MG

**Quadro 106** - Dados do evento – Viva Meio Ambiente - Dia do Meio Ambiente - E.M. Professor Benedito de Carvalho Lopes – Cambuí/MG.

<b>Atividade</b>	Palestra e Plantio de mudas
<b>Data</b>	Junho de 2024
<b>Local</b>	E.M. Professor Benedito de Carvalho Lopes – Cambuí/MG

### 5.1.3. Público-alvo

Funcionários, educadores, alunos da escola.

### 5.1.4. Público beneficiado

Foram beneficiadas cerca de 445 pessoas.

### 5.1.5. Parceiros

Representantes da escola e da secretaria.

### 5.1.6. Descrição de atividades

*Dia Mundial da Água.*

Na sexta-feira (22/03) foi comemorado o Dia Mundial da Água. Para celebrar a data, a analista de responsabilidade social, Ana Carolina do Prado e a Analista de Meio Ambiente, Thainá Ferreira de Lima, parceiras no Programa Viva Meio Ambiente prepararam uma ação bem divertida com os alunos da Escola Municipal Maria Olímpia Borges, em São Gonçalo do Sapucaí/MG.

Ao todo 105 alunos participaram de uma palestra, sobre a importância da conservação e proteção da água e a utilização correta dos recursos hídricos, além de medidas para resolver problemas relacionados com poluição. Ao final, eles receberam um arejador para acoplar na torneira de casa. Essa peça mistura ar no jato, aumentando o volume de água na torneira. Desta forma, diminuimos o consumo e temos como resultado o fim do desperdício!

*Junho Verde: Arteris Fernão Dias realiza doação de mudas à comunidade lindeira.*

Iniciando o cronograma de ações especiais para o Junho Verde, mês dedicado às atividades ambientais, a equipe de Responsabilidade Social da Arteris Fernão Dias realizou a doação de 200 mudas de flores e hortaliças para a comunidade de Careagu/MG, na quarta-feira, 05/06. A entrega das espécies ocorreu após uma passeata, juntamente com alunos e professores do CIAPPEC - Centro Integrado de Atendimento Psicológico e Psicopedagógico da cidade. “Foi uma ação muito especial, realizada no Dia Mundial do Meio Ambiente, que nos ajuda a lembrar que somos todos responsáveis pela proteção do nosso planeta e que cada ação, por menor que seja, pode fazer a diferença”, ressalta a analista de Responsabilidade Social, Ana Carolina Prado.



*Junho Verde: Arteris Fernão Dias realiza ação ambiental com alunos de Cambuí/MG.*

Com o objetivo de formar cidadãos conscientes sobre suas responsabilidades quanto à preservação do meio ambiente, a equipe da Arteris Fernão Dias esteve na Escola Municipal Professor Benedito de Carvalho Lopes em Cambuí/MG, na terça-feira, 18/06. Alunos e educadores, totalizando 140 pessoas, acompanharam uma palestra educativa, realizada pela analista de meio ambiente, Thainá Ferreira de Lima. O setor de Responsabilidade Social, representado pela analista Ana Carolina Prado fez a doação de mudas de hortaliças, que foram plantadas juntamente com os alunos, fortalecendo a importância dos cuidados com o meio ambiente.

Os alunos receberam ainda a nova revistinha do Zé Quest e lápis-semente, para continuarem as ações de conscientização também em seus lares. “Acreditamos que a conscientização precisa acontecer desde cedo. Somente assim teremos cidadão conscientes de seus deveres”, ressalta a analista, Ana Carolina. **(Figura 65).**

#### 5.1.7. Registro fotográfico



**Figura 65** - Plantio de mudas de hortaliças (Dia do Meio Ambiente, E. M. Professor Benedito de Carvalho Lopes em Cambuí/MG, arquivo próprio em junho de 2024).

### 5.2. PROJETO ESCOLA ARTERIS

#### 5.2.1. Objetivo

O Projeto Escola Arteris, Programa “Educar para Humanizar o Trânsito” trabalha a educação de valores para a questão do trânsito, oportunizando aprendizagens que

conduzam ao universo das relações humanas e do convívio social, que favoreçam o exercício pleno da cidadania, através de um trabalho de inclusão, onde a ética se faz presente.

- ✓ Formação de professores para abordar a educação para o trânsito e a mudança de comportamento.
- ✓ Iniciado em 2014 nas 5 concessionárias federais Arteris.
- ✓ Redes estaduais e municipais.
- ✓ Ensino Infantil ao EJA (Educação de Jovens e Adultos)
- ✓ Realização de conferências, workshops e seminários de preparação.
- ✓ Consultoria permanente aos educadores.

### 5.2.2. Dados do evento

**Quadro 107** - Dados do evento – Programa Escola ARTERIS – Capacitação de Educadores em Pouso Alegre/MG.

<b>Atividade</b>	Capacitação de Educadores em Pouso Alegre/MG.
<b>Data</b>	23 de abril 2024
<b>Local</b>	Buffet Estrela do Amanhã de Pouso Alegre/MG

**Quadro 108** - Dados do evento – Programa Escola ARTERIS – Capacitação de Educadores em Igarapé/MG.

<b>Atividade</b>	Capacitação de Educadores em Igarapé/MG.
<b>Data</b>	25 de abril 2024
<b>Local</b>	Hotel Fazenda Vale Amanhecer de Igarapé/MG

**Quadro 109** - Dados do evento – Programa Escola ARTERIS – Abertura Maio Amarelo em Pouso Alegre/MG.

<b>Atividade</b>	Abertura Maio Amarelo
<b>Data</b>	02 de maio de 2024
<b>Local</b>	Avenida Dr. Lisboa de Pouso Alegre/MG

**Quadro 110** - Dados do evento – Programa Escola ARTERIS – Visita Externa na Escola Estadual Vereador Joaquim Borges da Costa em Careagu/MG.

<b>Atividade</b>	Visita Externa
<b>Data</b>	22 de maio de 2024
<b>Local</b>	E.E. Vereador Joaquim Borges da Costa de Careagu/MG

**Quadro 111** - Dados do evento – Programa Escola ARTERIS – Passeata em Alusão ao Maio Amarelo - APAE de Pouso Alegre/MG.

<b>Atividade</b>	Passeata em alusão ao Maio Amarelo
<b>Data</b>	23 de maio de 2024
<b>Local</b>	APAE de Pouso Alegre/MG

**Quadro 112** - Dados do evento – Programa Escola ARTERIS – Encerramento do Maio Amarelo em Pouso Alegre/MG.

<b>Atividade</b>	Encerramento Maio Amarelo
<b>Data</b>	29 de maio de 2024
<b>Local</b>	Praça João Pinheiro em Pouso Alegre/MG

### 5.2.3. Público-alvo

Educadores, alunos, pais e funcionários da secretaria municipal de educação.

### 5.2.4. Público beneficiado

Foram beneficiadas cerca de 1.442 pessoas.

### 5.2.5. Parceiros

Representantes das escolas, Secretaria Municipal de Educação e Prefeituras Municipais.

### 5.2.6. Descrição de atividades

Ação sobre trânsito humanizado e meio ambiente fornece conhecimento, recursos e materiais didáticos para conscientizar estudantes, educadores, coordenadores e representantes de escolas e Secretarias Municipais de Educação de 13 municípios da Rodovia Fernão Dias sobre atitudes que garantem segurança de usuários da rodovia e respeito ao meio ambiente, os quais participaram da Jornada de Inovação Pedagógica, realizada na terça-feira, 23/04, em Pouso Alegre.

A Arteris acredita que investir em educação básica nas escolas públicas pode garantir um futuro com cidadãos mais conscientes de sua responsabilidade da vida em sociedade, o que inclui o trânsito e o meio ambiente. O trecho da Rodovia Fernão Dias foi dividido em duas partes, sendo a primeira etapa realizada com os municípios de São Paulo a Nepomuceno. Em 23/04, foram 52 profissionais da educação que participaram da atividade, que integra o Projeto Escola e Viva Meio Ambiente. As demais cidades receberam a capacitação na quinta-feira, 25/04. A abertura contou com a presença do diretor superintendente da Arteris Fernão Dias e Fluminense, Ricardo Silva, que ressaltou os profissionais da educação são a mola propulsora para que os alunos se

tornem cidadãos cada vez mais conscientes de sua responsabilidade no trânsito. “Por meio deste projeto, possibilitamos educar as crianças para um trânsito mais seguro. No dia a dia, eles acabam até mesmo corrigindo eventuais falhas dos familiares e alertando para ações que deveriam ser comuns, como o uso do cinto, travessia segura e o uso do capacete.

A educação no trânsito é primordial para nosso futuro”, destaca. Na ocasião, a analista de Responsabilidade Social da Arteris Fernão Dias, Ana Carolina Prado e a coordenadora de Responsabilidade Social da Arteris, Maria José Finardi, apresentaram as ferramentas do projeto, as atividades a serem realizadas com os alunos ao longo do ano, além de dinâmicas para facilitar o entendimento dos conceitos propostos. As analistas da Arteris Fluminense, Munique Quadros, e a analista corporativa, Cintia Paulino Silva também atuaram no apoio das atividades.

Sobre o projeto: os cursos são promovidos gratuitamente pelo Projeto Escola e Viva Meio Ambiente, ambas iniciativas sociais da companhia criadas há 23 anos, e estão sendo ministrados pela coordenadora de Responsabilidade Social, Maria José Finardi. Durante os treinamentos, educadores terão contato com estratégias sobre como reduzir acidentes e mortes no trânsito e efeitos negativos das atividades humanas sobre o meio ambiente.

O objetivo é transportar tudo isso às salas de aula por meio de um modelo híbrido de ensino intitulado de Experiências Plurais de Educação, alinhado com as metas preconizadas pela Agenda ESG da Arteris. Por meio do projeto são disponibilizados mais de 100 recursos pedagógicos tecnológicos, além de outros materiais didáticos. “O PLEX é uma metodologia criada especialmente para a Arteris ainda na pandemia e que nos ajuda a promover a fluência digital, cognitiva, criativa e comportamental dos alunos por meio de competências que são atemporais. É por isso que utilizamos cinco métodos de aprendizagem híbrida, ou seja, baseados em projetos, problemas, jogos em equipe. Isso nos permite trabalhar de maneira mais interativa, sensorial e emocional, um verdadeiro laboratório de experiências e preparo para a vida real”, explica Maria José Finardi, coordenadora de Responsabilidade Social da Arteris (**Figura 66**).

*Arteris Fernão Dias participa de abertura oficial do Maio Amarelo.*

Na quarta-feira, 02/05, ocorreu a abertura oficial do Maio Amarelo em Pouso Alegre (MG) e a Arteris Fernão Dias estava presente. O evento teve início com uma caminhada pela Paz no Trânsito com a presença de entidades públicas, privadas e crianças de escolas do município. Representantes de diversos setores da concessionária participaram da caminhada, acompanhados por uma viatura de atendimento de emergências. O evento



teve sequência na praça central da cidade, com a presença de diversas autoridades. A analista de Responsabilidade Social da Arteris Fernão Dias, Ana Carolina Prado, representou a concessionária. “Acreditamos na união de diversas entidades para a total conscientização da população sobre a segurança no trânsito”, destaca a analista. Com o tema “A sua atitude é o primeiro passo para a paz no trânsito”, a Arteris Fernão Dias realizou uma série de ações de segurança ao longo dos trechos da BR-381 durante o ‘Maio Amarelo’. As ações são uma oportunidade para reforçar a atuação de valorização da vida com a conscientização de todos os usuários, seja ele motorista, motociclista, ciclista ou pedestre, sobre a sua responsabilidade no trânsito (**Figura 67**).

*Maio Amarelinho: Arteris Fernão Dias leva educação viária para escola de Careçu/MG.* Na Arteris Fernão Dias a educação no trânsito começa desde cedo. Dando continuidade às ações do Maio Amarelo, na quarta-feira, 22/05, as equipes de Responsabilidade Social e Operações levaram mais conhecimento sobre as regras de trânsito para os alunos do 6º ao 9º da Escola Estadual Vereador Joaquim Borges da Costa, em Careçu/MG. Mais de 200 alunos e professores, integrantes do Projeto Escola Arteris, assistiram a palestra sobre humanização do trânsito, com uma linguagem simples e didática. Os simuladores de sono e embriaguez foram um dos pontos altos da visita, onde os participantes puderam sentir os efeitos da desatenção no trânsito.

Em seguida, os estudantes e professores se reuniram para uma passeata de conscientização no centro da cidade, desfilando cartazes e materiais produzidos especialmente para a data, acompanhados pela viatura da concessionária e apoio da Polícia Militar. Como parte das atividades, os alunos abordaram os motoristas que passaram pelo local, conscientizando sobre o uso do cinto de segurança e entregando panfletos informativos.

A busca pela redução da imprudência no trânsito é uma das premissas da valorização da vida da Arteris Fernão Dias. “Estas ações de conscientização reforçam como o comportamento humano e o cuidado podem tornar as rodovias um lugar mais seguro para todos”, destacou a analista de Sustentabilidade, Ana Carolina do Prado. (**Figura 68**)

*Maio Amarelinho: estudantes de Pouso Alegre/MG participam de ação de educação viária promovida pela Arteris Fernão Dias.*

O Maio Amarelo na Fernão Dias mais uma vez foi dedicado às crianças. Nesta quinta-feira, 23, a equipe de Responsabilidade Social realizou uma ação especial sobre o trânsito mais seguro com 230 alunos da Apae (integrante do Projeto Escola) e do Caic da Árvore Grande, de Pouso Alegre/MG. Os estudantes se reuniram para uma passeata

de conscientização e humanização no trânsito na região da Árvore Grande. A passeata foi acompanhada pela viatura da concessionária, da Secretaria de Trânsito da cidade e a fanfarra ensaiada pelos alunos.

*Arteris Fernão Dias orienta quase 3 mil pessoas em ações realizadas no Maio Amarelo.* Aproximadamente 3 mil pessoas foram conscientizadas nas iniciativas que envolveram colaboradores, moradores das cidades lindeiras, alunos e educadores, órgãos de fiscalização, autoridades e usuários da rodovia. A Arteris Fernão Dias realizou mais de 30 ações educativas ao longo do mês de maio, com o objetivo de alertar motoristas e sociedade sobre o risco de mortes e feridos no trânsito e provocar mudanças de comportamentos visando a segurança de todos. O encerramento, ocorreu na quarta-feira, 29/05, com a presença de autoridades e apresentações de escolas do ensino infantil de Pouso Alegre, na Praça João Pinheiro. As atividades tiveram início no dia 02/05, com a abertura oficial do movimento Maio Amarelo em evento realizado na Praça Senador José Bento, no centro da cidade de Pouso Alegre.

A programação do movimento contemplou edições especiais de programas educacionais realizados pela concessionária, como Viva Seguro, Tô de Cinto, Tô Seguro, Viva Motociclista, Serra Segura, além de blitz educativas, que promovem campanhas de prevenção e conscientização para pedestres, ciclistas, caminhoneiros, motociclistas e colaboradores de empresas de cidades lindeiras, sobre temas ligados à segurança viária. Também foram contempladas na programação, visitas em escolas que fazem parte do Projeto Escola Arteris. Uma iniciativa para transmitir conceitos sobre cidadania e segurança no trânsito a educadores, crianças e jovens, além de palestras realizadas em empresas lindeiras à rodovia, abordando sobre a importância da prudência no trânsito para contribuição na redução de acidentes e preservação de vidas.

### 5.2.7. Registro fotográfico



**Figura 66** – Capacitação de Educadores (Capacitação de Educadores em Pouso Alegre/MG, arquivo próprio em 23 de abril de 2024).



**Figura 67** – Abertura Maio Amarelo (Abertura Maio Amarelo em Pouso Alegre/MG, arquivo próprio em 02 de maio de 2024).



**Figura 68** – Palestra sobre segurança no trânsito (Visita Externa – Escola Estadual Vereador Joaquim Borges da Costa em Careaçu/MG, arquivo próprio em 22 de maio de 2024).

## 6. CAPÍTULO 5 – AÇÕES DE COMUNICAÇÃO SOCIAL

Agregado aos programas ativos de conscientização ambiental de usuários e moradores do entorno da BR-381, a concessionária mantém comunicação ativa junto aos usuários e moradores do entorno da rodovia, por meio de instalações de faixas educativas de meio ambiente, distribuição de informativos “Viajar” aos usuários, divulgação de informes da condição de trânsito e do andamento das obras de melhoria da rodovia, das ações educativas realizadas, bem como demais informações relevantes.

Todas as atividades da concessionária Arteris Fernão Dias são divulgadas nas mídias sociais mais abrangentes para alcance do maior número possível de usuários da BR-381, conforme exemplos constantes nas **Figuras de 69 e 70**.



## 6.1. FAIXAS EDUCATIVAS

São instaladas, contratualmente, ao menos duas faixas educativas por ano ao longo da rodovia, as quais permanecem no local até seu desgaste. Em outubro de 2023, foram instaladas nos km 687+150 Pista Norte e km 854+800 Pista Sul. As duas faixas permanecem instaladas nos mesmos locais.

### 6.1.1. Objetivo

As faixas educativas ao longo da rodovia tem por objetivo educar e conscientizar os usuários da rodovia quanto ao comportamento adequado e precavido a ser adotado no trânsito em relação a questões ambientais.

### 6.1.2. Registro fotográfico



**Figura 699** – Faixa Educativa sobre lixo na Rodovia.




**Figura 70** – Faixas Educativas sobre atropelamento de animais e lixo na rodovia.

## 6.2. INFORMATIVOS “VIAJAR”

### 6.2.1. Objetivo

Os boletins “Viajar” são produzidos pela comunicação e apresentam as notícias mais relevantes quanto à operação da rodovia BR-381 para informação aos usuários. São distribuídos pelos operadores dos pedágios e disponibilizados nas bases de apoio ao longo da rodovia (Figura 71).

### 6.2.2. Registro fotográfico



**Figura 71** - Boletim “Viajar”, edição 59.

## 6.3. INFORMES DE TRÂNSITO E OBRAS

### 6.3.1. Objetivo

Os informes de trânsito e obras apresentam as notícias mais relevantes quanto ao trânsito e operação da rodovia BR-381 SP/MG. A concessionária possui um perfil no Twitter @Arteris\_AFD, com mais de 73 mil seguidores, que recebem 24h por dia informações em tempo real sobre as condições de trânsito, lentidão devido às obras, passagem de carga excedente, entre outras operações que podem causar congestionamento na rodovia Fernão Dias (**Figura 72**).

Outro informe utilizado são os boletins de trânsito que faz parte do “Projeto Rádio AFD”. A comunicação diariamente grava três áudios iniciando 8h, 12h e 17h que são enviadas para um grupo no *WhatsApp* onde temos atualmente *44 rádios parceiras do projeto*. As rádios incluem os boletins de trânsito em suas programações para atualizar o usuário (**Figura 73**).

Exemplo de texto utilizado para os boletins de trânsito:

*“OLÁ, OUVINTE! O MOTORISTA QUE VIAJA PELA BR-381/ VAI ENCONTRAR TRÂNSITO LENTO DO KM 477 AO 478/ DEVIDO AO EXCESSO DE VEÍCULOS// O RESTANTE DA RODOVIA SEM SE LENTIDÃO. PARA SABER MAIS INFORMAÇÕES SOBRE O TRÂNSITO NA FERNÃO DIAS OU SOLICITAR O APOIO DA CONCESSIONÁRIA O CONTATO É O 0800 283 0381// VOCÊ TAMBÉM PODE ACESSAR O PERFIL NO TWITTER/ QUE É O ARROBA ARTERIS ANDERLINE AFD CRISTIANE LIMA DA ARTERIS FERNÃO DIAS/ TRAZENDO INFORMAÇÕES SOBRE O TRÂNSITO NA BR-381.”*



### 6.3.2. Registro fotográfico

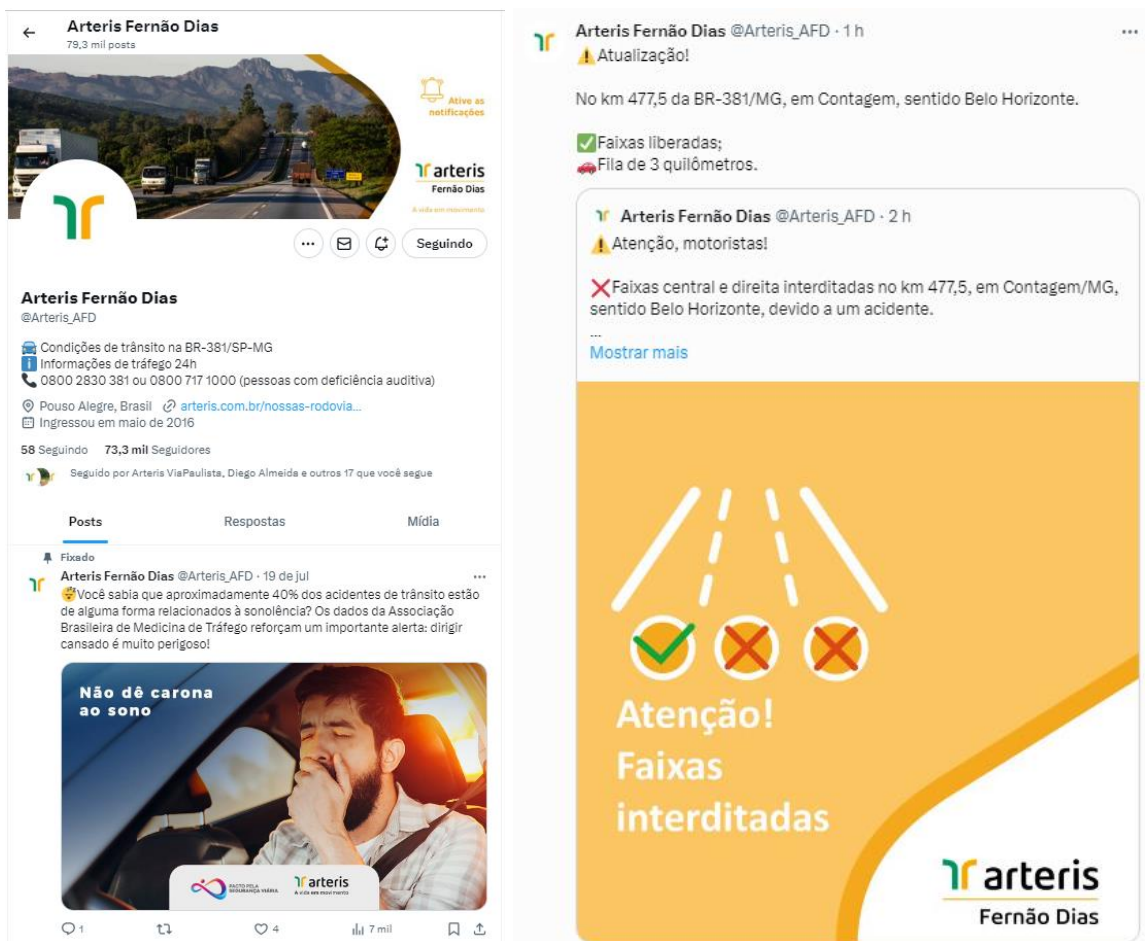
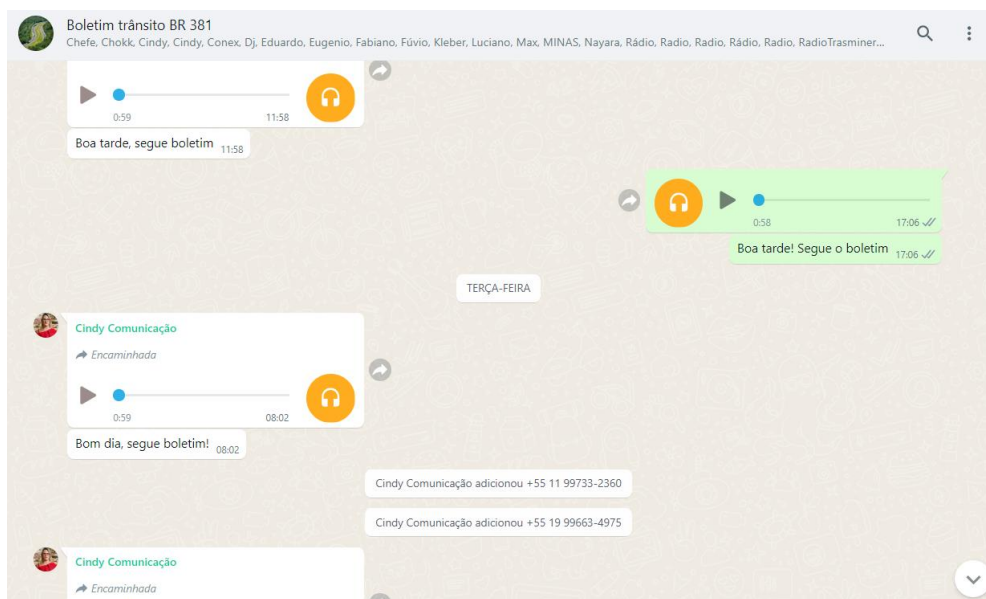


Figura 72 – Informativos em Perfil no twitter – Arteris Fernão Dias





**Figura 733** – Print do grupo Whastapp junto às rádios locais e disseminação do boletim de rádio.

## 7. PREVISÃO DE AÇÕES FUTURAS

O **Quadro 113** resume as atividades previstas para execução no próximo semestre, no âmbito do Programa de Educação Ambiental e Comunicação Social – PEA/PCS.

**Quadro 113** - Cronograma de execução dos programas de educação ambiental e social.

Atividade	Responsável	Descrição da atividade	Data prevista	Obs.
Treinamentos da Supervisão Ambiental	Equipe de Supervisão Ambiental	Treinamentos e conscientização dos colaboradores e prestadores de serviços envolvidos em frentes de obra e demais atividades relacionadas à operação da rodovia quanto aos aspectos ambientais e medidas de mitigação dos impactos gerados pelas atividades.	Ao longo de todo ano	-
Integração de Meio Ambiente	Equipe de Supervisão Ambiental	Apresentação e conscientização de novos colaboradores e prestadores de serviços quanto aos elementos ambientais envolvidos na atividade a serem desenvolvidas e à adoção de boas práticas ambientais.	Ao longo de todo ano	Atividade realizada concomitantemente às Integrações de Saúde e Segurança do Trabalho.
Projeto Embaixador de Meio Ambiente	Arteris Fernão Dias	Nomeação de multiplicadores de saber com a missão de disseminar conhecimento adquirido a todos colaboradores de todos os setores da empresa.	Junho a Setembro	-
Programa Viva Seguro	Arteris Fernão Dias	Palestras voltadas a intuições públicas e privadas (prioritariamente lindeiras a nossa rodovia) que contemplam orientações e informações aos seus colaboradores a fim de fomentar comportamento seguro no trânsito.	Março a Outubro	Programa realizado em parceria com empresas e prefeituras.
Programa Tô de Cinto, Tô Seguro	Arteris Fernão Dias	Abordagem e sensibilização de motoristas e passageiros para incorporarem a prática do uso do cinto de segurança.	Ao longo de todo ano	Programa realizado em parceria com PRF e ANTT.
Operação Serra Segura	Arteris Fernão Dias	Conscientizar os caminhoneiros sobre as condições de conservação e manutenção do veículo que afetam diretamente a segurança das pessoas.	Ao longo de todo ano	Programa realizado em parceria com PRF.

Atividade	Responsável	Descrição da atividade	Data prevista	Obs.
Programas Viva Pedestre e Viva Passarela	Arteris Fernão Dias	Conscientizar a população em geral sobre a importância do uso correto das passarelas, para redução de acidentes com atropelamentos.	Maio a Junho e Setembro	-
Programa Viva Ciclista	Arteris Fernão Dias	Conscientizar os ciclistas sobre a utilização da bicicleta como meio de transporte e os cuidados que o condutor deve ter, visando redução de acidentes.	Maio a Junho e Setembro	-
Programa Viva Motociclista	Arteris Fernão Dias	Apresentação e reforço dos cuidados que os usuários de motocicletas devem ter no trânsito para evitar acidentes.	Maio a Setembro	Programa realizado em parceria com PRF.
Programa Acorda Motorista	Arteris Fernão Dias	Orientação aos usuários (caminhoneiros) do período noturno sobre os riscos de dirigir sob o efeito de alguns fatores, tais como, cansaço, sonolência, longas jornadas na condução de veículos, além da falta de cuidados com a saúde.	Abril a Julho e Outubro a Dezembro	Programa realizado em conjunto com a empresa de APH.
Programa Voluntários	Arteris Fernão Dias	Ações solidárias realizadas pelos colaboradores da Concessionária.	Ao longo de todo ano	Programa não vinculado a exigências contratuais ou condicionantes de licenças.
Programa Lacre Amigo	Arteris Fernão Dias	Arrecadação de anéis de latas de alumínio e troca por cadeiras de rodas para doação.	Março a Outubro	Programa não vinculado a exigências contratuais ou condicionantes de licenças.
Programa Viva Meio Ambiente – Dia da Água	Arteris Fernão Dias	Conscientização de colaboradores, educadores e estudantes quanto à importância da água, divulgação de boas práticas e medidas de uso racional da água.	Março	Programa realizado em parceria com instituições de ensino.
Programa Viva Meio Ambiente – Dia do Meio Ambiente	Arteris Fernão Dias	Conscientização de colaboradores, educadores e estudantes quanto à importância do ambiente natural, divulgação de boas práticas para proteção e preservação do meio ambiente.	Junho	Programa realizado em parceria com instituições de ensino.
Programa Viva Meio Ambiente – Dia da Árvore	Arteris Fernão Dias	Conscientização de colaboradores, educadores e estudantes quanto aos benefícios das árvores e florestas, divulgação de boas práticas para proteção e preservação do meio ambiente.	Setembro	Programa realizado em parceria com instituições de ensino.
Projeto Escola	Arteris Fernão Dias	Atividades de conscientização da sociedade em relação à humanização do trânsito e exercício pleno da cidadania.	Março a Setembro	Programa realizado em parceria com Secretarias Municipais de Educação.