



4.1.2 - Movimento de passageiros em linhas interestaduais por Distrito Rodoviário Federal - 1998

(continuação)

Prefixo	Linha	Código da empresa	Número de viagens	Passageiros-Km transportados	Quilometragem percorrida	Movimento		Total
						Ida	Volta	
10 DRF - Rio Grande do Sul								
10-1274-00	CARAZINHO (RS) - MEDIANEIRA (PR)	158	522	3.642.762	255.884	10.487	8.558	19.045
10-1291-00	PORTO ALEGRE (RS) - PORTO VELHO (RO)	370	484	18.579.663	1.772.021	6.735	5.198	11.933
10-1291-61	PORTO ALEGRE (RS) - PORTO VELHO (RO)	370	734	23.601.231	2.687.321	9.325	6.138	15.463
10-1321-00	PORTO ALEGRE (RS) - BALNEARIO CAMBORIUI (SC)	052	275	1.853.901	147.263	1.747	1.715	3.462
10-1339-00	SANTA ROSA (RS) - SÃO PAULO (SP)	313	730	19.408.609	972.287	10.358	7.120	17.478
10-1340-00	SANTO ANGELO (RS) - SÃO PAULO (SP)	313	730	21.245.529	927.392	10.819	8.282	19.101
10-1341-00	SANTA ROSA (RS) - CURITIBA (PR)	313	730	7.115.768	657.584	4.550	3.554	8.104
10-1341-01	SANTA ROSA (RS) - JOINVILLE (SC)	313	311	5.342.427	257.166	5.918	5.165	11.083
10-1350-00	FREDERICO WESTPHALEN (RS) - SÃO PAULO (SP)	060	524	10.665.581	545.903	8.035	4.784	12.819
10-1350-01	FREDERICO WESTPHALEN (RS) - PIRACICABA (SP)	060	192	1.585.485	229.574	713	1.008	1.721
10-1369-20	SANTA ROSA (RS) - CASCABEL (PR)	165	522	7.061.583	321.813	5.807	7.696	13.503
10-1370-20	PORTO ALEGRE (RS) - CASCABEL (PR)	165	803	11.756.785	692.106	12.452	15.349	27.801
10-1371-20	PORTO ALEGRE (RS) - FRANCISCO BELTRAO (PR)	165	626	9.584.210	420.547	8.075	10.125	18.200
10-1372-20	LAJEADO (RS) - FOZ DO IGUAÇU (PR)	165	626	12.264.851	516.137	13.197	12.073	25.270
10-1373-00	PORTO ALEGRE (RS) - CASCABEL (PR)	165	730	16.056.697	625.683	9.592	10.844	20.436
10-1374-20	ERECHIM(RS) - PATO BRANCO (PR) VIA CONCORDIA (SC)	165	628	3.918.704	186.202	33.346	33.109	66.455
10-1376-20	SANTA ROSA (RS) - MEDIANEIRA (PR)	165	626	7.648.923	341.671	7.655	8.678	16.333
10-1377-00	PASSO FUNDO (RS) - FOZ DO IGUAÇU (PR) VIA BR-386	165	730	9.293.584	478.661	11.476	10.919	22.395
10-1377-01	PASSO FUNDO (RS) - FOZ DO IGUAÇU (PR) VIA BR-386	165	730	12.611.591	511.365	11.634	12.270	23.904
10-1378-20	PASSO FUNDO (RS) - CASCABEL (PR)	165	730	9.397.926	435.956	10.994	10.587	21.581
10-1379-20	NOVA PRATA (RS) - CASCABEL (PR)	165	626	8.221.131	422.300	11.328	11.258	22.586
10-1379-21	CAXIAS DO SUL (RS) - CASCABEL (PR)	165	313	5.000.601	241.198	7.970	8.943	16.913



4.1.2 - Movimento de passageiros em linhas interestaduais por Distrito Rodoviário Federal - 1998

(continuação)


Prefixo	Linha	Código da empresa	Número de viagens	Passageiros-Km transportados	Quilometragem percorrida	Movimento		
						Ida	Volta	Total
10 DRF - Rio Grande do Sul								
10-1544-20	IJUI (RS) - ITAPIRANGA (SC)	409	604	2.861.095	138.678	9.173	9.463	18.636
10-1545-00	PELOTAS (RS) - FORTALEZA (CE) VIA BR-020	023	727	37.246.923	3.396.544	19.190	16.479	35.669
10-1545-02	SÃO PAULO (SP) - FORTALEZA (CE)	023	248	22.032.598	762.302	5.844	1.360	7.204
10-1545-03	PELOTAS (RS) - FORTALEZA (CE)	023	116	13.479.430	525.886	1.681	1.964	3.645
10-1559-00	LAJEADO (RS) - MEDIANEIRA (PR)	158	522	5.746.042	343.163	14.391	11.730	26.121
10-1559-01	CAXIAS DO SUL (RS) - MEDIANEIRA (PR)	158	730	6.914.465	554.070	15.023	11.748	26.771
10-1750-00	CRUZ ALTA (RS) - BARREIRAS (BA)	512	162	10.108.961	449.534	1.974	1.669	3.643
10-1758-00	SANTO ANGELO (RS) - BARREIRAS (BA)	313	302	16.089.843	802.384	5.357	3.420	8.777
10-1759-00	SANTO ANGELO (RS) - VILA RICA (MT)	313	57	5.529.155	192.677	1.418	1.572	2.990
10-1760-00	SANTO ANGELO (RS) - PALMAS (TO)	313	105	4.539.881	296.993	1.819	1.365	3.184
10-1761-00	SANTA MARIA (RS) - PALMAS (TO)	359	298	9.760.504	882.348	3.036	2.968	6.004
10-1762-00	SANTA MARIA (RS) - BARREIRAS (BA)	359	738	45.010.931	2.136.731	16.996	16.762	33.758
11 DRF - Mato Grosso								
11-0252-00	CUJABÁ (MT) - BRASÍLIA (DF)	198	751	19.297.916	866.729	11.470	9.344	20.814
11-0252-02	CACERES (MT) - BRASÍLIA (DF)	198	726	21.659.158	998.758	10.448	9.809	20.257
11-0280-00	CUJABÁ (MT) - SÃO PAULO (SP)	238	730	30.908.514	1.226.254	12.015	11.869	23.884
11-0280-01	CUJABÁ (MT) - SÃO PAULO (SP)	238	730	42.366.236	1.226.254	12.625	12.596	25.221
11-0280-02	CUJABÁ (MT) - SÃO PAULO (SP)	238	730	27.680.585	1.268.740	12.587	12.504	25.091
11-0280-03	TANGARA DA SERRA (MT) - SÃO PAULO (SP)	238	730	26.166.899	1.416.127	12.843	12.373	25.216
11-0280-51	CUJABÁ (MT) - SÃO PAULO (SP)	238	730	13.843.697	1.226.254	5.004	5.336	10.340



4.1.2 - Movimento de passageiros em linhas interestaduais por Distrito Rodoviário Federal - 1998

(continuação)

Prefixo	Linha	Código da empresa	Número de viagens	Passageiros-Km transportados	Quilometragem percorrida	Movimento		Total
						Ida	Volta	
11 DRF - Mato Grosso								
11-0280-61	CUIABÁ (MT) - SÃO PAULO (SP)	238	730	29.689.217	1.226.254	11.680	11.391	23.071
11-0655-00	CUIABÁ (MT) - BELO HORIZONTE (MG) VIA ARAXÁ	249	744	21.890.953	1.193.971	7.092	10.226	17.318
11-0655-02	CUIABÁ (MT) - JUIZ DE FORA (MG) VIA ARAXÁ	249	744	8.967.774	1.376.698	3.041	3.338	6.379
11-0657-00	CUIABÁ (MT) - PORTO VELHO (RO)	342	730	9.071.503	1.073.027	5.693	5.308	11.001
11-0657-61	CUIABÁ (MT) - PORTO VELHO (RO)	342	1.460	13.827.675	2.146.054	9.033	8.733	17.766
11-0658-00	CUIABÁ (MT) - PORTO VELHO (RO)	370	668	6.440.794	981.893	6.726	5.977	12.703
11-0658-51	CUIABÁ (MT) - PORTO VELHO (RO)	370	242	430.596	355.716	215	207	422
11-0658-61	CUIABÁ (MT) - PORTO VELHO (RO)	370	1.332	6.171.615	1.957.907	6.606	6.171	12.777
11-0732-01	PEDRA PRETA (MT) - GOIÂNIA (GO)	325	730	14.941.958	510.270	14.889	12.587	27.476
11-0747-00	CUIABÁ (MT) - ARACATUBA (SP) VIA ÁGUA CLARA	325	730	21.524.863	853.078	11.656	11.073	22.729
11-0747-06	CACERES (MT) - ARACATUBA (SP)	325	734	31.528.133	1.020.407	20.239	20.334	40.573
11-0747-07	CUIABÁ (MT) - ARACATUBA (SP) VIA MINEIROS	325	730	16.061.873	875.197	26.765	25.532	52.297
11-0747-25	CUIABÁ (MT) - ARACATUBA (SP)	325	730	14.894.269	838.697	26.522	24.349	50.871
11-0767-20	ARIPUANA (MT) - VILHENA (RO)	356	730	3.554.589	330.617	5.196	5.181	10.377
11-0786-00	CUIABÁ (MT) - MARINGÁ (PR)	238	730	19.651.046	991.194	12.407	12.476	24.883
11-0786-01	TANGARA DA SERRA (MT) - MARINGÁ (PR)	238	730	29.377.250	1.138.581	11.974	11.711	23.685
11-0786-51	CUIABÁ (MT) - MARINGÁ (PR)	238	730	12.459.845	991.194	5.258	5.091	10.349
11-0787-00	CUIABÁ (MT) - LONDRINA (PR)	133	748	16.317.021	1.042.862	7.908	8.478	16.386
11-0787-51	CUIABÁ (MT) - LONDRINA (PR)	133	502	10.479.220	699.888	5.822	5.990	11.812
11-0928-00	CUIABÁ (MT) - UBERLÂNDIA (MG)	249	744	11.517.680	795.187	4.779	6.639	11.418
11-1158-20	BARRA DO GARCAS (MT) - ARAGARCAS (GO)	393	28.470	494.126	119.574	69.506	48.143	117.649
11-1226-00	CUIABÁ (MT) - JI-PARANA (RO)	342	730	4.912.193	802.854	3.845	3.954	7.799



4.1.2 - Movimento de passageiros em linhas interestaduais por Distrito Rodoviário Federal - 1998

(continuação)

Prefixo	Linha	Código da empresa	Número de viagens	Passageiros-Km transportados	Quilometragem percorrida	Movimento		
						Ida	Volta	Total
11 DRF - Mato Grosso								
11-1227-00	CUIABÁ (MT) - CACOAL (RO)	342	730	4.059.861	725.401	3.439	3.599	7.038
11-1305-00	CUIABÁ (MT) - BRASÍLIA (DF)	198	1.496	29.160.311	1.721.746	20.361	19.703	40.064
11-1305-51	CUIABÁ (MT) - BRASÍLIA (DF)	198	738	12.264.965	849.364	6.533	5.948	12.481
11-1306-00	CUIABÁ (MT) - UBERABA (MG)	249	744	8.495.358	875.762	3.905	4.908	8.813
11-1306-01	CUIABÁ(MT) - RIBEIRÃO PRETO(SP)	198	1.216	32.227.783	1.650.842	16.409	16.188	32.597
11-1317-00	CUIABÁ (MT) - JI-PARANA (RO)	370	34	656.648	37.393	731	578	1.309
11-1318-00	CUIABÁ (MT) - CACOAL (RO)	370	33	517.287	32.792	494	442	936
11-1495-00	CUIABÁ (MT) - VOTUPORANGA (SP)	325	732	16.684.594	744.224	17.295	17.252	34.547
12 DRF - Goiás								
12-0070-00	GOIÂNIA (GO) - BARRETOS (SP)	305	605	3.575.321	307.159	4.789	5.334	10.123
12-0075-20	ANAPOLIS (GO) - BRASÍLIA (DF)	033	5.824	30.567.200	933.587	63.218	159.738	222.956
12-0075-21	ANAPOLIS (GO) - BRASÍLIA (DF)	033	730	2.173.989	117.019	7.249	6.313	13.562
12-0076-00	GOIÂNIA (GO) - BRASÍLIA (DF)	123	1.064	5.765.120	219.184	23.362	5.442	28.804
12-0076-61	GOIÂNIA (GO) - BRASÍLIA (DF)	123	3.858	24.817.936	794.748	60.442	63.405	123.847
12-0076-62	GOIÂNIA (GO) - BRASÍLIA (DF)	123	3.827	18.991.964	788.362	45.347	46.847	92.194
12-0077-20	ANAPOLIS (GO) - BRASÍLIA (DF)	034	10.172	27.363.486	1.630.572	117.494	94.730	212.224
12-0078-20	GOIÂNIA (GO) - BRASÍLIA (DF)	034	10.125	81.672.904	2.155.613	216.429	207.506	423.935
12-0078-61	GOIÂNIA (GO) - BRASÍLIA (DF) VIA TAGUATINGA	034	3.128	19.807.894	665.951	69.662	25.512	95.174
12-0096-61	GOIÂNIA (GO) - BRASÍLIA (DF)	034	5.688	35.767.574	1.171.728	82.311	91.318	173.629
12-0099-00	GOIÂNIA (GO) - SÃO JOSÉ DO RIO PRETO (SP)	305	2.246	11.617.812	1.205.877	21.216	17.835	39.051



4.1.2 - Movimento de passageiros em linhas interestaduais por Distrito Rodoviário Federal - 1998

(continuação)

Prefixo	Linha	Código da empresa	Número de viagens	Passageiros-Km transportados	Quilometragem percorrida	Movimento		Total
						Ida	Volta	
12 DRF - Goiás								
12-0114-00	ANAPOLIS (GO) - SÃO PAULO (SP) VIA GO330	049	747	9.814.308	724.590	6.809	7.612	14.421
12-0114-01	RIALMA (GO) - SÃO PAULO (SP)	049	725	12.405.948	810.550	6.266	6.344	12.610
12-0134-00	GOIÂNIA(GO) - S. PAULO (SP) VIA RIBEIRÃO PRETO(SP)	305	2.065	36.469.358	1.922.309	24.976	18.779	43.755
12-0134-01	GOIÂNIA (GO) - SÃO PAULO (SP) VIA ITUMBIARA	305	508	3.563.091	494.741	1.977	1.916	3.893
12-0134-02	GOIÂNIA (GO) - TAUBATÉ (SP)	305	981	13.167.111	1.037.015	7.206	8.510	15.716
12-0134-03	BARRA DO GARCAS (MT) - SÃO PAULO (SP)	305	973	16.149.901	1.322.307	10.406	10.158	20.564
12-0134-51	GOIÂNIA (GO) - S. PAULO (SP) VIA RIBEIRÃO PRETO(SP)	305	821	12.260.622	764.269	7.290	8.085	15.375
12-0135-00	GOIÂNIA (GO) - SÃO PAULO (SP) VIA BARRETOS (SP)	305	1.200	20.327.702	1.113.240	13.496	10.126	23.622
12-0135-01	GOIÂNIA (GO) - SÃO PAULO (SP) VIA BARRETOS (SP)	305	791	21.742.505	733.811	12.870	10.567	23.437
12-0135-51	GOIÂNIA (GO) - SÃO PAULO (SP) VIA BARRETOS (SP)	305	811	9.853.102	752.365	5.444	5.177	10.621
12-0138-01	ANAPOLIS (GO) - UBERABA (MG)	305	853	11.835.532	438.613	13.577	14.054	27.631
12-0256-00	GOIÂNIA (GO) - ITUIUTABA (MG)	305	1.589	8.797.070	513.883	21.815	18.070	39.885
12-0281-00	BURITI ALEGRE (GO) - UBERLÂNDIA (MG)	305	1.005	2.859.236	224.316	13.310	13.499	26.809
12-0282-00	GOJATUBA (GO) - UBERLÂNDIA (MG)	305	1.015	3.118.921	217.413	11.910	11.421	23.331
12-0285-00	ITUMBIARA (GO) - UBERLÂNDIA (MG) VIA BR452	305	1.247	1.941.602	179.443	7.307	7.218	14.525
12-0285-01	ITUMBIARA (GO) - UBERLÂNDIA (MG)	305	786	2.896.867	128.118	17.583	12.397	29.980
12-0286-00	CALDAS NOVAS (GO) - UBERLÂNDIA (MG)	305	795	2.231.927	242.396	10.440	12.996	23.436
12-0319-00	GOIÂNIA (GO) - UBERLÂNDIA (MG) VIA-BR153/GO217	305	1.777	13.467.347	584.100	20.524	24.502	45.026
12-0319-01	GOIÂNIA (GO) - UBERLÂNDIA (MG)	305	734	7.388.281	272.828	9.181	10.696	19.877
12-0380-20	FORMOSA (GO) - UNAI (MG)	187	730	791.817	99.134	6.109	7.465	13.574
12-0381-20	FORMOSA (GO) - BURITIS (MG)	187	730	279.295	108.405	2.207	2.028	4.235
12-0451-00	GOIÂNIA (GO) -SANTA MARIA DA VITÓRIA (BA)	084	730	53.893.785	560.202	35.491	57.443	92.934



4.1.2 - Movimento de passageiros em linhas interestaduais por Distrito Rodoviário Federal - 1998

(continuação)

Prefixo	Linha	Código da empresa	Número de viagens	Passageiros-Km transportados	Quilometragem percorrida	Movimento		Total
						Ida	Volta	
12 DRF - Goiás								
12-0451-02	ITUMBIARA (GO) - SANTA MARIA DA VITÓRIA (BA)	084	730	26.557.314	994.114	11.405	17.925	29.330
12-0455-20	JUSSARA (GO) - BARRA DO GARCAS (MT)	377	730	2.707.165	119.209	11.084	11.028	22.112
12-0473-20	S. L. DE MONTES BELOS (GO) - B GARCAS (MT) V BR158	239	1.460	4.849.670	423.400	8.315	8.408	16.723
12-0521-20	GOIÂNIA (GO) - BARRA DO GARCAS (MT)	034	5.434	49.434.285	2.326.295	134.166	135.805	269.971
12-0536-70	ITUMBIARA (GO) - USINA DE ITUMBIARA (MG)	425	16.060	1.992.855	303.534	103.911	101.538	205.449
12-0617-20	GOIANESIA (GO) - BRASÍLIA (DF)	347	730	11.503.699	217.540	20.770	20.757	41.527
12-0677-00	GOIÂNIA (GO) - RIO DE JANEIRO (RJ)	049	486	8.848.907	643.124	3.874	2.813	6.687
12-0719-20	ARAGUAINA (GO) - MARABÁ (PA)	070	1.404	3.310.997	544.471	3.740	5.205	8.945
12-0738-20	CERES (GO) - BRASÍLIA (DF) VIA COCALZINHO (GO)	347	730	4.418.770	207.758	18.148	18.093	36.241
12-0738-21	PIRENOPOLIS (GO) - BRASÍLIA (DF) VIA COCALZINHO	347	730	1.135.740	111.325	5.723	5.697	11.420
12-0738-72	VALE SÃO JERONIMO (GO) - BRASÍLIA (DF)	507	66.768	88.545.715	4.286.506	887.815	876.342	1.764.157
12-0893-20	S. L. MONTES BELOS(GO) - B. GARCAS (MT) VIA DIARAMA	239	730	3.619.524	194.399	14.757	14.012	28.769
12-0929-00	ITUMBIARA (GO) - BELO HORIZONTE (MG)	249	108	1.574.847	75.492	791	1.462	2.253
12-0950-20	CERES (GO) - BRASÍLIA (DF) VIA BR 060	347	730	596.366	250.682	2.619	2.736	5.355
12-0954-00	GOIÂNIA (GO) - SÃO PAULO (SP) VIA FRANCA (SP)	421	730	27.035.639	750.878	14.231	13.795	28.026
12-0976-00	GOIÂNIA (GO) - RONDONOPOLIS (MT)	198	144	1.132.670	104.990	1.014	831	1.845
12-0978-20	ARAGUATINS (GO) - IMPERATRIZ (MA)	070	730	674.686	77.599	3.149	3.198	6.347
12-0987-00	ARAGUAINA (GO) - BELÉM (PA)	070	730	5.446.163	620.938	6.136	4.191	10.327
12-0991-00	GOIÂNIA (GO) - RIBEIRÃO PRETO (SP)	305	846	11.423.493	558.783	9.417	8.594	18.011
12-0995-00	GOIÂNIA (GO) - CUIABÁ (MT)	198	1.838	34.773.304	1.748.489	27.705	25.481	53.186
12-0995-01	GOIÂNIA (GO) - CUIABÁ (MT)	198	730	16.927.530	694.449	10.959	10.356	21.315
12-1026-00	ARAGUAINA (GO) - BRASÍLIA (DF)	070	730	7.033.155	913.814	3.754	2.394	6.148



4.1.2 - Movimento de passageiros em linhas interestaduais por Distrito Rodoviário Federal - 1998

(continuação)

Prefixo	Linha	Código da empresa	Número de viagens	Passageiros-Km transportados	Quilometragem percorrida	Movimento		
						Ida	Volta	Total
12 DRF - Goiás								
12-1026-61	ARAGUAINA (GO) - BRASÍLIA (DF)	070	730	11.028.753	913.814	5.888	3.787	9.675
12-1029-20	COCALZINHO (GO) - BRASÍLIA (DF)	347	730	1.783.976	79.497	11.649	11.675	23.324
12-1056-00	GOIÂNIA (GO) - SÃO LUÍS (MA)	070	730	7.447.272	1.473.797	1.943	2.239	4.182
12-1056-61	GOIÂNIA (GO) - SÃO LUÍS (MA)	070	730	11.744.136	1.473.797	3.101	3.476	6.577
12-1056-63	GOIÂNIA (GO) - SÃO LUÍS (MA) VIA PALMAS/TO-134	070	730	3.789.841	1.528.182	1.807	1.656	3.463
12-1096-00	ITUMBIARA (GO) - SÃO PAULO (SP)	305	1.411	2.301.109	1.079.697	1.998	1.781	3.779
12-1124-00	GOIÂNIA (GO) - FRANCA (SP)	305	1.545	18.932.331	978.449	19.853	25.904	45.757
12-1134-20	GOIÂNIA (GO) - TORIXOREU (MT)	034	733	1.579.693	317.682	2.668	2.710	5.378
12-1135-00	GOIÂNIA (GO) - MARABÁ (PA)	070	730	15.782.003	1.127.120	7.321	5.316	12.637
12-1135-02	GOIÂNIA (GO) - REDENÇÃO (PA)	070	730	8.787.614	884.176	4.377	5.562	9.939
12-1135-03	GOIÂNIA (GO) - XINGUARA (PA)	070	730	8.425.789	964.403	3.865	4.260	8.125
12-1135-04	GOIÂNIA (GO) - MARABÁ (PA) VIA PALMAS	070	730	8.332.569	1.196.251	5.284	5.364	10.648
12-1135-63	GOIÂNIA (GO) - REDENÇÃO (PA)	070	730	3.171.917	884.176	2.428	1.853	4.281
12-1136-00	ARAGUAINA (GO) - XINGUARA (PA)	070	730	2.709.613	320.251	5.199	2.744	7.943
12-1137-00	GOIÂNIA (GO) - SANTANA DO ARAGUAIA (PA)	070	730	3.358.272	747.301	1.696	2.027	3.723
12-1137-01	GOIÂNIA (GO) - SANTANA DO ARAGUAIA (PA) VIA TO-364	070	730	6.158.308	1.025.066	2.134	3.518	5.652
12-1148-20	ARAGUAINA (GO) - BALSAS (MA)	070	730	4.335.398	208.999	10.687	10.695	21.382
12-1148-61	ARAGUAINA (GO) - BALSAS (MA)	070	730	6.498.099	208.999	15.164	14.691	29.855
12-1150-20	ARAGUAINA (GO) - CURINOPOLIS (PA)	070	730	1.336.617	374.782	2.251	1.894	4.145
12-1154-20	JATAÍ (GO) - CASSILÂNDIA (MS)	198	122	258.030	22.009	1.071	2.400	3.471
12-1155-20	JATAÍ (GO) - BARRA DO GARCAS (MT)	198	1.460	6.519.105	421.794	21.197	22.933	44.130
12-1157-20	QUIRINOPOLIS (GO) - CASSILÂNDIA (MS)	198	730	1.238.893	135.853	9.465	10.552	20.017

4.1.2 - Movimento de passageiros em linhas interestaduais por Distrito Rodoviário Federal - 1998

(continuação)

Prefixo	Linha	Código da empresa	Número de viagens	Passageiros-Km transportados	Quilometragem percorrida	Movimento		
						Ida	Volta	Total
12 DRF - Goiás								
12-1178-00	SÃO LUÍS DE MONTES BELOS (GO) - PORTO VELHO (RO)	239	730	67.543.868	1.661.553	20.542	19.877	40.419
12-1178-61	SÃO LUÍS DE MONTES BELO (GO) - PORTO VELHO (RO)	239	310	23.223.023	705.591	5.148	9.562	14.710
12-1200-00	ANAPOLIS (GO) - RIO DE JANEIRO (RJ)	127	105	4.279.627	144.543	2.048	1.947	3.995
12-1307-00	GOIÂNIA (GO) - BARREIRAS (BA)	084	730	44.414.634	605.097	28.421	43.011	71.432
12-1316-00	GOIÂNIA (GO) - ARAGUARI (MG)	305	857	5.659.118	344.257	12.476	10.979	23.455
12-1335-00	PORANGATU (GO) - BRASÍLIA (DF)	087	288	14.803.601	151.632	12.583	15.534	28.117
12-1338-00	ANAPOLIS (GO) - RIO DE JANEIRO (RJ)	049	101	2.254.277	139.037	884	807	1.691
12-1357-00	GOIÂNIA (GO) - BELÉM (PA)	070	730	9.392.589	1.452.262	2.808	2.372	5.180
12-1357-61	GOIÂNIA (GO) - BELÉM (PA)	070	730	15.076.146	1.453.722	4.390	4.048	8.438
12-1358-00	ARAGUAINA (TO) - IMPERATRIZ (MA)	070	1.460	958.922	375.074	3.770	3.664	7.434
12-1358-61	ARAGUAINA (TO) - IMPERATRIZ (MA)	070	730	1.506.310	187.537	4.623	4.101	8.724
12-1360-00	GOIÂNIA (GO) - IMPERATRIZ (MA)	070	730	7.550.133	1.018.861	2.854	2.567	5.421
12-1360-61	GOIÂNIA (GO) - IMPERATRIZ (MA)	070	730	11.539.033	1.020.321	4.377	3.893	8.270
12-1361-00	GOIÂNIA (GO) - CONCEICAO DO ARAGUAINA (PA)	070	730	10.770.449	812.636	6.778	5.769	12.547
12-1502-00	GOIÂNIA (GO) - ARAGUAINA (TO)	070	730	18.000.930	840.376	15.019	13.627	28.646
12-1502-41	GOIÂNIA (GO) - ARAGUAINA (TO)	070	730	7.615.583	840.376	3.376	3.594	6.970
12-1502-61	GOIÂNIA (GO) - ARAGUAINA (TO)	070	1.460	25.751.149	1.680.752	20.261	17.609	37.870
12-1503-00	GOIÂNIA (GO) - COLINAS (TO)	070	730	8.872.903	764.602	14.483	11.578	26.061
12-1504-00	GOIÂNIA (GO) - CRISTALANDIA (TO)	070	730	7.713.382	572.393	9.741	11.562	21.303
12-1505-00	GOIÂNIA (GO) - DIANOPOLIS (TO) VIA NEROPOLIS	070	730	3.316.345	612.105	4.931	5.031	9.962
12-1505-61	GOIÂNIA (GO) - DIANOPOLIS (TO) VIA NEROPOLIS	070	730	4.480.752	612.105	5.464	6.263	11.727
12-1506-00	GOIÂNIA (GO) - FILADELFIA (TO)	070	730	7.520.257	921.625	10.972	12.105	23.077



4.1.2 - Movimento de passageiros em linhas interestaduais por Distrito Rodoviário Federal - 1998

(continuação)

Prefixo	Linha	Código da empresa	Número de viagens	Passageiros-Km transportados	Quilometragem percorrida	Movimento		Total
						Ida	Volta	
12 DRF - Goiás								
12-1507-00	GOIÂNIA (GO) - GUARAI (TO)	070	730	3 350.317	700.581	3.908	3.781	7.689
12-1508-00	GOIÂNIA (GO) - FORMOSO DO ARAGUAIA (TO)	070	730	4.765.791	456.907	5.603	8.625	14.228
12-1509-00	GOIÂNIA (GO) - GURUPI (TO)	070	730	4.118.475	449.169	5.765	4.854	10.619
12-1509-61	GOIÂNIA (GO) - GURUPI (TO)	070	730	5.626.603	449.169	5.688	5.312	11.000
12-1510-00	GOIÂNIA (GO) - MIRACEMA DO NORTE (TO)	070	730	5.292.721	656.489	4.541	5.099	9.640
12-1510-51	GOIÂNIA (GO) - MIRACEMA DO NORTE (TO)	070	288	575.199	258.998	487	479	966
12-1510-61	GOIÂNIA (GO) - MIRACEMA DO NORTE (TO)	070	730	8.125.244	656.489	7.393	7.573	14.966
12-1511-00	GOIÂNIA (GO) - MIRACEMA DO NORTE (TO)	070	730	4.344.599	583.635	3.154	2.869	6.023
12-1511-61	GOIÂNIA (GO) - PARAÍSO DO TOCANTINS (TO)	070	730	6.720.444	583.635	4.769	4.421	9.190
12-1512-00	GOIÂNIA (GO) - PARAÍSO DO TOCANTINS (TO)	070	730	4.225.350	730.730	6.149	5.766	11.915
12-1513-00	GOIÂNIA (GO) - PEDRO AFONSO (TO)	070	730	1.925.200	574.656	1.411	2.448	3.859
12-1513-00	GOIÂNIA (GO) - PORTO NACIONAL (TO) VIA NEROPOLIS	070	730	4.261.690	581.226	3.903	3.463	7.366
12-1513-01	GOIÂNIA (GO) - PORTO NACIONAL (TO) VIA ANAPOLIS	070	730	4.226.197	581.226	2.619	3.004	5.623
12-1513-42	GOIÂNIA (GO) - PORTO NACIONAL (TO) VIA ANAPOLIS	070	730	3.147.233	574.656	2.939	4.130	7.069
12-1513-61	GOIÂNIA (GO) - PORTO NACIONAL (TO)	070	730	6.554.280	581.226	5.828	5.274	11.102
12-1513-62	GOIÂNIA (GO) - PORTO NACIONAL (TO) VIA ANAPOLIS	070	730	11.298.836	955.059	12.519	11.092	23.611
12-1514-00	GOIÂNIA (GO) - TOCANTINOPOLIS (TO)	070	730	12.185.404	955.059	8.935	9.399	18.334
12-1514-61	GOIÂNIA (GO) - TOCANTINOPOLIS (TO)	070	730	1.969.131	482.676	3.806	3.920	7.726
12-1515-00	CERES (GO) - DIANOPOLIS (TO)	070	730	2.671.137	447.636	10.131	9.979	20.110
12-1516-00	CERES (GO) - PARAÍSO DO TOCANTINS (TO)	070	730	1.856.354	533.995	3.097	3.509	6.606
12-1517-00	PORANGATU (GO) - ARAGUAJINA (TO)	070	730	869.121	394.200	1.901	1.967	3.868
12-1518-00	PORANGATU (GO) - GUARAI (TO)	070	730	3.716.118	274.845	13.723	13.846	27.569
12-1519-00	PORANGATU (GO) - PORTO NACIONAL (TO)	070	730					



4.1.2 - Movimento de passageiros em linhas interestaduais por Distrito Rodoviário Federal - 1998

(continuação)

Prefixo	Linha	Código da empresa	Número de viagens	Passageiros-Km transportados	Quilometragem percorrida	Movimento		Total
						Ida	Volta	
12 DRF - Goiás								
12-1520-00	GOIÂNIA (GO) - PALMEROPOLIS (TO)	034	1 035	10 741 388	514 085	22 762	21 503	44 265
12-1521-00	GOIÂNIA (GO) - ARAGUACU (TO)	034	1 358	8 496 591	755 455	15 352	13 476	28 828
12-1522-20	GOIÂNIA (GO) - S. M. DO ARAGUAIA (GO) VIA ARAGUACU	034	1 242	8 177 264	712 784	34 517	33 182	67 699
12-1523-20	TROMBAS (GO) - PALMEROPOLIS (TO)	034	1 542	520 351	112 566	7 158	8 769	15 927
12-1524-20	MUTUNOPOLIS(GO) - S.M.ARAG.(GO) VIA ARAGUACU(TO)	034	2 037	3 133 610	340 383	30 620	35 575	66 195
12-1527-20	TROMBAS (GO) - JAU (TO)	034	732	439 847	69 540	8 837	7 623	16 460
12-1528-20	MON. ALEGRE DE GOIAS (GO) - AURORA DO NORTE (TO)	049	244	84 610	23 912	2 279	128	2 407
12-1531-00	GOIÂNIA (GO) - TAGUATINGA (TO)	362	572	12 373 820	420 191	16 480	16 085	32 565
12-1532-00	GOIÂNIA (GO) - ARRAIAS (TO)	362	107	2 304 464	77 554	1 885	2 067	3 952
12-1533-00	GOIÂNIA (GO) - PARANA (TO)	362	112	2 233 224	96 634	2 372	2 162	4 534
12-1534-20	CAMPOS BELOS (GO) - PARANA (TO)	362	212	578 261	33 962	2 813	2 817	5 630
12-1535-00	CAMPOS BELOS (GO) - ARRAIAS (TO)	362	626	146 431	13 897	3 316	3 280	6 596
12-1537-20	ARRAIAS (TO) - TAGUATINGA (TO) V CAMPOS BELOS(GO)	049	149	96 704	20 577	2 226	4	2 230
12-1538-20	ARRAIAS (TO) - DIANOPOLIS (TO) VIA CAMP. BELOS (GO)	049	184	139 541	50 011	2 818	27	2 845
12-1567-00	CALDAS NOVAS (GO) - RIO DE JANEIRO (RJ)	365	713	7 191 102	833 640	5 520	4 123	9 643
12-1567-01	CALDAS NOVAS (GO) - RIO DE JANEIRO (RJ)	365	730	24 567 533	849 136	18 102	15 435	33 537
12-1573-20	JUCARA (GO) - COCALINHO (MT)	447	730	653 442	176 514	1 662	3 121	4 783
12-1577-20	GOIÂNIA (GO) - ÁGUA BOA (MT)	377	1 460	21 997 446	902 718	33 284	32 460	65 744
12-1602-00	GOIÂNIA (GO) - SANTOS (SP)	305	1 035	18 319 333	1 033 137	10 198	11 088	21 286
12-1604-03	GOIÂNIA (GO) - RIO DE JANEIRO (RJ)	127	174	8 743 493	230 254	3 501	3 451	6 952
12-1604-64	GOIÂNIA (GO) - RIO DE JANEIRO (RJ)	127	440	19 461 407	582 252	8 723	8 864	17 587



4.1.2 - Movimento de passageiros em linhas interestaduais por Distrito Rodoviário Federal - 1998

(continuação)

Prefixo	Linha	Código da empresa	Número de viagens	Passageiros-Km transportados	Quilometragem percorrida	Movimento		Total
						Ida	Volta	
12 DRF - Goiás								
12-1622-20	BRASILIA (DF) - CATALÃO (GO)	033	1.460	3.239.246	463.112	5.097	5.115	10.212
12-1626-00	FORMOSA (GO) - SÃO PAULO (SP)	170	96	1.375.680	105.955	679	831	1.510
12-1626-61	FORMOSA (GO) - SÃO PAULO (SP)	170	730	790.448	805.701	481	437	918
12-1778-00	MINEIROS (GO) - SÃO PAULO (SP)	198	2.212	64.143.885	2.514.602	33.450	30.559	64.009
13 DRF - Paraíba								
13-0082-20	JOÃO PESSOA (PB) - RECIFE (PE)	037	10.939	38.574.084	1.406.755	160.144	139.810	299.954
13-0175-00	JOÃO PESSOA (PB) - RIO DE JANEIRO (RJ) VIA BR101/116	015	328	24.465.334	797.598	4.633	5.428	10.061
13-0175-61	JOÃO PESSOA (PB) - RIO DE JANEIRO (RJ)	015	250	18.417.696	607.925	3.774	3.800	7.574
13-0176-00	JOÃO PESSOA (PB) - RIO DE JANEIRO (RJ) V BR-101/116	127	328	32.674.753	797.598	6.627	6.810	13.437
13-0176-61	JOÃO PESSOA (PB) - RIO DE JANEIRO (RJ)	127	392	35.962.411	953.226	7.385	7.404	14.789
13-0183-00	PATOS (PB) - RIO DE JANEIRO (RJ) VIA BR-101	015	315	25.273.301	863.541	4.517	5.287	9.804
13-0186-00	CAMPINA GRANDE (PB) - SÃO PAULO (SP) VIA BR-116	015	1.301	110.909.901	3.554.983	17.839	22.923	40.762
13-0186-61	CAMPINA GRANDE (PB) - SÃO PAULO (SP)	015	235	18.592.837	642.138	3.525	3.280	6.805
13-0193-00	GUARABIRA (PB) - RIO DE JANEIRO (RJ)	015	916	73.144.568	2.361.998	14.683	13.683	28.366
13-0231-00	CAMPINA GRANDE (PB) - RIO DE JANEIRO (RJ) VIA BR-101	015	1.210	100.382.205	2.972.123	21.574	19.921	41.495
13-0231-61	CAMPINA GRANDE (PB) - RIO DE JANEIRO (RJ) VIA BR-101	015	43	3.020.841	105.621	472	771	1.243
13-0257-00	GUARABIRA (PB) - SÃO PAULO (SP) VIA J. PESSOA (PB)	015	700	60.093.216	1.998.360	7.859	13.467	21.326
13-0266-20	JOÃO PESSOA (PB) - GOIANA (PE)	037	730	1.483.206	42.194	13.595	12.066	25.661
13-0266-70	JOÃO PESSOA (PB) - GOIANA (PE)	037	385	624.818	22.253	5.979	4.831	10.810

4.1.2 - Movimento de passageiros em linhas interestaduais por Distrito Rodoviário Federal - 1998

(continuação)

Prefixo	Linha	Código da empresa	Número de viagens	Passageiros-Km transportados	Quilometragem percorrida	Movimento		Total
						Ida	Volta	
13 DRF - Paraíba								
13-0275-00	GUARABIRA (PB) - RECIFE (PE) VIA VIA NOVA - OITIZEIRA	015	71	339.343	15.514	1.025	530	1.555
13-0295-00	CAMPINA GRANDE (PB) - SURUBIM (PE)	223	728	2.679.087	101.629	19.125	20.186	39.311
13-0300-20	PATOS (PB) - GARANHUNS (PE)	127	536	2.582.112	156.941	7.285	7.307	14.592
13-0305-20	CAMPINA GRANDE (PB) - S. J. DO EGITO (PE) VIA PATOS	223	728	837.203	180.107	3.842	4.480	8.322
13-0305-21	CAMPINA GRANDE (PB) - SÃO JOSÉ DO EGITO (PE)	223	96	105.017	20.227	232	313	545
13-0890-00	CAMPINA GRANDE (PB) - BRASÍLIA (DF)	193	311	21.608.485	802.691	3.142	5.906	9.048
13-0890-01	GUARABIRA (PB) - BRASÍLIA (DF)	193	108	1.342.555	287.982	222	327	549
13-1001-00	JOÃO PESSOA (PB) - BRASÍLIA (DF)	193	208	3.228.172	544.482	748	636	1.384
13-1034-20	JOÃO PESSOA (PB) - GOIANA (PE) VIA ACAIS	037	3.903	12.278.090	256.037	101.289	85.877	187.166
13-1140-20	JOÃO PESSOA (PB) - NOVA CRUZ (RN)	390	4.389	28.173.314	810.209	79.251	78.205	157.456
13-1190-00	CAMPINA GRANDE (PB) - ARACAJU (SE)	127	30	690.743	17.628	567	769	1.336
13-1454-00	AREIA (PB) - RECIFE (PE)	015	34	186.259	8.925	394	407	801
14 DRF - Rio Grande do Norte								
14-0236-00	NATAL (RN) - BRASÍLIA (DF)	193	208	9.249.313	563.638	1.842	1.753	3.595
14-0236-02	NATAL (RN) - BRASÍLIA (DF) VIA MOSSORO	193	208	4.616.311	582.442	817	1.056	1.873
14-0238-20	CAICO (RN) - CAMPINA GRANDE (PB)	380	730	1.079.609	158.337	4.791	4.844	9.635
14-0255-00	NATAL (RN) - SÃO PAULO (SP)	127	396	45.592.250	1.156.756	8.037	7.825	15.862
14-0255-61	NATAL (RN) - SÃO PAULO (SP)	127	536	59.791.449	1.565.710	10.251	10.551	20.802
14-0291-20	CURRAIS NOVOS (RN) - CAMPINA GRANDE (PB)	380	730	244.199	155.417	1.055	1.049	2.104
14-0320-00	NATAL (RN) - RIO DE JANEIRO (RJ) VIA BR-116	127	392	39.206.646	1.019.435	7.457	7.619	15.076



4.1.2 - Movimento de passageiros em linhas interestaduais por Distrito Rodoviário Federal - 1998

(continuação)

Prefixo	Linha	Código da empresa	Número de viagens	Passageiros-Km transportados	Quilometragem percorrida	Movimento		Total
						Ida	Volta	
14 DRF - Rio Grande do Norte								
14-0320-61	NATAL (RN) - RIO DE JANEIRO (RJ)	127	536	53 317 501	1 393 922	10 241	10 261	20 502
14-0413-20	MOSSORO (RN) - SOUSA (PB) VIA PB-325	380	732	239 594	184 976	794	804	1 598
14-0902-20	PAU DOS FERROS (RN) - SOUZA (PB)	380	730	83 061	70 518	646	626	1 272
14-0951-00	NATAL (RN) - ARACAJU (SE)	127	568	14 549 013	498 931	11 311	10 899	22 210
14-0951-61	NATAL (RN) - ARACAJU (SE)	127	520	14 943 709	456 768	10 158	10 190	20 348
14-0960-20	MOSSORO (RN) - SOUSA (PB) VIA PAU DOS FERROS (RN)	380	730	253 338	189 435	1 114	1 093	2 207
14-1184-00	CURRAIS NOVOS (RN) - SÃO PAULO (SP) VIA PARELHAS	127	539	58 220 363	1 661 090	10 566	10 800	21 366
14-1201-00	MOSSORO (RN) - SÃO PAULO (SP) VIA RN117	127	410	42 399 724	1 206 794	8 378	8 268	16 646
14-1201-01	MOSSORO (RN) - SÃO PAULO (SP)	127	28	3 791 086	89 141	621	623	1 244
14-1201-61	MOSSORO (RN) - SÃO PAULO (SP) VIA RN-117	127	569	60 357 750	1 674 795	11 118	11 155	22 273
14-1202-00	NATAL (RN) - SÃO PAULO (SP)	135	370	30 860 697	1 085 210	5 226	5 389	10 615
14-1203-00	MOSSORO (RN) - RIO DE JANEIRO (RJ)	135	133	10 572 430	380 792	1 958	1 862	3 820
14-1204-00	NATAL (RN) - MACEIÓ (AL)	127	376	9 021 153	230 526	7 333	7 381	14 714
14-1204-61	NATAL (RN) - MACEIÓ (AL)	127	414	9 376 138	253 823	7 633	7 660	15 293
14-1482-00	NATAL(RN) - GOIÂNIA(GO)	193	209	4 883 009	607 020	1 049	720	1 769
15 DRF - Maranhão								
15-0441-00	LAGO DA PEDRA (MA) - TERESINA (PI)	127	886	542 946	285 646	911	837	1 748
15-0607-00	SÃO LUIS (MA) - BRASÍLIA (DF)	070	730	19 962 485	1 615 855	4 655	5 186	9 841
15-0607-61	SÃO LUIS (MA) - BRASÍLIA (DF)	070	730	30 952 731	1 615 855	7 193	8 097	15 290
15-0903-00	IMPERATRIZ (MA) - BRASÍLIA (DF)	070	730	6 591 327	1 098 869	2 379	2 839	5 218



4.1.2 - Movimento de passageiros em linhas interestaduais por Distrito Rodoviário Federal - 1998

(continuação)

Prefixo	Linha	Código da empresa	Número de viagens	Passageiros-Km transportados	Quilometragem percorrida	Movimento		Total
						Ida	Volta	
15 DRF - Maranhão								
15-0903-61	IMPERATRIZ (MA) - BRASÍLIA (DF)	070	730	10.668.397	1.098.869	3.674	5.015	8.689
15-1225-00	SÃO LUÍS (MA) - NATAL (RN) VIA CAMPINA GRANDE	028	730	7.463.092	1.305.021	4.799	3.946	8.745
15-1225-01	SÃO LUÍS (MA) - NATAL (RN)	028	730	8.095.011	1.339.623	6.118	5.139	11.257
15-1225-03	SÃO LUÍS (MA) - JOÃO PESSOA (PB)	028	730	9.569.674	1.192.090	4.595	4.041	8.636
15-1546-20	ACAILÂNDIA (MA) - PARAGOMINAS (PA)	410	4.560	17.079.757	1.088.472	71.574	73.123	144.697
15-1551-00	SÃO LUÍS (MA) - PARNAÍBA (PI)	070	730	128.135	363.905	167	201	368
16 DRF - Santa Catarina								
16-0004-00	PARAGUACU (SC) - RIO NEGRO (PR) VIA ITAIOPOLIS (SC)	060	730	344.564	33.288	6.560	2.134	8.694
16-0006-00	MAFRA (SC) - CURITIBA (PR)	060	3.650	14.432.994	439.460	62.228	59.292	121.520
16-0028-00	CANOINHAS (SC) - CURITIBA (PR)	060	694	899.474	119.923	3.638	4.345	7.983
16-0028-01	CANOINHAS (SC) - CURITIBA (PR)	060	1.154	3.752.215	199.411	10.999	11.799	22.798
16-0079-00	FLORIANÓPOLIS (SC) - PORTO ALEGRE (RS)	370	2.004	24.894.709	937.672	78.322	63.417	141.739
16-0079-01	FLORIANÓPOLIS (SC) - PORTO ALEGRE (RS)	370	535	9.197.510	250.327	9.422	10.235	19.657
16-0079-51	FLORIANÓPOLIS (SC) - P. ALEGRE (RS) V BR-101/290	370	287	2.385.354	134.287	2.591	2.507	5.098
16-0079-61	FLORIANÓPOLIS (SC) - PORTO ALEGRE (RS)	370	848	8.390.227	396.779	25.429	22.165	47.594
16-0080-00	LAGUNA (SC) - PORTO ALEGRE (RS)	370	305	3.548.814	110.593	8.278	7.563	15.841
16-0101-00	FLORIANÓPOLIS (SC) - PORTO ALEGRE (RS)	046	1.155	16.489.372	540.425	59.196	43.332	102.528
16-0101-01	FLORIANÓPOLIS (SC) - PORTO ALEGRE (RS)	046	743	11.449.513	347.650	12.827	11.643	24.470
16-0101-51	FLORIANÓPOLIS (SC) - PORTO ALEGRE (RS)	046	640	5.177.314	299.456	5.446	5.619	11.065
16-0101-61	FLORIANÓPOLIS (SC) - PORTO ALEGRE (RS)	046	2.728	41.736.212	1.276.431	44.782	44.417	89.199



4.1.2 - Movimento de passageiros em linhas interestaduais por Distrito Rodoviário Federal - 1998

(continuação)

Prefixo	Linha	Código da empresa	Número de viagens	Passageiros-Km transportados	Quilometragem percorrida	Movimento			
						Ida	Volta	Total	
16 DRF - Santa Catarina									
16-0102-00	CRICIÚMA (SC) - PORTO ALEGRE (RS)	046	926	7.618.431	274.652	22.142	19.558	41.700	
16-0102-01	CRICIÚMA (SC) - PORTO ALEGRE (RS)	046	778	7.432.796	230.755	12.503	12.557	25.060	
16-0103-00	TUBARAO (SC) - PORTO ALEGRE (RS)	046	1.077	9.670.676	360.903	20.724	30.873	51.597	
16-0103-01	TUBARAO (SC) - PORTO ALEGRE (RS)	046	1.671	18.538.067	559.952	26.294	29.027	55.321	
16-0105-20	ARARANGUA (SC) - TORRES (RS)	048	6.373	11.805.117	405.960	232.034	232.277	464.311	
16-0109-00	JOACABA (SC) - FRANCISCO BELTRAO (PR)	060	2.920	8.085.173	815.264	45.669	69.239	114.908	
16-0121-00	CRICIÚMA (SC) - PORTO ALEGRE (RS)	370	668	4.937.768	198.129	10.353	12.016	22.369	
16-0121-01	CRICIÚMA (SC) - PORTO ALEGRE (RS)	370	668	6.341.308	198.129	10.300	11.080	21.380	
16-0122-00	PORTO UNIÃO (SC) - CURITIBA (PR)	060	730	4.046.240	177.317	9.601	13.816	23.417	
16-0122-01	PORTO UNIÃO (SC) - CURITIBA (PR)	060	1.622	4.967.005	393.984	16.038	7.138	23.176	
16-0287-00	VIDEIRA (SC) - CURITIBA (PR) VIA LEBLON REGIS (SC)	060	730	71.779	253.748	147	84	231	
16-0366-00	CONCORDIA (SC) - ERECHIM (RS)	060	2.920	5.388.848	231.848	46.420	45.747	92.167	
16-0369-20	ITAPIRANGA (SC) - TOLEDO (PR)	165	1.252	8.512.375	472.380	47.243	47.752	94.995	
16-0373-20	ITAPIRANGA (SC) - FOZ DO IGUAÇU (PR) V S.M. D'OESTE	165	730	4.042.951	243.528	14.449	11.680	26.129	
16-0394-20	ARARANGUA (SC) - BOM JESUS (RS)	048	1.336	3.885.962	176.886	45.029	45.199	90.228	
16-0396-01	VIDEIRA (SC) - FRANCISCO BELTRAO (PR)	060	730	3.929.794	214.839	28.253	31.345	59.598	
16-0398-00	JOACABA (SC) - UNIÃO DA VITÓRIA (PR)	060	730	1.645.100	115.705	19.998	19.340	39.338	
16-0408-00	CHAPECO (SC) - CLEVELANDIA (PR)	060	1.252	2.384.452	152.118	33.464	40.839	74.303	
16-0410-00	CANOINHAS (SC) - SÃO MATEUS DO SUL (PR)	060	3.454	3.722.204	172.355	99.685	95.893	195.578	
16-0411-00	MARAVILHA (SC) - IRAI (RS)	060	1.460	1.733.185	109.646	24.952	29.509	54.461	
16-0425-00	CONCORDIA (SC) - MARCELINO RAMOS (RS)	060	1.460	623.827	86.870	6.167	6.926	13.093	
16-0595-00	SÃO MIGUEL D'OESTE (SC) - PATO BRANCO (PR)	060	1.460	3.702.158	207.758	43.982	42.991	86.973	



4.1.2 - Movimento de passageiros em linhas interestaduais por Distrito Rodoviário Federal - 1998

(continuação)

Prefixo	Linha	Código da empresa	Número de viagens	Passageiros-Km transportados	Quilometragem percorrida	Movimento		
						Ida	Volta	Total
16 DRF - Santa Catarina								
16-0656-00	CRICIÚMA (SC) - SÃO PAULO (SP)	052	273	3.296.908	251.433	2.922	1.505	4.427
16-0656-41	CRICIÚMA (SC) - SÃO PAULO (SP)	052	628	6.076.144	578.388	4.063	3.433	7.496
16-0656-51	CRICIÚMA (SC) - SÃO PAULO (SP)	052	28	286.344	25.788	179	209	388
16-0667-00	TUBARAO (SC) - SÃO PAULO (SP)	060	647	11.701.652	561.273	8.037	7.323	15.360
16-0667-51	TUBARAO (SC) - SÃO PAULO (SP)	060	734	7.306.918	636.745	4.903	4.881	9.784
16-0668-00	TUBARAO (SC) - SÃO PAULO (SP)	370	668	12.323.004	579.490	8.291	6.683	14.974
16-0689-00	BLUMENAU (SC) - SÃO PAULO (SP)	015	65	1.206.744	42.445	967	881	1.848
16-0689-41	BLUMENAU (SC) - SÃO PAULO (SP)	015	48	447.958	31.344	325	361	686
16-0689-61	BLUMENAU (SC) - SÃO PAULO (SP)	015	18	321.929	11.754	256	237	493
16-0699-00	BLUMENAU (SC) - SÃO PAULO (SP)	045	218	4.070.149	142.354	3.086	3.147	6.233
16-0699-01	BRUSQUE (SC) - SÃO PAULO (SP)	045	103	1.451.256	70.504	1.117	1.082	2.199
16-0699-41	BLUMENAU (SC) - SÃO PAULO (SP)	045	68	700.235	44.404	568	518	1.086
16-0699-42	BRUSQUE (SC) - SÃO PAULO (SP)	045	201	1.998.441	137.585	1.593	1.440	3.033
16-0699-44	BLUMENAU (SC) - SÃO PAULO (SP) VIA SANTOS	045	17	138.209	12.096	96	112	208
16-0699-62	BRUSQUE (SC) - SÃO PAULO (SP)	045	379	7.332.078	259.426	5.796	5.298	11.094
16-0804-00	TUBARAO (SC) - PORTO ALEGRE (RS)	370	668	5.357.782	223.847	14.795	12.491	27.286
16-0811-00	BALNEARIO DE CAMBORIU (SC) - CURITIBA (PR)	045	1.720	11.942.258	411.424	26.207	33.494	59.701
16-0811-02	BALNEARIO DE CAMBORIU (SC) - CURITIBA (PR)	045	122	731.713	29.182	1.632	1.427	3.059
16-0811-61	BALNEARIO CAMBORIU (SC) - CURITIBA (PR)	045	544	3.527.221	130.125	10.138	6.788	16.926
16-0831-00	ARARANGUA (SC) - PORTO ALEGRE (RS)	046	9	60.033	2.307	154	121	275
16-0832-00	ARARANGUA (SC) - PORTO ALEGRE (RS)	370	460	1.445.270	117.898	3.818	3.732	7.550
16-0860-00	CURITIBANOS (SC) - CURITIBA (PR)	060	96	339.870	30.394	961	696	1.657



4.1.2 - Movimento de passageiros em linhas interestaduais por Distrito Rodoviário Federal - 1998

(continuação)

Prefixo	Linha	Código da empresa	Número de viagens	Passageiros-Km transportados	Quilometragem percorrida	Movimento		
						Ida	Volta	Total
16 DRF - Santa Catarina								
16-0862-00	CHAPECO (SC) - SÃO PAULO (SP)	060	731	22.029.955	678.587	14.332	11.590	25.922
16-0862-41	CHAPECO (SC) - SÃO PAULO (SP)	060	354	5.819.377	328.618	4.325	3.258	7.583
16-0877-00	CAMPOS NOVOS (SC) - S. PAULO (SP) VIA CURITIBANOS	060	536	6.828.206	433.195	5.749	4.578	10.327
16-0877-51	CAMPOS NOVOS (SC) - S. PAULO (SP) VIA CURITIBANOS	060	60	350.433	48.492	262	292	554
16-0939-00	MARAVILHA (SC) - PALMAS (PR)	060	730	1.319.047	141.985	8.147	5.922	14.069
16-0940-00	JOACABA (SC) - CURITIBA (PR)	060	730	7.117.485	282.948	10.089	13.260	23.349
16-0941-20	ITAPIRANGA (SC) - MEDIANEIRA (PR)	165	730	4.477.849	199.728	41.342	43.666	85.008
16-0989-00	TUBARAO (SC) - CURITIBA (PR)	060	649	7.450.863	287.247	8.313	8.947	17.260
16-0990-00	TUBARAO (SC) - CURITIBA (PR)	370	225	518.146	99.585	635	599	1.234
16-1177-00	FLORIANÓPOLIS (SC) - OSORIO (RS)	370	242	1.190.285	88.935	5.945	5.075	11.020
16-1179-00	BALNEARIO CAMBORIU (SC) - SÃO PAULO (SP)	370	242	751.761	160.712	629	503	1.132
16-1180-00	TUBARAO(SC) - APARECIDA(SP)	370	68	1.856.152	71.393	1.113	1.078	2.191
16-1217-00	RIO DO SUL (SC) - SÃO PAULO (SP)	045	104	1.573.822	76.617	1.216	1.204	2.420
16-1217-41	RIO DO SUL (SC) - SÃO PAULO (SP)	045	362	2.858.563	266.685	2.282	2.134	4.416
16-1217-61	RIO DO SUL (SC) - SÃO PAULO (SP)	045	365	7.150.923	268.896	5.873	4.912	10.785
16-1218-00	JARAGUÁ DO SUL (SC) - SÃO PAULO (SP)	045	104	1.282.510	62.650	1.068	1.061	2.129
16-1218-41	JARAGUÁ DO SUL (SC) - SÃO PAULO (SP)	045	103	686.736	62.047	570	570	1.140
16-1219-00	FLORIANÓPOLIS (SC) - FOZ DO IGUAÇU (PR)	045	118	3.039.790	117.965	1.514	1.798	3.312
16-1219-01	RIO DO SUL (SC) - FOZ DO IGUAÇU (PR)	045	103	852.508	79.465	570	535	1.105
16-1219-61	FLORIANÓPOLIS (SC) - FOZ DO IGUAÇU (PR)	045	104	2.077.030	103.969	1.327	1.277	2.604
16-1222-61	BLUMENAU (SC) - FOZ DO IGUAÇU (PR)	045	675	10.823.018	584.550	7.859	6.140	13.999
16-1224-00	PORTO BELO (SC) - CURITIBA (PR)	045	682	4.306.957	180.866	8.020	11.076	19.096



4.1.2 - Movimento de passageiros em linhas interestaduais por Distrito Rodoviário Federal - 1998

(continuação)

Prefixo	Linha	Código da empresa	Número de viagens	Passageiros-Km transportados	Quilometragem percorrida	Movimento		Total
						Ida	Volta	
16 DRF - Santa Catarina								
16-1276-00	IMBITUBA (SC) - PORTO ALEGRE (RS)	046	8	88.784	3.113	258	231	489
16-1331-00	BALNEARIO CAMBORIU (SC) - SÃO PAULO (SP)	052	52	643.513	34.533	526	443	969
16-1332-00	ARARANGUA (SC) - SÃO PAULO (SP)	052	595	13.649.057	561.264	8.392	8.814	17.206
16-1332-01	ARARANGUA (SC) - SÃO PAULO (SP)	052	466	7.382.994	466.140	4.504	3.674	8.178
16-1332-02	ARARANGUA (SC) - CAMPINAS (SP)	052	128	2.528.768	132.147	1.968	1.922	3.890
16-1333-00	FLORIANÓPOLIS (SC) - FOZ DO IGUAÇU (PR)	052	1.182	34.905.992	1.148.195	22.681	30.211	52.892
16-1333-61	FLORIANÓPOLIS (SC) - FOZ DO IGUAÇU (PR)	052	186	4.281.374	180.680	2.957	2.678	5.635
16-1343-00	CURITIBA(PR)-CHAPECO(SC)	060	30	214.492	14.040	320	169	489
16-1344-01	SÃO MIGUEL DOESTE (SC) - CURITIBA (PR)	060	78	803.760	45.185	764	854	1.618
16-1345-00	CACADOR(SC) - CURITIBA(PR)	060	730	4.995.581	228.855	8.064	10.396	18.460
16-1346-00	BALNEARIO CAMBORIU (SC) - SÃO PAULO (SP)	060	650	10.520.672	431.665	9.160	6.682	15.842
16-1347-00	TUBARAO (SC) - CAMPINAS (SP)	060	730	13.112.772	698.318	8.324	8.472	16.796
16-1349-00	JOACABA (SC) - SÃO PAULO (SP)	060	533	11.832.971	444.096	10.779	6.779	17.558
16-1349-01	JOACABA (SC) - CAMPINAS (SP)	060	192	3.675.081	177.082	3.518	1.948	5.466
16-1349-51	JOACABA (SC) - SÃO PAULO (SP)	060	522	6.016.302	434.930	4.916	3.778	8.694
16-1380-20	SÃO MIGUEL DO OESTE(SC) - FOZ DO IGUAÇU(PR)	165	626	3.178.867	166.579	11.284	10.374	21.658
16-1444-00	JARAGUÁ DO SUL (SC) - SÃO PAULO (SP)	015	34	506.921	20.482	427	436	863
16-1444-61	JARAGUÁ DO SUL (SC) - SÃO PAULO (SP)	015	2	12.650	1.205	10	11	21
16-1455-00	RIO DO SUL (SC) - SÃO PAULO (SP)	015	47	903.540	34.625	572	729	1.301
16-1455-51	RIO DO SUL (SC) - SÃO PAULO (SP)	015	251	2.110.339	184.912	1.301	1.769	3.070
16-1455-61	RIO DO SUL (SC) - SÃO PAULO (SP)	015	303	5.535.410	223.220	3.116	4.735	7.851
16-1739-00	FLORIANÓPOLIS (SC) - FRANCISCO BELTRAO (PR)	060	681	6.175.958	494.134	5.197	4.978	10.175



4.1.2 - Movimento de passageiros em linhas interestaduais por Distrito Rodoviário Federal - 1998

(continuação)

Prefixo	Linha	Código da empresa	Número de viagens	Passageiros-Km transportados	Quilometragem percorrida	Movimento		Total
						Ida	Volta	
16 DRF - Santa Catarina								
16-1740-00	CACADOR (SC) - CASCAVEL (PR)	060	730	2.373.615	328.719	5.539	2.293	7.832
16-9992-00	FLORIANÓPOLIS (SC) - CAMPO GRANDE (MS)	133	998	21.414.754	1.566.261	9.246	9.340	18.586
16-9993-00	FLORIANÓPOLIS (SC) - CAMPO GRANDE (MS)	370	668	6.544.275	1.048.359	2.627	2.948	5.575
17 DRF - Espírito Santo								
17-0029-00	VITÓRIA (ES) - RIO DE JANEIRO (RJ) VIA BR-101	015	2.930	54.852.057	1.486.682	58.416	54.459	112.875
17-0029-41	VITÓRIA (ES) - RIO DE JANEIRO (RJ) VIA BR-101	015	614	5.463.683	311.544	5.540	5.228	10.768
17-0029-61	VITÓRIA (ES) - RIO DE JANEIRO (RJ) VIA BR-101	015	4.709	87.552.328	2.389.347	88.852	87.072	175.924
17-0146-00	C. DO ITAPEMIRIM (ES) - RIO DE JANEIRO (RJ) VIABR101	015	1.032	12.979.098	405.473	16.745	17.303	34.048
17-0146-41	CACHOEIRO DO ITAPEMIRIM (ES) - RIO DE JANEIRO (RJ)	015	5	23.181	1.965	29	30	59
17-0146-61	CACHOEIRO DO ITAPEMIRIM (ES) - RIO DE JANEIRO (RJ)	015	2.788	37.652.375	1.095.405	46.971	49.998	96.969
17-0148-00	CASTELO (ES) - RIO DE JANEIRO (RJ)-VIA TERESOPOLIS	015	479	6.033.938	220.292	6.917	7.534	14.451
17-0209-00	VITÓRIA (ES) - S. PAULO (SP) VIA PTE. PRES. C. SILVA	015	1.304	44.014.770	1.217.675	23.517	25.362	48.879
17-0209-41	VITÓRIA (ES) - S. PAULO (SP) VIA PTE. PRES. C. SILVA	015	604	9.167.266	564.015	5.014	5.191	10.205
17-0209-61	VITÓRIA (ES) - SÃO PAULO (SP)	015	1.353	42.264.192	1.263.431	23.420	22.141	45.561
17-0211-00	GUARAPARI (ES) - RIO DE JANEIRO (RJ)VIAES-060/BR-101	015	2.007	32.204.958	963.962	37.819	34.243	72.062
17-0211-61	GUARAPARI (ES) - RIO DE JANEIRO (RJ)	015	807	12.252.833	387.602	12.316	13.195	25.511
17-0226-00	VITÓRIA (ES) - NITERÓI (RJ) VIABR 101	023	107	1.672.080	52.944	2.617	797	3.414
17-0226-61	VITÓRIA (ES) - NITERÓI (RJ) VIA. BR-101	023	876	15.902.377	433.445	14.143	17.996	32.139
17-0258-00	AFONSO CLAUDIO (ES) - S. PAULO (SP)VIA C.ITAPEMIRIM	015	673	12.147.637	625.015	10.706	7.017	17.723
17-0258-01	AFONSO CLAUDIO (ES) - SÃO PAULO (SP)	015	91	1.444.925	85.758	828	1.279	2.107



4.1.2 - Movimento de passageiros em linhas interestaduais por Distrito Rodoviário Federal - 1998

(continuação)

Prefixo	Linha	Código da empresa	Número de viagens	Passageiros-Km transportados	Quilometragem percorrida	Movimento			
						Ida	Volta	Total	
17 DRF - Espírito Santo									
17-0258-61	AFONSO CLAUDIO (ES) - S. PAULO (SP)VIA:ITAPEMIRIM	015	187	3.783.570	173.667	3.329	2.164	5.493	
17-0268-00	VITÓRIA (ES) - SALVADOR (BA) VIA BR-101	015	296	10.616.191	346.350	5.076	4.253	9.329	
17-0268-61	VITÓRIA (ES) - SALVADOR (BA) VIA BR-101	015	527	15.689.629	616.643	7.319	6.461	13.780	
17-0301-00	COLATINA (ES) - RIO DE JANEIRO (RJ) VIA BR-101	015	241	5.266.693	153.951	3.575	5.194	8.769	
17-0309-00	GUARAPARI (ES) - B. HORIZONTE (MG) VIA J. MONLEVADE	127	783	17.194.852	456.881	17.315	17.003	34.318	
17-0309-41	GUARAPARI (ES) - BELO HORIZONTE (MG)	127	652	6.822.501	380.442	6.540	6.836	13.376	
17-0309-61	GUARAPARI (ES) - BELO HORIZONTE (MG)	127	568	11.970.167	331.428	11.303	11.366	22.669	
17-0337-00	C. DO ITAPEMIRIM (ES) - SÃO PAULO (SP) VIA MUQUI	015	52	630.254	40.529	435	512	947	
17-0367-20	GUACUI (ES) - CARANGOLA (MG)	335	3.650	6.459.960	244.185	126.761	153.510	280.271	
17-0384-20	COLATINA (ES) - MANTENA (MG) VIA S. DOMINGOS (ES)	194	764	535.607	107.953	3.564	3.564	7.128	
17-0387-20	GUACUI (ES) - NATIVIDADE (RJ)	335	1.460	1.194.618	94.608	22.847	31.402	54.249	
17-0518-20	NOVA VENECIA (ES) - NANUQUE (MG)	194	1.500	706.509	234.450	3.563	3.563	7.126	
17-0551-00	SÃO MATEUS (ES) - NANUQUE (MG) VIA MONTANHA (ES)	194	802	644.668	144.039	3.564	3.564	7.128	
17-0555-00	VITÓRIA (ES) - ITABUNA (BA) VIA BR-101	194	758	3.055.435	555.159	3.564	3.564	7.128	
17-0555-03	VITÓRIA (ES) - ITABUNA (BA) VIA COLATINA	194	750	3.145.058	618.000	3.564	3.564	7.128	
17-0555-51	VITÓRIA (ES) - ITABUNA (BA)	194	25	3.434.578	18.310	3.563	3.563	7.126	
17-0560-00	S. MATEUS (ES) - NANUQUE (MG) VIA C. DA BARRA (ES)	194	1.500	562.066	219.450	3.564	3.564	7.128	
17-0561-00	SÃO MATEUS (ES) - ITAMARAJU (BA)	194	2.362	751.360	518.695	3.564	3.564	7.128	
17-0562-20	BARRA DE SÃO FRANCISCO (ES) - NANUQUE (MG)	272	92	22.171	17.756	369	399	768	
17-0563-20	COLATINA (ES) - MANTENA (MG) VIA PANCAS (ES)	272	253	974.408	40.176	12.009	13.851	25.860	
17-0564-20	BARRA DE SÃO FRANCISCO (ES) - ATAIEIA (MG)	272	82	15.469	10.143	186	177	363	
17-0565-20	ECOPORANGA (ES) - CARLOS CHAGAS (MG)	272	101	122.982	10.716	1.715	1.489	3.204	



4.1.2 - Movimento de passageiros em linhas interestaduais por Distrito Rodoviário Federal - 1998

(continuação)

Prefixo	Linha	Código da empresa	Número de viagens	Passageiros-Km transportados	Quilometragem percorrida	Movimento			
						Ida	Volta	Total	
17 DRF - Espírito Santo									
17-0566-20	IUNA (ES) - MANHUMIRIM (MG)	415	730	845.969	53.436	15.647	13.184	28.831	
17-0566-21	IUNA (ES) - REDUTO (MG) VIA MG-111	415	1.460	1.444.917	126.874	17.280	16.370	33.650	
17-0592-20	BARRA DE SÃO FRANCISCO (ES) - MANTENA (MG)	272	12.424	1.833.471	203.754	60.354	51.443	111.797	
17-0593-00	VITÓRIA (ES) - NANUQUE (MG)	194	418	2.146.348	162.811	3.564	3.564	7.128	
17-0593-02	VITÓRIA (ES) - POSTO DA MATA (BA)	194	244	1.648.976	80.300	3.564	3.564	7.128	
17-0593-51	VITÓRIA (ES) - NANUQUE (MG)	194	26	1.988.215	10.127	3.565	3.565	7.130	
17-0594-20	S. J. DO CALÇADO (ES) - B. JESUS DO ITABAPOANA (RJ)	282	6.570	1.427.068	352.152	37.235	36.413	73.648	
17-0594-21	S. J. DO CALÇADO (ES) - B. JESUS DO ITABAPOANA (RJ)	282	2.920	251.473	54.020	11.912	11.342	23.254	
17-0594-22	SÃO JOSÉ DO CALÇADO (ES) - SANTA MARIA (RJ)	282	2.190	2.373.646	126.801	53.455	52.112	105.567	
17-0671-00	S. MATEUS (ES) - NANUQUE (MG) VIA POSTO. DA MATA	194	760	713.139	131.480	3.564	3.564	7.128	
17-0763-70	IBATIBA (ES) - LAJINHA (MG)	415	4.380	4.105.362	100.740	92.999	85.495	178.494	
17-0795-00	C. DO ITAPEMIRIM (ES) - RIO DE JANEIRO (RJ) V MUQUI	015	1.073	14.417.191	444.007	18.468	19.739	38.207	
17-0799-00	VITÓRIA (ES) - CAMPOS (RJ)	015	1.040	8.068.306	248.144	12.142	22.297	34.439	
17-0800-00	IUNA (ES) - SÃO PAULO (SP) VIA CARANGOLA (MG)	015	503	9.233.179	420.709	6.554	7.399	13.953	
17-0803-00	VITÓRIA (ES) - VIA DA CONQUISTA (BA) VIA BR-101/116	015	322	6.548.139	300.587	5.311	4.712	10.023	
17-0803-01	VITÓRIA (ES) - TEOFILO OTONI (MG)	015	127	1.903.435	69.634	1.747	2.034	3.781	
17-0871-00	VITÓRIA (ES) - EUNAPOLIS (BA)	194	744	2.105.665	392.534	3.564	3.564	7.128	
17-0878-00	VITÓRIA (ES) - RIO DE JANEIRO (RJ) VIA VIA VELHA (ES)	023	1.239	23.450.276	646.015	24.670	24.678	49.348	
17-0878-41	VITÓRIA (ES) - RIO DE JANEIRO (RJ) VIA VIA VELHA (ES)	023	601	4.932.779	313.361	4.988	4.779	9.767	
17-0878-61	VITÓRIA (ES) - RIO DE JANEIRO (RJ) VIA VIA VELHA (ES)	023	1.838	37.039.509	958.333	38.598	33.666	72.264	
17-0897-00	VITÓRIA (ES) - B. HORIZONTE (MG) VIA J. MONLEVADE	015	779	15.168.501	414.428	17.157	12.361	29.518	
17-0897-61	VITÓRIA (ES) - BELO HORIZONTE (MG)	015	869	14.469.461	462.308	14.333	13.792	28.125	

4.1.2 - Movimento de passageiros em linhas interestaduais por Distrito Rodoviário Federal - 1998

(continuação)

Prefixo	Linha	Código da empresa	Número de viagens	Passageiros-Km transportados	Quilometragem percorrida	Movimento		Total
						Ida	Volta	
17 DRF - Espírito Santo								
17-0898-00	VITÓRIA (ES) - B. HORIZONTE (MG) VIA J. MONLEVADE	127	1.002	19.575.231	533.064	19.344	19.646	38.990
17-0898-61	VITÓRIA (ES) - BELO HORIZONTE (MG)	127	536	10.525.075	285.152	10.748	10.215	20.963
17-0933-00	VITÓRIA (ES) - MANHUMIRIM (MG)	194	749	874.396	171.371	3.564	3.564	7.128
17-0935-00	GUACUI (ES) - RIO DE JANEIRO (RJ)	015	138	1.659.915	51.819	2.439	2.016	4.455
17-0970-00	VITÓRIA (ES) - TEIXEIRA DE FREITAS (BA)	194	300	1.969.054	111.330	3.564	3.564	7.128
17-0982-01	SÃO MATEUS (ES) - SÃO PAULO (SP)	127	28	1.382.737	32.374	610	627	1.237
17-1006-00	GUARAPARI (ES) OURO PRETO (MG)	015	319	4.388.191	160.457	4.700	5.136	9.836
17-1007-00	GUARAPARI (ES) - OURO PRETO (MG)	127	392	6.443.923	197.176	7.802	7.406	15.208
17-1097-00	LINHARES (ES) - TEIXEIRA DE FREITAS (BA)	194	758	921.519	178.888	3.564	3.564	7.128
17-1103-00	VITÓRIA (ES) - GOVIA VALADARES (MG) VIA SERRA	194	2.302	1.510.413	840.230	3.564	3.564	7.128
17-1103-03	VITÓRIA (ES) - AIMORES (MG)	194	27	781.101	5.187	3.564	3.564	7.128
17-1103-04	VITÓRIA (ES)-GOVIA VALADARES (MG) VIANOVA ALMEIDA	194	86	2.166.889	34.581	3.564	3.564	7.128
17-1119-00	SÃO MATEUS (ES) - RIO DE JANEIRO (RJ)	127	256	6.353.587	186.829	4.917	5.080	9.997
17-1119-01	SÃO MATEUS (ES) - CAMPOS (RJ)	127	27	531.994	12.447	561	593	1.154
17-1119-61	SÃO MATEUS (ES) - RIO DE JANEIRO (RJ)	127	516	13.007.860	376.577	10.348	10.119	20.467
17-1162-20	PEDRO CANARIO (ES) - NANUQUE (MG)	426	730	1.188.810	83.220	12.989	12.794	25.783
17-1163-20	PEDRO CANARIO(ES) - CRUZELANDIA(BA) V ITABATA(BA)	426	730	1.215.295	50.370	15.314	14.898	30.212
17-1187-00	LINHARES (ES) - RIO DE JANEIRO (RJ)	127	27	771.347	17.399	622	575	1.197
17-1205-00	NOVA ALMEIDA (ES) - B. HORIZONTE (MG) VIA J. MONLEVADE	127	532	11.441.752	306.166	10.708	10.192	20.900
17-1205-61	NOVA ALMEIDA (ES) - BELO HORIZONTE (MG)	127	545	13.779.527	313.648	12.715	12.462	25.177
17-1391-20	NOVA VENECIA (ES) - NANUQUE (MG)	194	20	555.298	2.908	3.564	3.564	7.128
17-1392-00	VITÓRIA (ES) - ITAMARAJU (BA)	194	470	1.800.702	204.967	3.564	3.564	7.128

4.1.2 - Movimento de passageiros em linhas interestaduais por Distrito Rodoviário Federal - 1998

(continuação)

Prefixo	Linha	Código da empresa	Número de viagens	Passageiros-Km transportados	Quilometragem percorrida	Movimento		Total
						Ida	Volta	
17 DRF - Espírito Santo								
17-1392-01	VITÓRIA (ES) - ITAMARAJU (BA)	194	319	2.225.312	159.341	3.563	3.563	7.126
17-1393-01	CACHOEIRO DO ITAPEMIRIM (ES) - ILHÉUS (BA)	194	122	4.195.839	110.715	3.564	3.564	7.128
17-1394-00	VITÓRIA (ES) - CARLOS CHAGAS (MG)	194	360	1.823.940	158.868	3.564	3.564	7.128
17-1394-01	VITÓRIA (ES) - ATALEIA (MG)	194	26	2.267.270	13.190	3.564	3.564	7.128
17-1395-00	VITÓRIA (ES) - LAJINHA (MG)	194	782	681.963	143.419	3.563	3.563	7.126
17-1396-20	PEDRO CANARIO (ES) - POSTO. DA MATA (BA)	194	764	292.818	46.375	3.564	3.564	7.128
17-1397-00	VITÓRIA (ES) - PORTO SEGURO (BA)	194	66	2.753.619	38.933	3.564	3.564	7.128
17-1397-01	GUARAPARI (ES) - PORTO SEGURO (BA)	194	75	2.662.032	48.368	3.564	3.564	7.128
17-1397-51	VITÓRIA (ES) - PORTO SEGURO (BA)	194	81	2.984.853	47.782	3.566	3.566	7.132
17-1397-61	VITÓRIA (ES) - PORTO SEGURO (BA)	194	1.494	2.735.232	881.311	3.564	3.564	7.128
17-1397-62	GUARAPARI (ES) - PORTO SEGURO (BA)	194	126	3.349.011	81.257	3.563	3.563	7.126
17-1398-00	VITÓRIA (ES) - CARANGOLA (MG)	194	764	1.226.157	220.567	3.564	3.564	7.128
17-1399-00	VITÓRIA (ES) - MEDEIROS NETO (BA)	194	463	1.809.987	198.071	3.565	3.565	7.130
17-1458-00	ALEGRE (ES) - RIO DE JANEIRO (RJ)	015	436	5.612.574	173.397	7.674	6.747	14.421
17-1459-00	VITÓRIA (ES) - SÃO JOSÉ DOS CAMPOS (SP)	015	810	14.556.656	682.263	12.725	9.165	21.890
17-1460-00	VITÓRIA (ES) - SÃO PAULO (SP) VIAMARATAIZES	023	399	11.383.454	384.117	6.739	6.612	13.351
17-1460-61	VITÓRIA (ES) - SÃO PAULO (SP) VIA MARATAIZES	023	62	826.210	59.687	531	411	942
17-1461-00	COLATINA (ES) - SÃO PAULO (SP)	015	103	2.716.129	109.716	1.137	1.817	2.954
17-1461-61	COLATINA (ES) - SÃO PAULO (SP)	015	738	23.266.679	786.118	12.321	12.216	24.537
17-1462-00	VITÓRIA (ES) - NITERÓI (RJ)	015	1.785	18.797.701	918.383	32.080	28.007	60.087
17-1464-00	NOVA VENECIA (ES) - RIO DE JANEIRO (RJ) VIA BR-101	015	728	17.193.203	553.353	12.377	14.293	26.670
17-1464-61	NOVA VENECIA (ES) - RIO DE JANEIRO (RJ) VIA BR-101	015	69	1.605.048	52.447	1.272	1.209	2.481

4.1.2 - Movimento de passageiros em linhas interestaduais por Distrito Rodoviário Federal - 1998

(continuação)

Prefixo	Linha	Código da empresa	Número de viagens	Passageiros-Km transportados	Quilometragem percorrida	Movimento		Total
						Ida	Volta	
17 DRF - Espírito Santo								
17-1465-00	CACHOEIRO DO ITAPEMIRIM (ES) - SÃO PAULO (SP)	015	168	2.586.319	137.172	1.977	1.977	3.954
17-1465-61	C. DO ITAPEMIRIM (ES) - SÃO PAULO (SP) VIA MUQUI	015	649	13.215.838	529.909	10.476	10.472	20.948
17-1466-00	N. ALMEIDA(ES) - B. HORIZONTE(MG)VIAJ.MONLEVADE	015	250	4.851.261	143.875	4.942	3.723	8.665
17-1466-61	NOVA ALMEIDA (ES) - BELO HORIZONTE (MG)	015	575	10.465.631	330.913	9.874	8.974	18.848
17-1467-00	CACHOEIRO DO ITAPEMIRIM(ES) - NITERÓI(RJ)	015	99	1.057.191	39.600	1.248	1.542	2.790
17-1545-20	COLATINA (ES) - RESPLENDOR (MG) VIA PANCAS	272	2.805	4.861.983	293.123	53.748	43.869	97.617
17-1545-21	COLATINA (ES) - RESPLENDOR (MG) VIA BAIXO GUANDU	272	104	27.677	12.938	386	412	798
17-1631-00	GUARAPARI (ES) - GOVERNADOR VALADARES (MG)	194	79	2.099.850	33.378	3.564	3.564	7.128
17-1631-61	GUARAPARI (ES) - GOVERNADOR VALADARES (MG)	194	324	2.306.920	136.890	3.564	3.564	7.128
17-1632-00	COLATINA (ES) - GOVERNADOR VALADARES (MG)	194	771	900.601	181.031	3.564	3.564	7.128
17-1686-00	AFONSO CLAUDIO (ES) - RIO DE JANEIRO (RJ)	015	784	11.665.756	428.613	12.170	13.788	25.958
17-1687-00	MARATAÍZES (ES) - RIO DE JANEIRO (RJ)	015	453	7.742.060	207.157	9.792	7.168	16.960
17-1688-00	IUNA (ES) - RIO DE JANEIRO (RJ)	015	768	10.290.403	341.990	13.370	11.851	25.221
17-1693-00	VITÓRIA (ES) - SÃO PAULO (SP)	015	64	1.735.000	59.763	1.098	760	1.858
17-1724-00	COLATINA (ES) - PORTO VELHO (RO)	194	100	26.471.254	371.370	3.564	3.564	7.128
17-1725-00	COLATINA (ES) - PORTO VELHO (RO)	370	114	14.112.060	423.362	1.896	1.904	3.800
17-1728-00	COLATINA (ES) - PORTO VELHO (RO)	127	144	21.119.812	534.773	2.857	2.830	5.687
17-1729-00	COLATINA (ES) - PORTO VELHO (RO)	015	24	861.578	89.129	129	103	232
17-1730-00	COLATINA (ES) - PORTO VELHO (RO)	249	744	5.347.728	2.762.993	1.047	393	1.440
17-1733-00	COLATINA (ES) - PORTO VELHO (RO)	342	136	1.634.028	505.063	228	212	440
17-2001-00	CONCEICAO DA BARRA (ES) - BELO HORIZONTE (MG)	194	31	3.629.567	21.793	3.564	3.564	7.128



4.1.2 - Movimento de passageiros em linhas interestaduais por Distrito Rodoviário Federal - 1998

(continuação)

Prefixo	Linha	Código da empresa	Número de viagens	Passageiros-Km transportados	Quilometragem percorrida	Movimento			
						Ida	Volta	Total	
18 DRF - Piauí									
18-0318-00	TERESINA (PI) - GOIÂNIA (GO) VIA BR-343/135	070	730	9.617.019	1.409.484	2.252	3.407	5.659	
18-0318-01	PARNAIBA (PI) - GOIÂNIA (GO)	070	730	20.110.633	1.653.669	4.918	5.293	10.211	
18-0318-02	FLORIANO (PI) - BRASÍLIA (DF)	070	730	3.921.674	1.107.483	1.192	1.411	2.603	
18-0318-03	TERESINA (PI) - BRASÍLIA (DF)	070	730	21.509.763	1.267.426	5.535	7.330	12.865	
18-0318-62	PARNAIBA (PI) - GOIÂNIA (GO)	070	730	30.967.391	1.653.669	7.616	8.126	15.742	
18-0318-63	FLORIANO (PI) - BRASÍLIA (DF)	070	730	6.134.993	1.107.483	1.828	2.229	4.057	
18-0318-64	TERESINA (PI) - BRASÍLIA (DF)	070	730	13.860.924	1.267.426	4.232	4.205	8.437	
18-0354-20	TERESINA (PI) - BALSAS (MA)	070	1.460	2.458.932	918.048	5.156	3.469	8.625	
18-0354-61	TERESINA (PI) - BALSAS (MA)	070	730	3.950.992	459.024	8.049	5.622	13.671	
18-0417-20	FLORIANO (PI) - SÃO LUÍS (MA)	070	730	2.486.845	501.145	8.013	7.513	15.526	
18-0418-20	FLORIANO (PI) - IMPERATRIZ (MA) VIA CAROLINA (MA)	070	730	4.886.815	586.409	8.934	7.683	16.617	
18-0418-21	FLORIANO (PI) - CAROLINA (MA)	070	730	1.904.526	425.809	2.119	2.676	4.795	
18-0439-20	TERESINA (PI) - POCAO DE PEDRA (MA)	225	1.460	5.873.508	543.120	8.243	7.546	15.789	
18-0487-00	TERESINA (PI) - PETROLINA (PE)	249	1.488	10.601.857	938.928	17.476	25.396	42.872	
18-0718-61	TERESINA (PI) - TIMON (MA)	298	1.398	220.915	44.456	3.473	3.474	6.947	
18-0718-70	TERESINA (PI) - TIMON (MA)	298	301.740	195.839.759	9.595.332	3.079.240	3.079.243	6.158.483	
18-0754-70	FLORIANO (PI) - BARAO DE GRAJAU (MA)	070	10.950	103.322	83.220	7.205	6.390	13.595	
18-0883-01	TERESINA (PI) - BELÉM (PA)	015	31	560.881	29.847	277	326	603	
18-0953-00	TERESINA (PI) - BRASÍLIA (DF)	070	730	24.434.739	1.551.761	7.763	7.900	15.663	
18-0953-01	TERESINA (PI) - ARAGUAINA (GO)	070	730	959.695	640.429	809	648	1.457	
18-0953-02	TERESINA (PI) - BRASÍLIA (DF)	070	730	11.054.408	1.605.343	5.948	5.987	11.935	
18-0953-61	TERESINA (PI) - BRASÍLIA (DF)	070	730	19.171.134	1.551.761	4.913	5.899	10.812	

4.1.2 - Movimento de passageiros em linhas interestaduais por Distrito Rodoviário Federal - 1998

(continuação)

Prefixo	Linha	Código da empresa	Número de viagens	Passageiros-Km transportados	Quilometragem percorrida	Movimento		Total
						Ida	Volta	
18 DRF - Piauí								
18-1019-20	TERESINA (PI) - SÃO JOÃO DOS PATOS (MA)	070	730	317.902	231.264	514	1.034	1.548
18-1019-21	TERESINA (PI) - PARAIBANO (MA)	070	730	2.106.497	256.595	3.633	5.864	9.497
18-1071-00	TERESINA (PI) - ZE DOCA (MA)	306	728	4.845.597	308.454	13.801	13.813	27.614
19 DRF - Mato Grosso do Sul								
19-0265-00	C. GRANDE (MS) - R. DE JANEIRO (RJ) VIA PR. PRUDENTE	238	2.332	76.845.883	3.420.111	37.189	36.886	74.075
19-0265-65	CAMPO GRANDE (MS) - R. DE JANEIRO (RJ) VIA S PAULO	238	484	16.960.939	709.834	7.757	7.775	15.532
19-0630-20	SELVIRIA (MS) - ILHA SOLTEIRA (SP)	325	2.296	1.437.929	42.476	39.412	40.474	79.886
19-0684-00	CAMPO GRANDE (MS) - LONDRINA (PR)	133	746	14.120.998	518.918	10.941	11.621	22.562
19-0684-51	CAMPO GRANDE (MS) - LONDRINA (PR)	133	486	6.840.530	338.062	4.903	4.931	9.834
19-0732-00	CAMPO GRANDE (MS) - GOIÂNIA (GO) VIA BR-153	325	737	22.642.164	857.131	19.620	18.679	38.299
19-0732-02	CAMPO GRANDE (MS) - GOIÂNIA (GO)	325	737	19.800.309	664.627	11.567	11.050	22.617
19-0732-03	CAMPO GRANDE (MS) - TAGUATINGA (DF)	325	736	28.829.525	990.509	18.148	17.498	35.646
19-0732-04	CAMPO GRANDE (MS) - GOIÂNIA (GO) VIA BR158/SP294	325	734	16.679.939	959.118	22.095	16.700	38.795
19-0732-05	CAMPO GRANDE (MS) - GOIÂNIA (GO) VIA UBERLÂNDIA	325	730	19.108.975	918.413	20.275	20.095	40.370
19-0735-00	CAMPO GRANDE (MS) - BRASÍLIA (DF) VIA BR262	133	756	16.213.425	1.051.294	10.274	10.670	20.944
19-0735-01	SÃO JOSÉ DO RIO PRETO (SP) - UBERLÂNDIA (MG)	133	486	5.318.195	170.829	7.619	7.511	15.130
19-0735-02	CAMPO GRANDE (MS) - BRASÍLIA (DF)	133	1.244	30.901.991	1.875.703	19.260	23.532	42.792
19-0735-51	PRESIDENTE PRUDENTE (SP) - BRASÍLIA (DF)	133	496	8.398.032	517.725	5.803	5.919	11.722
19-0745-00	CAMPO GRANDE (MS) - CUIABÁ (MT)	238	4.380	62.419.854	3.115.056	62.283	63.345	125.628
19-0745-51	CAMPO GRANDE (MS) - CUIABÁ (MT)	238	730	6.335.082	519.176	4.982	5.242	10.224

4.1.2 - Movimento de passageiros em linhas interestaduais por Distrito Rodoviário Federal - 1998

(continuação)

Prefixo	Linha	Código da empresa	Número de viagens	Passageiros-Km transportados	Quilometragem percorrida	Movimento			Total
						Ida	Volta	Total	
19 DRF - Mato Grosso do Sul									
19-0746-00	CAMPO GRANDE (MS) - CUIABÁ (MT)	133	1.548	29.778.507	1.100.938	25.252	26.142	51.394	
19-0746-51	CAMPO GRANDE (MS) - CUIABÁ (MT)	133	486	6.517.729	345.643	5.003	5.206	10.209	
19-0747-21	CUIABÁ(MT) - ILHA SOLTEIRA(SP)	325	730	19.113.394	708.465	22.767	22.877	45.644	
19-0747-23	PARANAIBA (MS) - CUIABÁ (MT)	325	730	14.562.607	619.332	20.713	19.899	40.612	
19-1017-00	CAMPO GRANDE (MS) - RONDONOPOLIS (MT)	238	730	4.389.749	364.270	10.492	10.293	20.785	
19-1018-00	CAMPO GRANDE (MS) - RONDONOPOLIS (MT)	133	730	5.942.480	364.270	8.172	8.641	16.813	
19-1018-01	COXIM (MS) - RONDONOPOLIS (MT)	133	486	2.006.463	118.438	5.010	5.069	10.079	
19-1129-20	TRÊS LAGOAS (MS) - PRESIDENTE EPITACIO (SP)	325	730	866.054	125.925	4.917	3.890	8.807	
19-1249-00	C. GRANDE(MS) - R. DE JANEIRO(RJ) VIAPIRACICABA	238	625	22.005.388	959.563	10.182	10.189	20.371	
19-1249-01	CAMPO GRANDE (MS) - CAMPOS (RJ)	238	105	3.475.650	189.084	1.507	1.512	3.019	
19-1249-51	C. GRANDE (MS) - R. DE JANEIRO (RJ)VIAPIRACICABA	238	302	4.141.719	463.661	1.973	1.972	3.945	
19-1249-61	C. GRANDE (MS) R. DE JANEIRO (RJ) VIA PIRACICABA	238	302	10.213.005	463.661	4.740	4.744	9.484	
19-1250-00	CAMPO GRANDE (MS) - JUIZ DE FORA (MG)	238	104	1.551.288	169.364	732	725	1.457	
19-1589-00	CAMPO GRANDE (MS) - CAMPINAS (SP)	238	730	21.055.168	768.544	12.105	12.031	24.136	
20 DRF - Alagoas									
20-0086-00	MACEIÓ (AL) - RECIFE (PE) VIA BR-101	312	3.374	15.590.430	871.167	61.370	51.220	112.590	
20-0154-00	MACEIÓ (AL) - PAULO AFONSO (BA) V ARAPIRACA (AL)	312	730	8.143.963	274.553	14.953	9.755	24.708	
20-0164-00	MACEIÓ (AL) - SÃO PAULO (SP) VIA ARAPIRACA - BR116	135	204	14.246.665	503.819	2.919	2.937	5.856	
20-0167-00	MACEIÓ (AL) - SÃO PAULO (SP) VIA P. REAL DO COLEGIO	127	569	52.731.202	1.385.287	11.109	11.167	22.276	
20-0167-61	MACEIÓ (AL) - SÃO PAULO (SP) VIA P. REAL DO COLEGIO	127	568	49.357.890	1.382.853	10.428	10.425	20.853	

4.1.2 - Movimento de passageiros em linhas interestaduais por Distrito Rodoviário Federal - 1998

(continuação)

Prefixo	Linha	Código da empresa	Número de viagens	Passageiros-Km transportados	Quilometragem percorrida	Movimento		Total
						Ida	Volta	
20 DRF - Alagoas								
20-0172-20	DELMIRO GOUVEIA (AL) - PAULO AFONSO (BA)	312	10.356	12.305.763	460.842	138.365	138.169	276.534
20-0216-00	MACEIÓ (AL) - RECIFE (PE) VIA BR-101	312	3.531	29.424.730	911.704	60.709	53.252	113.961
20-0216-61	MACEIÓ (AL) - RECIFE (PE) VIA BR-101	312	2.051	19.286.249	529.568	36.176	38.519	74.695
20-0219-00	ARAPIRACA (AL) - SÃO PAULO (SP) VIA PENEDO - BR-116	127	568	50.413.425	1.321.906	11.136	11.263	22.399
20-0219-61	ARAPIRACA (AL) - SÃO PAULO (SP) VIA PENEDO - BR-116	127	640	55.900.164	1.489.472	12.462	12.377	24.839
20-0303-00	MACEIÓ (AL) - ARACAJU (SE)	312	1.416	10.222.293	385.860	19.158	18.355	37.513
20-0331-00	MACEIÓ (AL) - RIO DE JANEIRO (RJ) VIA BR-101/116	127	448	36.700.326	997.248	8.811	8.960	17.771
20-0331-61	MACEIÓ (AL) - RIO DE JANEIRO (RJ)	127	589	47.316.361	1.311.114	11.452	11.458	22.910
20-0332-00	MACEIÓ (AL) - RIO DE JANEIRO (RJ) VIA BR-101/116	135	108	6.403.301	227.038	1.559	1.487	3.046
20-0416-00	MACEIÓ (AL) - RECIFE (PE) VIA P. CALVO - MARAGOGI	312	2.970	15.168.582	812.889	81.276	81.435	162.711
20-0416-01	MACEIÓ (AL) - RECIFE (PE) VIA P. CALVO - MARAGOGI	312	333	2.797.761	91.142	819	9.403	10.222
20-0416-02	MACEIÓ (AL) - BARREIROS (PE)	312	730	2.344.763	117.822	13.905	15.326	29.231
20-0416-61	MACEIÓ (AL) - RECIFE (PE) VIA P. CALVO - MARAGOGI	312	720	6.391.990	197.064	12.647	10.707	23.354
20-0661-00	MACEIÓ (AL) - CAMPINA GRANDE (PB)	028	1.460	9.997.437	491.436	33.121	27.079	60.200
20-0683-00	MACEIÓ (AL) - JOÃO PESSOA (PB)	127	536	7.503.473	197.784	10.506	10.416	20.922
20-0850-20	MACEIÓ (AL) - CRATO (CE) VIA PAULO AFONSO (BA)	028	730	8.038.525	549.398	11.938	9.755	21.693
20-0873-00	ARAPIRACA (AL) - RIO DE JANEIRO (RJ) VIA BR-116	127	116	8.806.870	231.408	2.281	2.210	4.491
20-0911-00	SANTANA DO IPANEMA (AL) - S. PAULO (SP) V P. AFONSO	127	623	54.642.632	1.588.712	11.974	11.957	23.931
20-0911-61	SANTANA DO IPANEMA (AL) - SÃO PAULO (SP)	127	536	45.746.769	1.366.854	10.443	10.468	20.911
20-1053-00	PORTO CALVO (AL) - RECIFE (PE)	312	668	1.792.435	115.364	11.035	10.333	21.368
20-1215-00	MACEIÓ (AL) - JUAZEIRO DO NORTE (CE)	028	306	4.332.307	223.166	3.459	3.150	6.609
20-1216-20	MACEIÓ (AL) - CRATO (CE) VIA INAJÁ (PE)	028	670	6.475.861	511.947	11.474	9.389	20.863

4.1.2 - Movimento de passageiros em linhas interestaduais por Distrito Rodoviário Federal - 1998

(conclusão)

Prefixo	Linha	Código da empresa	Número de viagens	Passageiros-Km transportados	Quilometragem percorrida	Movimento		
						Ida	Volta	Total
20 DRF - Alagoas								
20-1336-00	PORTO CALVO (AL) - BARREIROS (PE)	312	310	288.559	18.724	4.065	3.850	7.915
20-1470-00	MACEÍO(AL) - SÃO PAULO(SP)	135	452	27.615.766	1.119.468	5.646	5.643	11.289
21 DRF - Sergipe								
21-0168-00	PRÓPRIA (SE) - SÃO PAULO (SP)	135	29	2.381.909	64.957	555	542	1.097
21-0168-01	PRÓPRIA (SE) - PIRACICABA (SP)	135	334	25.235.060	800.832	5.824	5.493	11.317
21-0173-00	ITABAIANA (SE) - SALVADOR (BA)	069	730	5.958.921	256.595	12.093	12.188	24.281
21-0325-00	ARACAJU (SE) - SÃO PAULO (SP) VIA ESPLANADA (BA)	127	562	47.220.405	1.210.155	11.053	11.383	22.436
21-0325-61	ARACAJU (SE) - SÃO PAULO (SP) VIAESPLANADA (BA)	127	568	46.443.350	1.223.074	10.997	11.070	22.067
21-0552-00	ARACAJU (SE) - PARIPIRANGA (BA)	069	1.252	3.591.291	139.222	24.057	24.055	48.112
21-0834-00	ARACAJU (SE) - RIO DE JANEIRO (RJ) VIAOLINDINA (BA)	015	228	12.510.520	429.324	3.961	2.874	6.835
21-0963-00	SIMÃO DIAS (SE) - SALVADOR (BA)	069	1.460	9.991.076	491.874	22.731	22.944	45.675
21-1046-00	LAGARTO (SE) - PARIPIRANGA (BA)	069	1.356	1.362.216	48.952	23.079	23.093	46.172
21-1207-00	ITABAIANA (SE) - SÃO PAULO (SP)	127	296	24.808.862	641.846	5.771	5.782	11.553
21-1207-01	ITABAIANA (SE) - SANTOS (SP)	127	536	46.191.712	1.215.487	10.779	10.660	21.439
21-1207-61	ITABAIANA (SE) - SÃO PAULO (SP)	127	376	30.498.524	815.318	6.974	7.228	14.202
21-1207-62	ITABAIANA (SE) - SANTOS (SP)	127	531	46.010.499	1.204.149	10.818	10.537	21.355
21-1208-00	ARACAJU (SE) - SANTOS (SP)	127	471	40.839.901	1.057.725	10.054	8.697	18.751
21-1208-61	ARACAJU (SE) - SANTOS (SP)	127	536	45.887.705	1.203.695	10.451	10.618	21.069
21-1429-00	ARACAJU (SE) - BELÉM (PA) VIA PICOS	015	99	5.269.709	233.056	1.286	1.111	2.397

Fonte: Empresas Permissonárias

4.1.3 - Evolução do movimento de passageiros em linhas inter-regional e regional - 1988, 1996, 1997 e 1998

	Passageiros Transportados				Passageiros-Km Transportados			
	1988	1996	1997	1998	1988	1996	1997	1998
Inter Regional								
CENTRO-OESTE/NORDESTE	745.621	881.009	573.716	538.826	893.779.317	1.235.446.979	777.744.070	694.573.774
CENTRO-OESTE/NORTE	570.298	743.612	744.656	609.772	542.460.894	654.162.578	670.547.539	546.774.359
CENTRO-OESTE/SUDESTE	5.711.886	5.468.307	5.371.637	5.099.752	2.815.084.912	2.671.333.059	2.752.395.581	2.556.185.958
CENTRO-OESTE/SUL	617.789	522.828	476.442	511.439	522.550.097	427.775.241	401.731.414	385.589.997
NORDESTE/NORTE	595.122	569.733	556.904	510.842	468.424.548	396.062.273	382.986.421	348.536.639
NORDESTE/SUDESTE	4.355.513	5.012.993	4.774.900	4.383.989	7.426.124.515	9.407.543.788	8.880.329.772	7.820.134.278
NORDESTE/SUL	...	70.012	76.723	73.164	198.409.638	199.807.722	219.307.205	207.060.534
NORTE/SUDESTE	64.599	148.506	153.760	140.150	...	435.176.108	459.978.677	421.258.431
NORTE/SUL	...	47.048	55.595	24.310	...	123.779.634	150.560.593	63.912.818
SUDESTE/SUL	7.984.603	6.857.724	6.215.721	5.626.148	4.060.645.775	3.503.985.975	3.102.267.862	2.806.099.019
Regional								
CENTRO-OESTE	23.455.164	34.610.218	38.966.503	44.653.642	1.884.830.866	2.600.503.966	2.771.815.787	3.055.760.671
NORDESTE	15.907.508	7.510.776	7.024.155	6.876.821	2.846.131.606	1.317.311.218	1.248.346.004	1.277.194.177
NORTE	595.388	653.421	482.397	444.690	129.547.904	208.071.518	125.315.995	115.585.127
SUDESTE	36.398.747	31.917.827	31.663.032	32.221.052	8.290.350.452	7.302.932.745	7.052.894.651	7.299.557.631
SUL	14.250.162	13.302.340	12.155.666	10.889.244	1.925.664.970	2.095.690.995	1.873.327.016	1.694.783.657

Fonte: Empresas Permissonárias



4.1.4 - Movimento de passageiros nas ligações inter-regionais entre os Grandes Centros Nacionais, Centros Nacionais e Centros Regionais - 1998

No.	Ligação	Movimento			Passageiros-Km transportados
		Ida	Volta	Total	
Centro - Oeste / Nordeste					
001	ANÁPOLIS (GO) - ARACAJU (SE)	42	41	83	154.031
002	ANÁPOLIS (GO) - IMPERATRIZ (MA)	580	1.587	2.167	2.963.143
003	ANÁPOLIS (GO) - MACEIÓ (AL)	116	119	235	506.784
004	ANÁPOLIS (GO) - RECIFE (PE)	405	431	836	2.034.239
005	ANÁPOLIS (GO) - TERESINA (PI)	10	30	40	82.112
006	BRASÍLIA (DF) - ARACAJU (SE)	2.279	1.728	4.007	6.833.939
007	BRASÍLIA (DF) - CAMPINA GRANDE (PB)	1.012	1.743	2.755	7.100.443
008	BRASÍLIA (DF) - CARUARU (PE)	1.098	1.071	2.169	5.265.031
009	BRASÍLIA (DF) - IMPERATRIZ (MA)	10.802	12.667	23.469	35.524.491
010	BRASÍLIA (DF) - JOÃO PESSOA (PB)	507	396	903	2.363.783
011	BRASÍLIA (DF) - MACEIÓ (AL)	2.143	2.031	4.174	8.303.518
012	BRASÍLIA (DF) - MOSSORÓ (RN)	394	370	764	1.921.231
013	BRASÍLIA (DF) - NATAL (RN)	739	877	1.616	4.379.037
014	BRASÍLIA (DF) - PETROLINA (CE)	1.156	1.164	2.320	4.192.936
015	BRASÍLIA (DF) - RECIFE (PE)	6.075	5.106	11.181	25.314.636
016	BRASÍLIA (DF) - SALVADOR (BA)	4.407	3.028	7.435	11.197.110
017	BRASÍLIA (DF) - SÃO LUÍS (MA)	7.425	7.784	15.209	33.665.122
018	BRASÍLIA (DF) - TERESINA (PI)	17.150	21.723	38.873	72.715.523
019	BRASÍLIA (DF) - VITÓRIA DA CONQUISTA (BA)	843	129	972	1.873.433
020	GOIÂNIA (GO) - ARACAJU (SE)	499	470	969	1.842.554
021	GOIÂNIA (GO) - ILHÉUS (BA)	647	671	1.318	2.724.252
022	GOIÂNIA (GO) - IMPERATRIZ (MA)	10.125	7.678	17.803	24.874.102
023	GOIÂNIA (GO) - MACEIÓ (AL)	688	773	1.461	3.198.091
024	GOIÂNIA (GO) - NATAL (RN)	391	347	738	2.143.447
025	GOIÂNIA (GO) - RECIFE (PE)	2.294	1.735	4.029	9.942.174
026	GOIÂNIA (GO) - SÃO LUÍS (MA)	2.446	4.497	6.943	14.041.792
027	GOIÂNIA (GO) - TERESINA (PI)	264	233	497	959.608
028	GOIÂNIA (GO) - VITÓRIA DA CONQUISTA (BA)	2.227	1.887	4.114	7.262.739
Centro - Oeste / Norte					
029	ANÁPOLIS (GO) - BELÉM (PA)	888	3.920	4.808	9.465.422
030	BRASÍLIA (DF) - BELÉM (PA)	9.205	14.840	24.045	50.675.730
031	CAMPO GRANDE (MS) - PORTO VELHO (RO)	774	591	1.365	2.976.929
032	CAMPO GRANDE (MS) - RIO BRANCO (AC)	185	263	448	1.196.877
033	CUIABÁ (MT) - PORTO VELHO (RO)	2.626	5.224	7.850	11.538.715
034	CUIABÁ (MT) - RIO BRANCO (AC)	502	627	1.129	2.213.517
035	GOIÂNIA (GO) - BELÉM (PA)	5.388	5.419	10.807	21.513.020



4.1.4 - Movimento de passageiros nas ligações inter-regionais entre os Grandes Centros Nacionais, Centros Nacionais e Centros Regionais - 1998

(continuação)

No.	Ligação	Movimento			Passageiros-Km transportados
		Ida	Volta	Total	
Centro - Oeste / Sudeste					
036	ANÁPOLIS (GO) - BELO HORIZONTE (MG)	2.086	1.576	3.662	3.519.182
037	ANÁPOLIS (GO) - CAMPINAS (SP)	1.490	1.630	3.120	2.767.224
038	ANÁPOLIS (GO) - JUIZ DE FORA (MG)	33	57	90	100.782
039	ANÁPOLIS (GO) - RIBEIRÃO PRETO (SP)	796	806	1.602	1.051.873
040	ANÁPOLIS (GO) - RIO DE JANEIRO (RJ)	764	1.034	1.798	2.443.832
041	ANÁPOLIS (GO) - SÃO PAULO (SP)	5.141	5.754	10.895	10.638.550
042	ANÁPOLIS (GO) - UBERABA (MG)	1.372	1.342	2.714	1.395.539
043	ANÁPOLIS (GO) - UBERLÂNDIA (MG)	2.521	2.673	5.194	2.108.245
044	BRASÍLIA (DF) - BELO HORIZONTE (MG)	80.557	81.662	162.219	121.161.142
045	BRASÍLIA (DF) - GOV. VALADARES (MG)	966	960	1.926	2.056.884
046	BRASÍLIA (DF) - JUIZ DE FORA (MG)	8.387	9.059	17.446	17.182.565
047	BRASÍLIA (DF) - PRES. PRUDENTE (SP)	3.421	3.655	7.076	7.385.929
048	BRASÍLIA (DF) - RIBEIRÃO PRETO (SP)	10.827	10.168	20.995	15.200.720
049	BRASÍLIA (DF) - RIO DE JANEIRO (RJ)	65.239	64.324	129.563	150.008.041
050	BRASÍLIA (DF) - SÃO JOSÉ DO RIO PRETO (SP)	13.620	14.851	28.471	21.817.099
051	BRASÍLIA (DF) - UBERABA (MG)	16.160	16.868	33.028	17.590.995
052	BRASÍLIA (DF) - UBERLÂNDIA (MG)	18.395	19.668	38.063	16.149.865
053	CAMPO GRANDE (MS) - BARRA MANSÁ (RJ)	569	477	1.046	1.405.510
054	CAMPO GRANDE (MS) - BELO HORIZONTE (MG)	10.648	10.781	21.429	30.957.037
055	CAMPO GRANDE (MS) - CAMPINAS (SP)	11.479	11.489	22.968	24.180.710
056	CAMPO GRANDE (MS) - JUIZ DE FORA (MG)	44	39	83	135.166
057	CAMPO GRANDE (MS) - PRES. PRUDENTE (SP)	19.753	19.586	39.339	18.599.479
058	CAMPO GRANDE (MS) - RIBEIRÃO PRETO (SP)	3.207	3.243	6.450	6.010.683
059	CAMPO GRANDE (MS) - RIO DE JANEIRO (RJ)	16.372	16.365	32.737	48.558.043
060	CAMPO GRANDE (MS) - SÃO JOSÉ DO RIO PRETO (SP)	4.533	4.346	8.879	6.184.169
061	CAMPO GRANDE (MS) - SÃO JOSÉ DOS CAMPOS (SP)	7.003	6.966	13.969	15.846.502
062	CAMPO GRANDE (MS) - SÃO PAULO (SP)	98.328	98.678	197.006	205.190.219
063	CAMPO GRANDE (MS) - UBERABA (MG)	880	984	1.864	1.862.856
064	CAMPO GRANDE (MS) - UBERLÂNDIA (MG)	3.586	3.343	6.929	6.794.392
065	CUIABÁ (MT) - BELO HORIZONTE (MG)	2.439	4.469	6.908	11.085.958
066	CUIABÁ (MT) - CAMPINAS (SP)	4.126	4.143	8.269	13.150.191
067	CUIABÁ (MT) - GOV. VALADARES (MG)	113	56	169	335.043
068	CUIABÁ (MT) - JUIZ DE FORA (MG)	908	1.233	2.141	3.961.706
069	CUIABÁ (MT) - PRES. PRUDENTE (SP)	23.413	23.233	46.646	54.641.124
070	CUIABÁ (MT) - RIBEIRÃO PRETO (SP)	5.837	6.053	11.890	16.150.917
071	CUIABÁ (MT) - SÃO JOSÉ DO RIO PRETO (SP)	3.609	3.578	7.187	8.907.853
072	CUIABÁ (MT) - SÃO PAULO (SP)	20.741	20.826	41.567	70.274.572



4.1.4 - Movimento de passageiros nas ligações inter-regionais entre os Grandes Centros Nacionais, Centros Nacionais e Centros Regionais - 1998

(continuação)

No.	Ligação	Movimento			Passageiros-Km transportados
		Ida	Volta	Total	
Centro - Oeste / Sudeste					
073	CUIABÁ (MT) - UBERABA (MG)	1.086	1.613	2.699	3.176.993
074	CUIABÁ (MT) - UBERLÂNDIA (MG)	4.268	6.427	10.695	11.442.057
075	GOIÂNIA (GO) - BELO HORIZONTE (MG)	35.241	31.032	66.273	60.105.410
076	GOIÂNIA (GO) - CAMPINAS (SP)	14.661	15.316	29.977	26.172.585
077	GOIÂNIA (GO) - GOV. VALADARES (MG)	27	32	59	71.254
078	GOIÂNIA (GO) - RIBEIRÃO PRETO (SP)	15.472	13.964	29.436	19.216.338
079	GOIÂNIA (GO) - RIO DE JANEIRO (RJ)	8.715	7.433	16.148	21.368.648
080	GOIÂNIA (GO) - SÃO JOSÉ DO RIO PRETO (SP)	5.290	4.658	9.948	5.549.059
081	GOIÂNIA (GO) - SÃO PAULO (SP)	60.905	53.621	114.526	108.054.325
082	GOIÂNIA (GO) - UBERABA (MG)	7.680	7.572	15.252	7.009.451
083	GOIÂNIA (GO) - UBERLÂNDIA (MG)	38.095	48.531	86.626	30.877.404
084	SÃO PAULO (SP) - BRASÍLIA (DF)	30.732	41.079	71.811	72.639.056
Centro - Oeste / Sul					
085	ANÁPOLIS (GO) - PASSO FUNDO (RS)	5	2	7	11.866
086	BRASÍLIA (DF) - CASCAVEL (PR)	583	464	1.047	1.666.243
087	BRASÍLIA (DF) - CURITIBA (PR)	5.991	5.968	11.959	17.275.974
088	BRASÍLIA (DF) - FLORIANÓPOLIS (SC)	2.178	2.438	4.616	8.120.993
089	BRASÍLIA (DF) - LONDRINA (PR)	25	50	75	88.385
090	BRASÍLIA (DF) - MARINGÁ (PR)	116	92	208	268.896
091	BRASÍLIA (DF) - PASSO FUNDO (RS)	285	142	427	781.211
092	BRASÍLIA (DF) - PORTO ALEGRE (RS)	2.267	2.681	4.948	10.953.542
093	CAMPO GRANDE (MS) - BLUMENAU (SC)	507	484	991	1.422.779
094	CAMPO GRANDE (MS) - CASCAVEL (PR)	6.620	7.008	13.628	10.995.329
095	CAMPO GRANDE (MS) - CURITIBA (PR)	11.794	10.779	22.573	23.913.981
096	CAMPO GRANDE (MS) - FLORIANÓPOLIS (SC)	1.277	1.471	2.748	4.312.711
097	CAMPO GRANDE (MS) - LONDRINA (PR)	16.683	17.532	34.215	23.799.954
098	CAMPO GRANDE (MS) - MARINGÁ (PR)	3.599	3.585	7.184	4.584.727
099	CAMPO GRANDE (MS) - PORTO ALEGRE (RS)	953	486	1.439	2.148.283
100	CUIABÁ (MT) - CASCAVEL (PR)	5.337	5.129	10.466	16.013.925
101	CUIABÁ (MT) - CURITIBA (PR)	5.710	5.461	11.171	19.621.339
102	CUIABÁ (MT) - LONDRINA (PR)	3.511	3.746	7.257	10.117.709
103	CUIABÁ (MT) - MARINGÁ (PR)	4.489	4.339	8.828	11.986.658
104	CUIABÁ (MT) - PORTO ALEGRE (RS)	474	232	706	1.547.199
105	GOIÂNIA (GO) - CASCAVEL (PR)	686	695	1.381	1.925.076
106	GOIÂNIA (GO) - CURITIBA (PR)	3.271	3.217	6.488	8.073.667
107	GOIÂNIA (GO) - FLORIANÓPOLIS (SC)	593	1.087	1.680	2.623.488



4.1.4 - Movimento de passageiros nas ligações inter-regionais entre os Grandes Centros Nacionais, Centros Nacionais e Centros Regionais - 1998

(continuação)

No.	Ligação	Movimento			Passageiros-Km transportados
		Ida	Volta	Total	
Centro - Oeste / Sul					
108	GOIÂNIA (GO) - LONDRINA (PR)	90	73	163	159.170
109	GOIÂNIA (GO) - MARINGÁ (PR)	588	177	765	817.619
110	GOIÂNIA (GO) - PASSO FUNDO (RS)	170	179	349	587.580
111	GOIÂNIA (GO) - PORTO ALEGRE (RS)	1.588	1.486	3.074	6.195.032
Nordeste / Sul					
112	ARACAJU (SE) - CURITIBA (PR)	1.679	1.785	3.464	9.511.848
113	FORTALEZA (CE) - CURITIBA (PR)	516	577	1.093	3.842.551
114	FORTALEZA (CE) - JOINVILLE (SC)	229	242	471	1.715.712
115	FORTALEZA (CE) - LONDRINA (PR)	65	47	112	378.605
116	FORTALEZA (CE) - PASSO FUNDO (RS)	6	18	24	98.678
117	FORTALEZA (CE) - PORTO ALEGRE (RS)	517	418	935	4.003.203
118	ITABUNA (BA) - CURITIBA (PR)	837	1.127	1.964	4.141.148
119	MACEIÓ (AL) - CURITIBA (PR)	2.765	2.644	5.409	16.389.601
120	RECIFE (PE) - CURITIBA (PR)	11.367	12.359	23.726	75.678.392
121	SALVADOR (BA) - LONDRINA (PR)	1.053	1.076	2.129	5.313.132
122	SALVADOR (BA) - MARINGÁ (PR)	1.021	1.237	2.258	5.870.800
123	VITORIA DA CONQUISTA (BA) - CASCAVEL (PR)	244	211	455	1.084.356
124	VITORIA DA CONQUISTA (BA) - LONDRINA (PR)	784	885	1.669	3.313.466
Nordeste / Norte					
125	BELÉM (PA) - ARACAJU (SE)	933	756	1.689	3.976.075
126	BELÉM (PA) - CARUARU (PE)	1.493	1.491	2.984	5.842.075
127	BELÉM (PA) - FORTALEZA (CE)	12.896	12.583	25.479	39.803.294
128	BELÉM (PA) - IMPERATRIZ (MA)	12.213	18.193	30.406	18.264.884
129	BELÉM (PA) - JOÃO PESSOA (PB)	166	144	310	751.130
130	BELÉM (PA) - JUAZEIRO DO NORTE (CE)	237	227	464	719.989
131	BELÉM (PA) - MACEIÓ (AL)	2.959	2.852	5.811	13.185.159
132	BELÉM (PA) - MOSSORÓ (RN)	482	136	618	1.143.502
133	BELÉM (PA) - NATAL (RN)	4.325	4.169	8.494	17.911.162
134	BELÉM (PA) - PETROLINA (CE)	280	565	845	1.344.733
135	BELÉM (PA) - RECIFE (PE)	4.200	4.086	8.286	17.219.137
136	BELÉM (PA) - SALVADOR (BA)	3.961	3.900	7.861	16.405.121
137	BELÉM (PA) - SÃO LUÍS (MA)	17.566	15.096	32.662	27.272.770
138	BELÉM (PA) - TERESINA (PI)	4.517	4.571	9.088	8.749.926
Nordeste / Sudeste					
139	BELO HORIZONTE (MG) - ARACAJU (SE)	5.667	4.916	10.583	16.480.298



4.1.4 - Movimento de passageiros nas ligações inter-regionais entre os Grandes Centros Nacionais, Centros Nacionais e Centros Regionais - 1998

(continuação)

No.	Ligação	Movimento			Passageiros-Km transportados
		Ida	Volta	Total	
Nordeste / Sudeste					
140	BELO HORIZONTE (MG) - CRATO (CE)	68	30	98	196.088
141	BELO HORIZONTE (MG) - FORTALEZA (CE)	6.506	6.499	13.005	32.202.981
142	BELO HORIZONTE (MG) - ILHÉUS (BA)	4.816	4.910	9.726	11.105.203
143	BELO HORIZONTE (MG) - IMPERATRIZ (MA)	1.683	1.113	2.796	6.207.197
144	BELO HORIZONTE (MG) - ITABUNA (BA)	3.056	3.101	6.157	6.748.072
145	BELO HORIZONTE (MG) - MACEIÓ (AL)	5.982	5.264	11.246	20.694.168
146	BELO HORIZONTE (MG) - MOSSORÓ (RN)	4.870	4.414	9.284	22.504.359
147	BELO HORIZONTE (MG) - NATAL (RN)	6.663	4.204	10.867	25.847.657
148	BELO HORIZONTE (MG) - PETROLINA (CE)	2.596	2.582	5.178	8.586.677
149	BELO HORIZONTE (MG) - RECIFE (PE)	7.733	5.168	12.901	26.990.114
150	BELO HORIZONTE (MG) - SALVADOR (BA)	22.673	18.264	40.937	55.619.721
151	BELO HORIZONTE (MG) - VITÓRIA DA CONQUISTA (BA)	18.458	20.054	38.512	32.619.708
152	CAMPINAS (SP) - SALVADOR (BA)	1.196	1.174	2.370	4.850.916
153	CAMPINAS (SP) - VITORIA DA CONQUISTA (BA)	3.721	3.428	7.149	10.990.158
154	GOV. VALADARES (MG) - ARACAJU (SE)	353	306	659	815.513
155	GOV. VALADARES (MG) - CRATO (CE)	376	737	1.113	1.848.693
156	GOV. VALADARES (MG) - FORTALEZA (CE)	654	657	1.311	2.828.089
157	GOV. VALADARES (MG) - ILHÉUS (BA)	371	357	728	584.438
158	GOV. VALADARES (MG) - ITABUNA (BA)	306	296	602	461.252
159	GOV. VALADARES (MG) - JUAZEIRO DO NORTE (CE)	368	15	383	664.658
160	GOV. VALADARES (MG) - MACEIÓ (AL)	413	415	828	1.257.566
161	GOV. VALADARES (MG) - MOSSORÓ (RN)	253	256	509	1.038.106
162	GOV. VALADARES (MG) - PETROLINA (PE)	341	155	496	664.293
163	GOV. VALADARES (MG) - RECIFE (PE)	201	190	391	693.869
164	GOV. VALADARES (MG) - SALVADOR (BA)	1.247	1.530	2.777	2.882.526
165	JUIZ DE FORA (MG) - SALVADOR (BA)	651	662	1.313	1.972.783
166	JUIZ DE FORA (MG) - VITORIA DA CONQUISTA (BA)	483	108	591	586.390
167	RIBEIRÃO PRETO (SP) - SALVADOR (BA)	205	209	414	937.544
168	RIBEIRÃO PRETO (SP) - SÃO LUÍS (MA)	359	342	701	1.951.654
169	RIBEIRÃO PRETO (SP) - VITORIA DA CONQUISTA (BA)	11	15	26	45.612
170	RIO DE JANEIRO (RJ) - ARACAJU (SE)	11.065	10.649	21.714	40.782.330
171	RIO DE JANEIRO (RJ) - CAMPINA GRANDE (PB)	22.093	24.262	46.355	115.020.303
172	RIO DE JANEIRO (RJ) - CARUARU (PE)	1.213	3.519	4.732	10.674.919
173	RIO DE JANEIRO (RJ) - CRATO (CE)	4.293	4.266	8.559	19.241.488
174	RIO DE JANEIRO (RJ) - FORTALEZA (CE)	12.823	14.735	27.558	76.863.165
175	RIO DE JANEIRO (RJ) - ILHÉUS (BA)	8.075	8.213	16.288	20.804.662
176	RIO DE JANEIRO (RJ) - IMPERATRIZ (MA)	1.293	1.027	2.320	6.122.712



4.1.4 - Movimento de passageiros nas ligações inter-regionais entre os Grandes Centros Nacionais, Centros Nacionais e Centros Regionais - 1998

(continuação)

No.	Ligação	Movimento			Passageiros-Km transportados
		Ida	Volta	Total	
Nordeste / Sudeste					
177	RIO DE JANEIRO (RJ) - ITABUNA (BA)	9.034	9.071	18.105	22.462.874
178	RIO DE JANEIRO (RJ) - JOÃO PESSOA (PB)	22.419	23.442	45.861	111.520.194
179	RIO DE JANEIRO (RJ) - JUAZEIRO (BA)	2.147	1.441	3.588	6.832.270
180	RIO DE JANEIRO (RJ) - MACEIÓ (AL)	17.076	17.123	34.199	75.749.879
181	RIO DE JANEIRO (RJ) - MOSSORÓ (RN)	1.237	1.194	2.431	6.960.196
182	RIO DE JANEIRO (RJ) - NATAL (RN)	18.419	18.548	36.967	96.136.380
183	RIO DE JANEIRO (RJ) - PETROLINA (CE)	3.501	4.076	7.577	14.577.130
184	RIO DE JANEIRO (RJ) - RECIFE (PE)	31.690	32.990	64.680	150.119.438
185	RIO DE JANEIRO (RJ) - SALVADOR (BA)	13.339	12.510	25.849	42.932.409
186	RIO DE JANEIRO (RJ) - SÃO LUÍS (MA)	9.109	10.544	19.653	59.941.650
187	RIO DE JANEIRO (RJ) - TERESINA (PI)	5.424	4.951	10.375	27.225.038
188	RIO DE JANEIRO (RJ) - VITÓRIA DA CONQUISTA (BA)	4.011	2.131	6.142	6.871.134
189	SÃO JOSÉ DO RIO PRETO (SP) - ARACAJU (SE)	730	804	1.534	3.314.054
190	SÃO JOSÉ DO RIO PRETO (SP) - FORTALEZA (CE)	144	129	273	814.059
191	SÃO JOSÉ DO RIO PRETO (SP) - MACEIÓ (AL)	865	1.033	1.898	4.634.347
192	SÃO JOSÉ DO RIO PRETO (SP) - RECIFE (PE)	1.145	1.191	2.336	6.318.905
193	SÃO JOSÉ DOS CAMPOS (SP) - CAMPINA GRANDE (PB)	566	1.261	1.827	4.825.107
194	SÃO JOSÉ DOS CAMPOS (SP) - FORTALEZA (CE)	303	756	1.059	3.158.256
195	SÃO JOSÉ DOS CAMPOS (SP) - NATAL (RN)	1.512	1.499	3.011	8.558.165
196	SÃO JOSÉ DOS CAMPOS (SP) - PETROLINA (PE)	14	29	43	96.049
197	SÃO JOSÉ DOS CAMPOS (SP) - TERESINA (PI)	1.253	385	1.638	4.665.843
198	SÃO JOSÉ DOS CAMPOS (SP)-VITÓRIA DA CONQUISTA (BA)	768	741	1.509	2.041.375
199	SÃO PAULO (SP) - ARACAJU (SE)	23.350	23.086	46.436	100.384.729
200	SÃO PAULO (SP) - CAMPINA GRANDE (PB)	22.241	34.575	56.816	160.618.888
201	SÃO PAULO (SP) - CARUARU (PE)	21.223	27.651	48.874	126.507.938
202	SÃO PAULO (SP) - CRATO (CE)	5.328	4.231	9.559	24.517.879
203	SÃO PAULO (SP) - FORTALEZA (CE)	26.038	27.012	53.050	163.065.745
204	SÃO PAULO (SP) - ILHÉUS (BA)	18.061	17.954	36.015	61.547.374
205	SÃO PAULO (SP) - IMPERATRIZ (MA)	8.133	6.731	14.864	35.281.190
206	SÃO PAULO (SP) - ITABUNA (BA)	21.606	21.574	43.180	72.259.165
207	SÃO PAULO (SP) - JOÃO PESSOA (PB)	7.940	13.457	21.397	59.160.565
208	SÃO PAULO (SP) - JUAZEIRO (BA)	2.110	2.201	4.311	9.623.607
209	SÃO PAULO (SP) - JUAZEIRO DO NORTE (CE)	20.790	28.467	49.257	130.629.564
210	SÃO PAULO (SP) - MACEIÓ (AL)	23.884	23.829	47.713	116.531.546
211	SÃO PAULO (SP) - MOSSORÓ (RN)	8.019	7.996	16.015	47.282.431
212	SÃO PAULO (SP) - NATAL (RN)	20.861	21.119	41.980	122.718.266
213	SÃO PAULO (SP) - PETROLINA (CE)	10.387	7.022	17.409	39.107.652



4.1.4 - Movimento de passageiros nas ligações inter-regionais entre os Grandes Centros Nacionais, Centros Nacionais e Centros Regionais - 1998

(continuação)

No.	Ligação	Movimento			Passageiros-Km transportados
		Ida	Volta	Total	
Nordeste / Sudeste					
214	SÃO PAULO (SP) - RECIFE (PE)	43.187	46.240	89.427	237.318.041
215	SÃO PAULO (SP) - SALVADOR (BA)	35.700	35.558	71.258	139.224.586
216	SÃO PAULO (SP) - SÃO LUÍS (MA)	13.154	8.989	22.143	68.587.943
217	SÃO PAULO (SP) - TERESINA (PI)	25.570	22.883	48.453	144.615.742
218	SÃO PAULO (SP) - VITÓRIA DA CONQUISTA (BA)	57.001	48.494	105.495	152.584.679
219	UBERABA (MG) - ARACAJU (SE)	51	49	100	202.990
220	UBERABA (MG) - SÃO LUÍS (MA)	245	189	434	1.129.962
221	UBERLÂNDIA (MG) - ARACAJU (SE)	107	153	260	472.186
222	UBERLÂNDIA (MG) - MACEIÓ (AL)	44	43	87	182.474
223	UBERLÂNDIA (MG) - RECIFE (PE)	51	15	66	153.806
224	UBERLÂNDIA (MG) - SÃO LUÍS (MA)	271	269	540	1.347.462
225	UBERLÂNDIA (MG) - VITORIA DA CONQUISTA (BA)	151	97	248	274.362
226	VITORIA (ES) - ARACAJU (SE)	1.246	1.566	2.812	3.851.315
227	VITORIA (ES) - FORTALEZA (CE)	1.607	1.871	3.478	8.065.134
228	VITORIA (ES) - ILHÉUS (BA)	2.067	2.067	4.134	3.179.046
229	VITORIA (ES) - ITABUNA (BA)	2.886	2.886	5.772	4.292.632
230	VITORIA (ES) - MACEIÓ (AL)	1.801	1.819	3.620	6.221.332
231	VITORIA (ES) - SALVADOR (BA)	10.476	8.964	19.440	22.746.744
232	VITORIA (ES) - TERESINA (PI)	264	210	474	1.008.106
233	VITORIA (ES) - VITORIA DA CONQUISTA (BA)	1.119	1.454	2.573	2.401.896
234	VOLTA REDONDA (RJ) - CAMPINA GRANDE (PB)	286	46	332	802.311
235	VOLTA REDONDA (RJ) - FORTALEZA (CE)	2.197	113	2.310	6.370.749
236	VOLTA REDONDA (RJ) - VITORIA DA CONQUISTA (BA)	181	173	354	399.454
Sudeste / Norte					
237	BELO HORIZONTE (MG) - BELÉM (PA)	2.793	2.228	5.021	14.127.005
238	CAMPINAS (SP) - PORTO VELHO (RO)	191	194	385	1.177.992
239	GOV. VALADARES (MG) - PORTO VELHO (RO)	158	162	320	1.104.704
240	PRES. PRUDENTE (SP) - PORTO VELHO (RO)	1.044	1.019	2.063	5.448.589
241	RIBEIRÃO PRETO (SP) - PORTO VELHO (RO)	155	123	278	791.911
242	RIO DE JANEIRO (RJ) - BELÉM (PA)	12.942	11.311	24.253	78.405.098
243	SÃO PAULO (SP) - BELÉM (PA)	14.264	13.917	28.181	83.621.481
244	SÃO PAULO (SP) - PORTO VELHO (RO)	1.175	1.554	2.729	8.703.539
245	UBERABA (MG) - PORTO VELHO (RO)	49	69	118	313.384
246	UBERLÂNDIA (MG) - PORTO VELHO (RO)	204	186	390	993.525
Sudeste / Sul					
247	BARRA MANSÁ (RJ) - CASCAVEL (PR)	394	522	916	1.141.755



4.1.4 - Movimento de passageiros nas ligações inter-regionais entre os Grandes Centros Nacionais, Centros Nacionais e Centros Regionais - 1998

(continuação)

No.	Ligação	Movimento			Passageiros-Km transportados
		Ida	Volta	Total	
Sudeste / Sul					
248	BARRA MANSA (RJ) - CURITIBA (PR)	975	921	1.896	1.425.792
249	BARRA MANSA (RJ) - LONDRINA (PR)	23	47	70	58.149
250	BARRA MANSA (RJ) - MARINGÁ (PR)	254	302	556	546.226
251	BELO HORIZONTE (MG) - CASCAVEL (PR)	63	72	135	228.767
252	BELO HORIZONTE (MG) - CURITIBA (PR)	15.802	16.804	32.606	33.642.871
253	BELO HORIZONTE (MG) - LONDRINA (PR)	47	36	83	108.074
254	BELO HORIZONTE (MG) - MARINGÁ (PR)	46	27	73	103.536
255	CAMPINAS (SP) - CASCAVEL (PR)	64	109	173	159.350
256	CAMPINAS (SP) - CURITIBA (PR)	2.367	122	2.489	1.614.365
257	CAMPINAS (SP) - FLORIANÓPOLIS (SC)	2.389	2.425	4.814	4.000.434
258	CAMPINAS (SP) - JOINVILLE (SC)	2.178	2.221	4.399	2.841.314
259	CAMPINAS (SP) - LONDRINA (PR)	44.839	38.078	82.917	44.374.332
260	CAMPINAS (SP) - MARINGÁ (PR)	23.275	17.062	40.337	26.368.297
261	CAMPINAS (SP) - PORTO ALEGRE (RS)	4.110	3.803	7.913	10.165.831
262	GOV. VALADARES (MG) - LONDRINA (PR)	281	235	516	756.766
263	GOV. VALADARES (MG) - MARINGÁ (PR)	365	265	630	989.730
264	JUIZ DE FORA (MG) - CASCAVEL (PR)	240	304	544	786.624
265	JUIZ DE FORA (MG) - FLORIANÓPOLIS (SC)	494	334	828	1.116.972
266	JUIZ DE FORA (MG) - LONDRINA (PR)	242	350	592	609.346
267	JUIZ DE FORA (MG) - MARINGÁ (PR)	121	151	272	311.658
268	PRES. PRUDENTE (SP) - CASCAVEL (PR)	1.496	1.178	2.674	1.211.055
269	PRES. PRUDENTE (SP) - LONDRINA (PR)	17.897	18.519	36.416	8.430.438
270	PRES. PRUDENTE (SP) - MARINGÁ (PR)	54.441	55.845	110.286	23.743.001
271	RIBEIRÃO PRETO (SP) - CURITIBA (PR)	7.542	7.063	14.605	10.928.866
272	RIBEIRÃO PRETO (SP) - FLORIANÓPOLIS (SC)	1.461	1.440	2.901	3.048.951
273	RIBEIRÃO PRETO (SP) - LONDRINA (PR)	15.852	13.924	29.776	14.330.677
274	RIBEIRÃO PRETO (SP) - MARINGÁ (PR)	8.696	7.794	16.490	9.905.550
275	RIBEIRÃO PRETO (SP) - PORTO ALEGRE (RS)	789	962	1.751	2.634.730
276	RIO DE JANEIRO (RJ) - CASCAVEL (PR)	2.631	2.948	5.579	7.524.822
277	RIO DE JANEIRO (RJ) - CURITIBA (PR)	22.238	16.177	38.415	33.609.284
278	RIO DE JANEIRO (RJ) - FLORIANÓPOLIS (SC)	14.374	13.333	27.707	32.890.980
279	RIO DE JANEIRO (RJ) - JOINVILLE (SC)	4.121	4.688	8.809	8.826.618
280	RIO DE JANEIRO (RJ) - LONDRINA (PR)	12.770	13.483	26.253	25.034.861
281	RIO DE JANEIRO (RJ) - MARINGÁ (PR)	8.712	7.613	16.325	17.330.875
282	RIO DE JANEIRO (RJ) - PASSO FUNDO (RS)	1.345	1.203	2.548	3.615.867
283	RIO DE JANEIRO (RJ) - PORTO ALEGRE (RS)	14.435	14.530	28.965	47.525.772
284	SÃO JOSÉ DO RIO PRETO (SP) - CURITIBA (PR)	2.323	3.140	5.463	3.886.925



4.1.4 - Movimento de passageiros nas ligações inter-regionais entre os Grandes Centros Nacionais, Centros Nacionais e Centros Regionais - 1998

(conclusão)

No.	Ligação	Movimento			Passageiros-Km transportados
		Ida	Volta	Total	
Sudeste / Sul					
285	SÃO JOSÉ DO RIO PRETO (SP) - FLORIANÓPOLIS (SC)	600	648	1.248	1.283.818
286	SÃO JOSÉ DO RIO PRETO (SP) - LONDRINA (PR)	6.418	6.597	13.015	5.564.050
287	SÃO JOSÉ DO RIO PRETO (SP) - MARINGÁ (PR)	432	278	710	399.304
288	SÃO JOSÉ DO RIO PRETO (SP) - PASSO FUNDO (RS)	552	225	777	881.893
289	SÃO JOSÉ DO RIO PRETO (SP) - PORTO ALEGRE (RS)	800	656	1.456	2.158.374
290	SÃO JOSÉ DOS CAMPOS (SP) - CASCAVEL (PR)	1.292	1.280	2.572	2.605.243
291	SÃO JOSÉ DOS CAMPOS (SP) - CURITIBA (PR)	8.084	8.803	16.887	9.012.592
292	SÃO JOSÉ DOS CAMPOS (SP) - JOINVILLE (SC)	495	35	530	350.224
293	SÃO JOSÉ DOS CAMPOS (SP) - LONDRINA (PR)	7.620	6.894	14.514	8.888.374
294	SÃO JOSÉ DOS CAMPOS (SP) - MARINGÁ (PR)	6.698	6.021	12.719	9.294.574
295	SÃO JOSÉ DOS CAMPOS (SP) - PORTO ALEGRE (RS)	1.058	639	1.697	2.205.421
296	SÃO PAULO (SP) - BLUMENAU (SC)	16.506	16.046	32.552	21.259.498
297	SÃO PAULO (SP) - CASCAVEL (PR)	16.799	12.591	29.390	26.880.498
298	SÃO PAULO (SP) - CURITIBA (PR)	402.958	388.058	791.016	351.704.645
299	SÃO PAULO (SP) - FLORIANÓPOLIS (SC)	44.030	48.838	92.868	68.922.899
300	SÃO PAULO (SP) - JOINVILLE (SC)	27.362	27.968	55.330	30.823.514
301	SÃO PAULO (SP) - LAGES (SC)	7.701	6.976	14.677	3.476.149
302	SÃO PAULO (SP) - LONDRINA (PR)	111.835	109.767	221.602	116.727.946
303	SÃO PAULO (SP) - MARINGÁ (PR)	70.756	68.674	139.430	88.177.996
304	SÃO PAULO (SP) - PASSO FUNDO (RS)	15.148	13.477	28.625	28.850.626
305	SÃO PAULO (SP) - PORTO ALEGRE (RS)	42.275	40.468	82.743	99.528.120
306	UBERABA (MG) - CURITIBA (PR)	1.340	1.147	2.487	2.293.760
307	UBERABA (MG) - LONDRINA (PR)	845	732	1.577	1.113.362
308	UBERABA (MG) - MARINGÁ (PR)	879	717	1.596	1.312.710
309	UBERLÂNDIA (MG) - CASCAVEL (PR)	72	44	116	124.108
310	UBERLÂNDIA (MG) - CURITIBA (PR)	132	107	239	246.839
311	UBERLÂNDIA (MG) - PASSO FUNDO (RS)	153	84	237	329.786
312	VOLTA REDONDA (RJ) - CASCAVEL (PR)	43	59	102	125.287
313	VOLTA REDONDA (RJ) - CURITIBA (PR)	4.041	3.880	7.921	6.008.079
Sul / Norte					
314	CASCAVEL (PR) - PORTO VELHO (RO)	410	243	653	1.929.015
315	CASCAVEL (PR) - RIO BRANCO (AC)	51	37	88	292.688
316	CURITIBA (PR) - PORTO VELHO (RO)	212	144	356	1.148.139
317	LONDRINA (PR) - PORTO VELHO (RO)	115	81	196	556.973
318	MARINGÁ (PR) - PORTO VELHO (RO)	119	74	193	545.708
319	PORTO ALEGRE (RS) - PORTO VELHO (RO)	87	47	134	490.601

Fonte: Empresas Permissionárias



4.1.5 - Movimento de passageiros nas ligações regionais entre os Grandes Centros Nacionais, Centros Nacionais e Centros Regionais - 1998

No.	Ligações	Movimento			Passageiros-Km transportados
		Ida	Volta	Total	
Região Centro - Oeste					
001	BRASÍLIA (DF) - CUIABÁ (MT)	14.177	14.590	28.767	33.161.505
002	BRASÍLIA (DF) - GOIÂNIA (GO)	286.548	255.477	542.025	113.037.317
003	BRASÍLIA (DF) - ANÁPOLIS (GO)	67.885	94.172	162.057	25.977.737
004	BRASÍLIA (DF) - CAMPO GRANDE (MS)	5.182	5.445	10.627	14.935.067
005	CAMPO GRANDE (MS) - CUIABÁ (MT)	48.402	49.333	97.735	69.509.132
006	CAMPO GRANDE (MS) - GOIÂNIA (GO)	14.978	15.150	30.128	29.885.026
007	CUIABÁ (MT) - GOIÂNIA (GO)	21.195	18.753	39.948	38.051.252
008	CUIABÁ (MT) - ANÁPOLIS (GO)	899	944	1.843	1.856.163
009	GOIÂNIA (GO) - ANÁPOLIS (GO)	87	26	113	6.588
Região Nordeste					
010	RECIFE (PE) - JUAZEIRO (BA)	1.912	1.539	3.451	2.618.964
011	RECIFE (PE) - VITÓRIA DA CONQUISTA (BA)	202	434	636	795.925
012	RECIFE (PE) - JOÃO PESSOA (PB)	160.446	140.111	300.557	38.651.630
013	RECIFE (PE) - CAMPINA GRANDE (PB)	78.266	65.735	144.001	35.189.323
014	RECIFE (PE) - NATAL (RN)	47.760	47.527	95.287	28.347.883
015	RECIFE (PE) - SÃO LUÍS (MA)	3.947	3.230	7.177	11.078.417
016	RECIFE (PE) - TERESINA (PI)	270	230	500	558.850
017	RECIFE (PE) - MACEIÓ (AL)	125.213	124.865	250.078	65.182.452
018	RECIFE (PE) - ARACAJU (SE)	18.696	17.305	36.001	18.331.709
019	SALVADOR (BA) - JUAZEIRO DO NORTE (CE)	567	500	1.067	1.065.613
020	SALVADOR (BA) - CARUARU (PE)	5.915	6.237	12.152	8.739.403
021	SALVADOR (BA) - PETROLINA (CE)	14.669	16.644	31.313	16.022.862
022	SALVADOR (BA) - JOÃO PESSOA (PB)	1.915	1.667	3.582	3.316.932
023	SALVADOR (BA) - CAMPINA GRANDE (PB)	5.495	5.514	11.009	9.401.686
024	SALVADOR (BA) - NATAL (RN)	13.604	13.309	26.913	30.460.451
025	SALVADOR (BA) - TERESINA (PI)	12.621	12.477	25.098	28.272.897
026	ARACAJU (SE) - NATAL (RN)	15.296	15.380	30.676	26.406.206
027	ARACAJU (SE) - CAMPINA GRANDE (PB)	4.397	4.313	8.710	4.932.657
028	ARACAJU (SE) - CARUARU (PE)	4.073	3.983	8.056	3.429.954
029	ARACAJU (SE) - JOÃO PESSOA (PB)	2.885	2.358	5.243	3.250.660
030	CAMPINA GRANDE (PB) - ITABUNA (BA)	327	105	432	526.867
031	CARUARU (PE) - MACEIÓ (AL)	14.897	14.105	29.002	5.495.879
032	CARUARU (PE) - CAMPINA GRANDE (PB)	8.563	6.999	15.562	2.314.069
033	CARUARU (PE) - JUAZEIRO (BA)	622	508	1.130	721.618



4.1.5 - Movimento de passageiros nas ligações regionais entre os Grandes Centros Nacionais, Centros Nacionais e Centros Regionais - 1998

(continuação)

No.	Ligações	Movimento			Passageiros-Km transportados
		Ida	Volta	Total	
Região Nordeste					
034	CARUARU (PE) - NATAL (RN)	6.238	6.364	12.602	5.358.370
035	CARUARU (PE) - SÃO LUÍS (MA)	3.747	3.200	6.947	9.887.665
036	CRATO (CE) - JUAZEIRO DO NORTE (CE)	800	662	1.462	27.632
037	CRATO (CE) - MOSSORÓ (RN)	8	10	18	8.104
038	CRATO (CE) - CARUARU (PE)	18	17	35	19.191
039	CRATO (CE) - NATAL (RN)	5.237	3.226	8.463	5.604.190
040	CRATO (CE) - PETROLINA (PE)	2.657	2.646	5.303	1.835.359
041	CRATO (CE) - JUAZEIRO (BA)	2.699	2.682	5.381	1.873.050
042	CRATO (CE) - JOÃO PESSOA (PB)	337	283	620	395.746
043	JOÃO PESSOA (PB) - CARUARU (PE)	148	146	294	71.883
044	JUAZEIRO DO NORTE (CE) - MOSSORÓ (RN)	15	19	34	15.072
045	JUAZEIRO DO NORTE (CE) - PETROLINA (PE)	3.855	3.900	7.755	3.060.968
046	JUAZEIRO DO NORTE (CE) - NATAL (RN)	561	421	982	647.236
047	JUAZEIRO DO NORTE (CE) - JOÃO PESSOA (PB)	32	26	58	51.231
048	JUAZEIRO DO NORTE (CE) - JUAZEIRO (BA)	3.960	3.933	7.893	3.122.728
049	JUAZEIRO DO NORTE (CE) - MACEIÓ (AL)	3.030	3.340	6.370	4.663.419
050	MACEIÓ (AL) - CRATO (CE)	731	594	1.325	1.006.533
051	MACEIÓ (AL) - ARACAJU (SE)	19.158	18.355	37.513	10.222.293
052	MACEIÓ (AL) - ITABUNA (BA)	1.403	1.419	2.822	2.794.344
053	MACEIÓ (AL) - JOÃO PESSOA (PB)	9.664	9.583	19.247	7.102.143
054	MACEIÓ (AL) - CAMPINA GRANDE (PB)	6.537	5.345	11.882	3.999.481
055	MOSSORÓ (RN) - VITORIA DA CONQUISTA (BA)	270	247	517	782.635
056	NATAL (RN) - MACEIÓ (AL)	19.008	19.087	38.095	23.356.045
057	PETROLINA (PE) - JUAZEIRO (BA)	398.448	398.439	796.887	14.742.410
058	SÃO LUÍS (MA) - CRATO (CE)	381	311	692	689.716
059	SÃO LUÍS (MA) - NATAL (RN)	346	280	626	1.127.869
060	SÃO LUÍS (MA) - CAMPINA GRANDE (PB)	2.053	1.932	3.985	6.022.132
061	SÃO LUÍS (MA) - JOÃO PESSOA (PB)	440	372	812	1.325.996
062	TERESINA (PI) - MOSSORÓ (RN)	752	759	1.511	1.278.583
063	TERESINA (PI) - JUAZEIRO DO NORTE (CE)	47	48	95	56.174
064	TERESINA (PI) - PETROLINA (PE)	810	1.395	2.205	1.391.355
065	TERESINA (PI) - NATAL (RN)	228	190	418	567.084
066	TERESINA (PI) - JOÃO PESSOA (PB)	25	27	52	76.055
067	TERESINA (PI) - MACEIÓ (AL)	644	647	1.291	1.689.403
068	VITORIA DA CONQUISTA (BA) - MACEIÓ (AL)	245	326	571	567.957
069	VITORIA DA CONQUISTA (BA) - ARACAJU (SE)	398	510	908	646.314
070	FORTALEZA (CE) - PETROLINA (CE)	1.709	403	2.112	1.788.031



4.1.5 - Movimento de passageiros nas ligações regionais entre os Grandes Centros Nacionais, Centros Nacionais e Centros Regionais - 1998

(continuação)

No.	Ligações	Movimento			Passageiros-Km transportados
		Ida	Volta	Total	
Região Nordeste					
071	FORTALEZA (CE) - SALVADOR (BA)	7.318	7.642	14.960	20.046.437
072	FORTALEZA (CE) - VITÓRIA DA CONQUISTA (BA)	650	594	1.244	2.029.635
073	RECIFE (PE) - SALVADOR (BA)	34.695	32.542	67.237	56.060.824
Região Sudeste					
074	SÃO PAULO (SP) - RIO DE JANEIRO (RJ)	679.959	620.309	1.300.268	564.534.877
075	RIO DE JANEIRO (RJ) - BELO HORIZONTE (MG)	241.205	249.913	491.118	215.453.467
076	SÃO PAULO (SP) - BELO HORIZONTE (MG)	229.127	230.282	459.409	270.483.121
077	RIO DE JANEIRO (RJ) - JUIZ DE FORA (MG)	294.540	305.035	599.575	115.205.977
078	RIO DE JANEIRO (RJ) - UBERABA (MG)	7.136	7.270	14.406	12.880.130
079	RIO DE JANEIRO (RJ) - UBERLÂNDIA (MG)	12.642	12.427	25.069	25.182.688
080	RIO DE JANEIRO (RJ) - GOV. VALADARES (MG)	24.896	25.928	50.824	30.296.186
081	RIO DE JANEIRO (RJ) - CAMPINAS (SP)	58.414	58.283	116.697	58.290.152
082	RIO DE JANEIRO (RJ) - PRES. PRUDENTE (SP)	3.633	3.551	7.184	7.334.102
083	RIO DE JANEIRO (RJ) - RIBEIRÃO PRETO (SP)	16.577	12.245	28.822	20.608.775
084	RIO DE JANEIRO (RJ) - SÃO JOSÉ DO RIO PRETO (SP)	11.893	11.681	23.574	19.717.294
085	RIO DE JANEIRO (RJ) - SÃO JOSÉ DOS CAMPOS (SP)	37.609	36.022	73.631	25.152.350
086	RIO DE JANEIRO (RJ) - VITORIA (ES)	160.384	169.015	329.399	167.732.767
087	SÃO PAULO (SP) - JUIZ DE FORA (MG)	83.253	76.571	159.824	82.872.205
088	SÃO PAULO (SP) - UBERABA (MG)	37.053	37.263	74.316	37.076.252
089	SÃO PAULO (SP) - UBERLÂNDIA (MG)	47.264	44.804	92.068	56.106.239
090	SÃO PAULO (SP) - GOV. VALADARES (MG)	29.740	27.027	56.767	52.543.535
091	SÃO PAULO (SP) - BARRA MANSÁ (RJ)	24.723	29.434	54.157	17.027.925
092	SÃO PAULO (SP) - VOLTA REDONDA (RJ)	44.654	49.467	94.121	30.168.357
093	SÃO PAULO (SP) - CAMPINAS (SP)	46.476	32.219	78.695	9.537.834
094	SÃO PAULO (SP) - SÃO JOSÉ DOS CAMPOS (SP)	801	1.558	2.359	216.792
095	SÃO PAULO (SP) - VITORIA (ES)	54.833	53.144	107.977	100.935.043
096	BELO HORIZONTE (MG) - BARRA MANSÁ (RJ)	20.521	19.653	40.174	18.504.144
097	BELO HORIZONTE (MG) - CAMPINAS (SP)	18.894	20.461	39.355	12.699.802
098	BELO HORIZONTE (MG) - PRES. PRUDENTE (SP)	2.892	2.281	5.173	5.099.291
099	BELO HORIZONTE (MG) - RIBEIRÃO PRETO (SP)	30.668	34.537	65.205	34.721.663
100	BELO HORIZONTE (MG) - SÃO JOSÉ DO RIO PRETO (SP)	4.761	3.624	8.385	6.214.124
101	BELO HORIZONTE (MG) - SÃO JOSÉ DOS CAMPOS (SP)	17.963	16.468	34.431	22.301.868
102	BELO HORIZONTE (MG) - VITORIA (ES)	59.473	54.488	113.961	60.627.252
103	BARRA MANSÁ (RJ) - VITORIA (ES)	5.417	6.029	11.446	7.253.944
104	BARRA MANSÁ (RJ) - SÃO JOSÉ DOS CAMPOS (SP)	13.472	13.632	27.104	5.927.645



4.1.5 - Movimento de passageiros nas ligações regionais entre os Grandes Centros Nacionais, Centros Nacionais e Centros Regionais - 1998

(continuação)

No.	Ligações	Movimento			Passageiros-Km transportados
		Ida	Volta	Total	
Região Sudeste					
105	BARRA MANSÁ (RJ) - GOV. VALADARES (MG)	611	397	1.008	627.379
106	BARRA MANSÁ (RJ) - JUIZ DE FORA (MG)	32.848	29.614	62.462	13.391.853
107	GOV. VALADARES (MG) - VITÓRIA (ES)	3.678	3.611	7.289	2.968.051
108	JUIZ DE FORA (MG) - SÃO JOSÉ DOS CAMPOS (SP)	3.357	4.772	8.129	3.385.374
109	JUIZ DE FORA (MG) - VITÓRIA (ES)	9.560	6.967	16.527	8.515.481
110	PRES. PRUDENTE (SP) - UBERLÂNDIA (MG)	2.897	2.950	5.847	3.671.331
111	PRES. PRUDENTE (SP) - JUIZ DE FORA (MG)	26	28	54	62.883
112	PRES. PRUDENTE (SP) - BARRA MANSÁ (RJ)	1.064	1.075	2.139	1.881.678
113	RIBEIRÃO PRETO (SP) - UBERLÂNDIA (MG)	30.067	32.520	62.587	18.525.752
114	RIBEIRÃO PRETO (SP) - UBERABA (MG)	48.889	45.692	94.581	17.544.776
115	RIBEIRÃO PRETO (SP) - BARRA MANSÁ (RJ)	2.887	2.264	5.151	3.048.811
116	SÃO JOSÉ DO RIO PRETO (SP) - UBERABA (MG)	1.858	2.288	4.146	1.109.470
117	SÃO JOSÉ DO RIO PRETO (SP) - PRES. PRUDENTE (SP)	5.945	6.264	12.209	3.373.347
118	SÃO JOSÉ DO RIO PRETO (SP) - GOV. VALADARES (MG)	45	55	100	106.400
119	SÃO JOSÉ DO RIO PRETO (SP) - UBERLÂNDIA (MG)	14.730	15.624	30.354	10.450.881
120	SÃO JOSÉ DOS CAMPOS (SP) - VITÓRIA (ES)	1.925	2.319	4.244	3.577.582
121	SÃO JOSÉ DOS CAMPOS (SP) - GOV. VALADARES (MG)	2.022	1.769	3.791	3.162.073
122	UBERABA (MG) - PRES. PRUDENTE (SP)	816	706	1.522	827.968
123	UBERABA (MG) - CAMPINAS (SP)	7.158	6.701	13.859	5.673.875
124	UBERABA (MG) - SÃO JOSÉ DOS CAMPOS (SP)	3.690	3.869	7.559	4.182.395
125	UBERABA (MG) - BARRA MANSÁ (RJ)	957	840	1.797	1.386.565
126	UBERLÂNDIA (MG) - CAMPINAS (SP)	9.919	8.138	18.057	9.387.834
127	UBERLÂNDIA (MG) - BARRA MANSÁ (RJ)	1.656	1.623	3.279	2.892.406
128	UBERLÂNDIA (MG) - SÃO JOSÉ DOS CAMPOS (SP)	2.267	2.877	5.144	3.414.587
129	VITÓRIA (ES) - VOLTA REDONDA (RJ)	191	12	203	128.682
130	VOLTA REDONDA (RJ) - JUIZ DE FORA (MG)	4.619	4.167	8.786	1.772.136
131	VOLTA REDONDA (RJ) - SÃO JOSÉ DOS CAMPOS (SP)	7.801	8.272	16.073	3.675.895
Região Sul					
132	PORTO ALEGRE (RS) - CASCAVEL (PR)	12.449	12.630	25.079	21.858.557
133	PORTO ALEGRE (RS) - LONDRINA (PR)	3.484	3.321	6.805	7.929.218
134	PORTO ALEGRE (RS) - MARINGÁ (PR)	2.370	2.247	4.617	5.899.141
135	PORTO ALEGRE (RS) - PASSO FUNDO (RS)	56	39	95	27.503
136	PORTO ALEGRE (RS) - FLORIANÓPOLIS (SC)	82.273	81.581	163.854	76.667.287
137	PORTO ALEGRE (RS) - BLUMENAU (SC)	10.950	12.854	23.804	13.965.220
138	PORTO ALEGRE (RS) - JOINVILLE (SC)	13.825	12.238	26.063	16.763.722



4.1.5 - Movimento de passageiros nas ligações regionais entre os Grandes Centros Nacionais, Centros Nacionais e Centros Regionais - 1998

(conclusão)

No.	Ligações	Movimento			Passageiros-Km transportados
		Ida	Volta	Total	
Região Sul					
139	PORTO ALEGRE (RS) - LAGES (SC)	10.184	9.722	19.906	7.083.663
140	CURITIBA (PR) - PASSO FUNDO (RS)	8.486	4.657	13.143	7.262.874
141	CURITIBA (PR) - FLORIANÓPOLIS (SC)	76.712	73.387	150.099	47.581.383
142	CURITIBA (PR) - BLUMENAU (SC)	14.198	14.605	28.803	6.831.343
143	CURITIBA (PR) - JOINVILLE (SC)	147.963	143.334	291.297	38.422.074
144	CURITIBA (PR) - LAGES (SC)	28.698	26.027	54.725	19.903.483
145	CURITIBA (PR) - PORTO ALEGRE (RS)	52.339	45.531	97.870	72.689.696
146	BLUMENAU (SC) - PASSO FUNDO (RS)	166	228	394	196.368
147	BLUMENAU (SC) - CASCAVEL (PR)	2.534	1.646	4.180	3.196.495
148	FLORIANÓPOLIS (SC) - CASCAVEL (PR)	3.708	4.106	7.814	6.592.568
149	JOINVILLE (SC) - BLUMENAU (SC)	4.428	4.710	9.138	1.123.517
150	JOINVILLE (SC) - CASCAVEL (PR)	8.602	9.038	17.640	11.584.721
151	JOINVILLE (SC) - PASSO FUNDO (RS)	769	747	1.516	354.489
152	JOINVILLE (SC) - FLORIANÓPOLIS (SC)	11.641	12.396	24.037	4.555.012
153	LAGES (SC) - CASCAVEL (PR)	240	223	463	295.626
154	LAGES (SC) - PASSO FUNDO (RS)	1.132	1.287	2.419	690.866
155	LONDRINA (PR) - FLORIANÓPOLIS (SC)	4.052	3.819	7.871	5.740.320
156	LONDRINA (PR) - LAGES (SC)	236	215	451	363.055
157	LONDRINA (PR) - JOINVILLE (SC)	3.967	3.846	7.813	4.251.835
158	MARINGÁ (PR) - JOINVILLE (SC)	1.868	1.755	3.623	2.314.735
159	MARINGÁ (PR) - FLORIANÓPOLIS (SC)	1.951	1.855	3.806	3.136.144
160	PASSO FUNDO (RS) - CASCAVEL (PR)	10.749	9.383	20.132	11.732.006
161	PASSO FUNDO (RS) - LONDRINA (PR)	665	587	1.252	952.522

Fonte: Empresas Permissionárias



4.1.6 - Movimento de passageiros nas ligações entre os Centros Regionais - 1998

No.	Ligações	Movimento			Passageiros-Km transportados
		Ida	Volta	Total	
001	ANÁPOLIS (GO) - UBERLÂNDIA (MG)	2.521	2.673	5.194	2.108.245
002	ANÁPOLIS (GO) - CAMPINAS (SP)	1.490	1.630	3.120	2.767.224
003	ANÁPOLIS (GO) - RIBEIRÃO PRETO (SP)	796	806	1.602	1.051.873
004	ANÁPOLIS (GO) - UBERABA (MG)	1.372	1.342	2.714	1.395.539
005	ARACAJU (SE) - NATAL (RN)	15.296	15.380	30.676	26.406.206
006	ARACAJU (SE) - CAMPINA GRANDE (PB)	4.397	4.313	8.710	4.932.657
007	ARACAJU (SE) - CARUARU (PE)	4.073	3.983	8.056	3.429.954
008	ARACAJU (SE) - ANÁPOLIS (GO)	42	41	83	154.031
009	ARACAJU (SE) - JOÃO PESSOA (PB)	2.885	2.358	5.243	3.250.660
010	ARACAJU (SE) - GOIÂNIA (GO)	499	470	969	1.842.554
011	BARRA MANSÁ (RJ) - VITÓRIA (ES)	5.417	6.029	11.446	7.253.944
012	BARRA MANSÁ (RJ) - SÃO JOSÉ DOS CAMPOS (SP)	13.472	13.632	27.104	5.927.645
013	BARRA MANSÁ (RJ) - GOV. VALADARES (MG)	611	397	1.008	627.379
014	BARRA MANSÁ (RJ) - JUIZ DE FORA (MG)	32.848	29.614	62.462	13.391.853
015	BLUMENAU (SC) - CAMPO GRANDE (MS)	507	484	991	1.422.779
016	BLUMENAU (SC) - PASSO FUNDO (RS)	166	228	394	196.368
017	BLUMENAU (SC) - CASCAVEL (PR)	2.534	1.646	4.180	3.196.495
018	CAMPINA GRANDE (PB) - ITABUNA (BA)	327	105	432	526.867
019	CAMPINA GRANDE (PB) - SÃO JOSÉ DOS CAMPOS (SP)	566	1.261	1.827	4.825.107
020	CAMPINA GRANDE (PB) - VOLTA REDONDA (RJ)	286	46	332	807.311
021	CAMPINAS (SP) - VITÓRIA DA CONQUISTA (BA)	3.721	3.428	7.149	10.981.158
022	CAMPINAS (SP) - PORTO VELHO (RO)	191	194	385	1.117.997
023	CAMPINAS (SP) - JOINVILLE (SC)	2.178	2.221	4.399	2.841.574
024	CAMPINAS (SP) - FLORIANÓPOLIS (SC)	2.389	2.425	4.814	4.000.434
025	CAMPO GRANDE (MS) - UBERLÂNDIA (MG)	3.586	3.343	6.929	6.794.392
026	CAMPO GRANDE (MS) - JUIZ DE FORA (MG)	44	39	83	135.166
027	CAMPO GRANDE (MS) - BARRA MANSÁ (RJ)	569	477	1.046	1.405.510
028	CAMPO GRANDE (MS) - CAMPINAS (SP)	11.479	11.489	22.968	24.180.710
029	CAMPO GRANDE (MS) - SÃO JOSÉ DO RIO PRETO (SP)	4.533	4.346	8.879	6.184.169
030	CAMPO GRANDE (MS) - RIO BRANCO (AC)	185	263	448	1.196.877
031	CAMPO GRANDE (MS) - SÃO JOSÉ DOS CAMPOS (SP)	7.003	6.966	13.969	15.846.502
032	CAMPO GRANDE (MS) - LONDRINA (PR)	16.683	17.532	34.215	23.799.954
033	CAMPO GRANDE (MS) - PORTO VELHO (RO)	774	591	1.365	2.976.929
034	CAMPO GRANDE (MS) - CUIABÁ (MT)	48.402	49.333	97.735	69.509.132
035	CAMPO GRANDE (MS) - GOIÂNIA (GO)	14.978	15.150	30.128	29.885.026
036	CARUARU (PE) - MACEIÓ (AL)	14.897	14.105	29.002	5.495.879
037	CARUARU (PE) - CAMPINA GRANDE (PB)	8.563	6.999	15.562	2.314.069
038	CARUARU (PE) - JUAZEIRO (BA)	622	508	1.130	721.618
039	CARUARU (PE) - NATAL (RN)	6.238	6.364	12.602	5.358.370
040	CARUARU (PE) - SÃO LUÍS (MA)	3.747	3.200	6.947	9.887.665
041	CASCAVEL (PR) - PORTO VELHO (RO)	410	243	653	1.929.015
042	CASCAVEL (PR) - JUIZ DE FORA (MG)	240	304	544	786.624



4.1.6 - Movimento de passageiros nas ligações entre os Centros Regionais - 1998

(continuação)

No.	Ligações	Movimento			Passageiros-Km transportados
		Ida	Volta	Total	
043	CASCADEL (PR) - UBERLÂNDIA (MG)	72	44	116	124.108
044	CASCADEL (PR) - BARRA MANSÁ (RJ)	394	522	916	1.141.755
045	CASCADEL (PR) - CAMPO GRANDE (MS)	6.620	7.008	13.628	10.995.329
046	CASCADEL (PR) - SÃO JOSÉ DOS CAMPOS (SP)	1.292	1.280	2.572	2.605.243
047	CASCADEL (PR) - RIO BRANCO (AC)	51	37	88	292.688
048	CASCADEL (PR) - PRES. PRUDENTE (SP)	1.496	1.178	2.674	1.211.055
049	CASCADEL (PR) - CAMPINAS (SP)	64	109	173	159.350
050	CASCADEL (PR) - CUIABÁ (MT)	5.337	5.129	10.466	16.013.925
051	CASCADEL (PR) - VOLTA REDONDA (RJ)	43	59	102	125.287
052	CASCADEL (PR) - GOIÂNIA (GO)	686	695	1.381	1.925.076
053	CRATO (CE) - GOV. VALADARES (MG)	376	737	1.113	1.848.693
054	CRATO (CE) - JUAZEIRO DO NORTE (CE)	800	662	1.462	27.632
055	CRATO (CE) - MOSSORÓ (RN)	8	10	18	8.104
056	CRATO (CE) - CARUARU (PE)	18	17	35	19.191
057	CRATO (CE) - NATAL (RN)	5.237	3.226	8.463	5.604.190
058	CRATO (CE) - PETROLINA (PE)	2.657	2.646	5.303	1.835.359
059	CRATO (CE) - JUAZEIRO (BA)	2.699	2.682	5.381	1.873.050
060	CRATO (CE) - JOÃO PESSOA (PB)	337	283	620	395.746
061	CUIABÁ (MT) - LONDRINA (PR)	3.511	3.746	7.257	10.117.709
062	CUIABÁ (MT) - SÃO JOSÉ DO RIO PRETO (SP)	3.609	3.578	7.187	8.907.853
063	CUIABÁ (MT) - RIBEIRÃO PRETO (SP)	5.837	6.053	11.890	16.150.917
064	CUIABÁ (MT) - JUIZ DE FORA (MG)	908	1.233	2.141	3.961.706
065	CUIABÁ (MT) - PRES. PRUDENTE (SP)	23.413	23.233	46.646	54.641.124
066	CUIABÁ (MT) - MARINGÁ (PR)	4.489	4.339	8.828	11.986.658
067	CUIABÁ (MT) - UBERABA (MG)	1.086	1.613	2.699	3.176.993
068	CUIABÁ (MT) - CAMPINAS (SP)	4.126	4.143	8.269	13.150.191
069	CUIABÁ (MT) - UBERLÂNDIA (MG)	4.268	6.427	10.695	11.442.057
070	CUIABÁ (MT) - GOIÂNIA (GO)	21.195	18.753	39.948	38.051.252
071	CUIABÁ (MT) - ANÁPOLIS (GO)	899	944	1.843	1.856.163
072	CUIABÁ (MT) - RIO BRANCO (AC)	502	627	1.129	2.213.517
073	CUIABÁ (MT) - PORTO VELHO (RO)	2.626	5.224	7.850	11.538.715
074	FLORIANÓPOLIS (SC) - CASCADEL (PR)	3.708	4.106	7.814	6.592.568
075	FLORIANÓPOLIS (SC) - CAMPO GRANDE (MS)	1.277	1.471	2.748	4.312.711
076	GOIÂNIA (GO) - UBERABA (MG)	7.680	7.572	15.252	7.009.451
077	GOIÂNIA (GO) - IMPERATRIZ (MA)	10.125	7.678	17.803	24.874.102
078	GOIÂNIA (GO) - SÃO LUÍS (MA)	2.446	4.497	6.943	14.041.792
079	GOIÂNIA (GO) - ANÁPOLIS (GO)	87	26	113	6.588
080	GOIÂNIA (GO) - MARINGÁ (PR)	588	177	765	817.619
081	GOIÂNIA (GO) - LONDRINA (PR)	90	73	163	159.170
082	GOIÂNIA (GO) - SÃO JOSÉ DO RIO PRETO (SP)	5.290	4.658	9.948	5.549.059
083	GOIÂNIA (GO) - CAMPINAS (SP)	14.661	15.316	29.977	26.172.585
084	GOIÂNIA (GO) - UBERLÂNDIA (MG)	38.095	48.531	86.626	30.877.404



4.1.6 - Movimento de passageiros nas ligações entre os Centros Regionais - 1998

(continuação)

No.	Ligações	Movimento			Passageiros-Km transportados
		Ida	Volta	Total	
085	GOIÂNIA (GO) - FLORIANÓPOLIS (SC)	593	1.087	1.680	2.623.488
086	GOIÂNIA (GO) - RIBEIRÃO PRETO (SP)	15.472	13.964	29.436	19.216.338
087	GOV. VALADARES (MG) - GOIÂNIA (GO)	27	32	59	71.254
088	GOV. VALADARES (MG) - MARINGÁ (PR)	365	265	630	989.730
089	GOV. VALADARES (MG) - LONDRINA (PR)	281	235	516	756.766
090	GOV. VALADARES (MG) - PETROLINA (PE)	341	155	496	664.293
091	GOV. VALADARES (MG) - CUIABÁ (MT)	113	56	169	335.043
092	GOV. VALADARES (MG) - VITORIA (ES)	3.678	3.611	7.289	2.968.051
093	GOV. VALADARES (MG) - ARACAJU (SE)	353	306	659	815.513
094	GOV. VALADARES (MG) - PORTO VELHO (RO)	158	162	320	1.104.704
095	ILHÉUS (BA) - GOIÂNIA (GO)	647	671	1.318	2.724.252
096	ILHÉUS (BA) - GOV. VALADARES (MG)	371	357	728	584.438
097	ILHÉUS (BA) - VITORIA (ES)	2.067	2.067	4.134	3.179.046
098	IMPERATRIZ (MA) - ANÁPOLIS (GO)	580	1.587	2.167	2.963.143
099	ITABUNA (BA) - GOV. VALADARES (MG)	306	296	602	461.252
100	ITABUNA (BA) - VITORIA (ES)	2.886	2.886	5.772	4.292.632
101	JOÃO PESSOA (PB) - CARUARU (PE)	148	146	294	71.883
102	JOINVILLE (SC) - BLUMENAU (SC)	4.428	4.710	9.138	1.123.517
103	JOINVILLE (SC) - CASCAVEL (PR)	8.602	9.038	17.640	11.584.721
104	JOINVILLE (SC) - PASSO FUNDO (RS)	769	747	1.516	354.489
105	JOINVILLE (SC) - FLORIANÓPOLIS (SC)	11.641	12.396	24.037	4.555.012
106	JUAZEIRO DO NORTE (CE) - MOSSORÓ (RN)	15	19	34	15.072
107	JUAZEIRO DO NORTE (CE) - PETROLINA (PE)	3.855	3.900	7.755	3.060.968
108	JUAZEIRO DO NORTE (CE) - NATAL (RN)	561	421	982	647.236
109	JUAZEIRO DO NORTE (CE) - JOÃO PESSOA (PB)	32	26	58	51.231
110	JUAZEIRO DO NORTE (CE) - GOV. VALADARES (MG)	368	15	383	664.658
111	JUAZEIRO DO NORTE (CE) - JUAZEIRO (BA)	3.960	3.933	7.893	3.122.728
112	JUAZEIRO DO NORTE (CE) - MACEIÓ (AL)	3.030	3.340	6.370	4.663.419
113	JUIZ DE FORA (MG) - VITORIA DA CONQUISTA (BA)	483	108	591	586.390
114	JUIZ DE FORA (MG) - ANÁPOLIS (GO)	33	57	90	100.782
115	JUIZ DE FORA (MG) - FLORIANÓPOLIS (SC)	494	334	828	1.116.972
116	JUIZ DE FORA (MG) - SÃO JOSÉ DOS CAMPOS (SP)	3.357	4.772	8.129	3.385.374
117	JUIZ DE FORA (MG) - VITORIA (ES)	9.560	6.967	16.527	8.515.481
118	LAGES (SC) - CASCAVEL (PR)	240	223	463	295.626
119	LAGES (SC) - PASSO FUNDO (RS)	1.132	1.287	2.419	690.866
120	LONDRINA (PR) - JUIZ DE FORA (MG)	242	350	592	609.346
121	LONDRINA (PR) - PORTO VELHO (RO)	115	81	196	556.973
122	LONDRINA (PR) - FLORIANÓPOLIS (SC)	4.052	3.819	7.871	5.740.320
123	LONDRINA (PR) - LAGES (SC)	236	215	451	363.055
124	LONDRINA (PR) - SÃO JOSÉ DOS CAMPOS (SP)	7.620	6.894	14.514	8.888.374
125	LONDRINA (PR) - UBERABA (MG)	845	732	1.577	1.113.362
126	LONDRINA (PR) - BARRA MANSA (RJ)	23	47	70	58.149



4.1.6 - Movimento de passageiros nas ligações entre os Centros Regionais - 1998

(continuação)

No.	Ligações	Movimento			Passageiros-Km transportados
		Ida	Volta	Total	
127	LONDRINA (PR) - PRES.PRUDENTE (SP)	17.897	18.519	36.416	8.430.438
128	LONDRINA (PR) - RIBEIRÃO PRETO (SP)	15.852	13.924	29.776	14.330.677
129	LONDRINA (PR) - CAMPINAS (SP)	44.839	38.078	82.917	44.374.332
130	LONDRINA (PR) - JOINVILLE (SC)	3.967	3.846	7.813	4.251.835
131	MACEIÓ (AL) - CRATO (CE)	731	594	1.325	1.006.533
132	MACEIÓ (AL) - ARACAJU (SE)	19.158	18.355	37.513	10.222.293
133	MACEIÓ (AL) - ITABUNA (BA)	1.403	1.419	2.822	2.794.344
134	MACEIÓ (AL) - GOV. VALADARES (MG)	413	415	828	1.257.566
135	MACEIÓ (AL) - GOIÂNIA (GO)	688	773	1.461	3.198.091
136	MACEIÓ (AL) - VITORIA (ES)	1.801	1.819	3.620	6.221.332
137	MACEIÓ (AL) - JOÃO PESSOA (PB)	9.664	9.583	19.247	7.102.143
138	MACEIÓ (AL) - CAMPINA GRANDE (PB)	6.537	5.345	11.882	3.999.481
139	MACEIÓ (AL) - ANÁPOLIS (GO)	116	119	235	506.784
140	MARINGÁ (PR) - BARRA MANSÁ (RJ)	254	302	556	546.226
141	MARINGÁ (PR) - PRES.PRUDENTE (SP)	54.441	55.845	110.286	23.743.001
142	MARINGÁ (PR) - CAMPINAS (SP)	23.275	17.062	40.337	26.368.297
143	MARINGÁ (PR) - JOINVILLE (SC)	1.868	1.755	3.623	2.314.735
144	MARINGÁ (PR) - PORTO VELHO (RO)	119	74	193	545.708
145	MARINGÁ (PR) - FLORIANÓPOLIS (SC)	1.951	1.855	3.806	3.136.144
146	MARINGÁ (PR) - CAMPO GRANDE (MS)	3.599	3.585	7.184	4.584.727
147	MARINGÁ (PR) - RIBEIRÃO PRETO (SP)	8.696	7.794	16.490	9.905.550
148	MARINGÁ (PR) - UBERABA (MG)	879	717	1.596	1.312.710
149	MARINGÁ (PR) - SÃO JOSÉ DOS CAMPOS (SP)	6.698	6.021	12.719	9.294.574
150	MARINGÁ (PR) - JUIZ DE FORA (MG)	121	151	272	311.658
151	MOSSORÓ (RN) - GOV. VALADARES (MG)	253	256	509	1.038.106
152	MOSSORÓ (RN) - VITORIA DA CONQUISTA (BA)	270	247	517	782.635
153	NATAL (RN) - GOIÂNIA (GO)	391	347	738	2.143.447
154	NATAL (RN) - MACEIÓ (AL)	19.008	19.087	38.095	23.356.045
155	NATAL (RN) - SÃO JOSÉ DOS CAMPOS (SP)	1.512	1.499	3.011	8.558.165
156	PASSO FUNDO (RS) - UBERLÂNDIA (MG)	153	84	237	329.786
157	PASSO FUNDO (RS) - SÃO JOSÉ DO RIO PRETO (SP)	552	225	777	881.893
158	PASSO FUNDO (RS) - CASCAVEL (PR)	10.749	9.383	20.132	11.732.006
159	PASSO FUNDO (RS) - LONDRINA (PR)	665	587	1.252	952.522
160	PASSO FUNDO (RS) - GOIÂNIA (GO)	170	179	349	587.580
161	PASSO FUNDO (RS) - ANÁPOLIS (GO)	5	2	7	11.866
162	PETROLINA (PE) - JUAZEIRO (BA)	398.448	398.439	796.887	14.742.410
163	PRES.PRUDENTE (SP) - UBERLÂNDIA (MG)	2.897	2.950	5.847	3.671.331
164	PRES.PRUDENTE (SP) - PORTO VELHO (RO)	1.044	1.019	2.063	5.448.589
165	PRES.PRUDENTE (SP) - JUIZ DE FORA (MG)	26	28	54	62.883
166	PRES.PRUDENTE (SP) - CAMPO GRANDE (MS)	19.753	19.586	39.339	18.599.479
167	PRES.PRUDENTE (SP) - BARRA MANSÁ (RJ)	1.064	1.075	2.139	1.881.678
168	RIBEIRÃO PRETO (SP) - UBERLÂNDIA (MG)	30.067	32.520	62.587	18.525.752
169	RIBEIRÃO PRETO (SP) - UBERABA (MG)	48.889	45.692	94.581	17.544.776



4.1.6 - Movimento de passageiros nas ligações entre os Centros Regionais - 1998

(continuação)

No.	Ligações	Movimento			Passageiros-Km transportados
		Ida	Volta	Total	
170	RIBEIRÃO PRETO (SP) - CAMPO GRANDE (MS)	3.207	3.243	6.450	6.010.683
171	RIBEIRÃO PRETO (SP) - BARRA MANSÁ (RJ)	2.887	2.264	5.151	3.048.811
172	RIBEIRÃO PRETO (SP) - FLORIANÓPOLIS (SC)	1.461	1.440	2.901	3.048.951
173	RIBEIRÃO PRETO (SP) - SÃO LUÍS (MA)	359	342	701	1.951.654
174	RIBEIRÃO PRETO (SP) - PORTO VELHO (RO)	155	123	278	791.911
175	SÃO JOSÉ DO RIO PRETO (SP) - UBERABA (MG)	1.858	2.288	4.146	1.109.470
176	SÃO JOSÉ DO RIO PRETO (SP) - ARACAJU (SE)	730	804	1.534	3.314.054
177	SÃO JOSÉ DO RIO PRETO (SP) - FLORIANÓPOLIS (SC)	600	648	1.248	1.283.818
178	SÃO JOSÉ DO RIO PRETO (SP) - MACEIÓ (AL)	865	1.033	1.898	4.634.347
179	SÃO JOSÉ DO RIO PRETO (SP) - MARINGÁ (PR)	432	278	710	399.304
180	SÃO JOSÉ DO RIO PRETO (SP) - LONDRINA (PR)	6.418	6.597	13.015	5.564.050
181	SÃO JOSÉ DO RIO PRETO (SP) - PRES. PRUDENTE (SP)	5.945	6.264	12.209	3.373.347
182	SÃO JOSÉ DO RIO PRETO (SP) - GOV. VALADARES (MG)	45	55	100	106.400
183	SÃO JOSÉ DO RIO PRETO (SP) - UBERLÂNDIA (MG)	14.730	15.624	30.354	10.450.881
184	SÃO JOSÉ DOS CAMPOS (SP) - PETROLINA (PE)	14	29	43	96.049
185	SÃO JOSÉ DOS CAMPOS (SP) - JOINVILLE (SC)	495	35	530	350.224
186	SÃO JOSÉ DOS CAMPOS (SP) - VITÓRIA (ES)	1.925	2.319	4.244	3.577.582
187	SÃO JOSÉ DOS CAMPOS (SP) - TERESINA (PI)	1.253	385	1.638	4.665.843
188	SÃO JOSÉ DOS CAMPOS (SP) - GOV. VALADARES (MG)	2.022	1.769	3.791	3.162.073
189	SÃO LUÍS (MA) - CRATO (CE)	381	311	692	689.716
190	SÃO LUÍS (MA) - NATAL (RN)	346	280	626	1.127.869
191	SÃO LUÍS (MA) - CAMPINA GRANDE (PB)	2.053	1.932	3.985	6.022.132
192	SÃO LUÍS (MA) - JOÃO PESSOA (PB)	440	372	812	1.325.996
193	TERESINA (PI) - ANÁPOLIS (GO)	10	30	40	82.112
194	TERESINA (PI) - MOSSORÓ (RN)	752	759	1.511	1.278.583
195	TERESINA (PI) - GOIÂNIA (GO)	264	233	497	959.608
196	TERESINA (PI) - JUAZEIRO DO NORTE (CE)	47	48	95	56.174
197	TERESINA (PI) - PETROLINA (PE)	810	1.395	2.205	1.391.355
198	TERESINA (PI) - NATAL (RN)	228	190	418	567.084
199	TERESINA (PI) - JOÃO PESSOA (PB)	25	27	52	76.055
200	TERESINA (PI) - MACEIÓ (AL)	644	647	1.291	1.689.403
201	UBERABA (MG) - PRES. PRUDENTE (SP)	816	706	1.522	827.968
202	UBERABA (MG) - CAMPINAS (SP)	7.158	6.701	13.859	5.673.875
203	UBERABA (MG) - SÃO LUÍS (MA)	245	189	434	1.129.962
204	UBERABA (MG) - CAMPO GRANDE (MS)	880	984	1.864	1.862.856
205	UBERABA (MG) - ARACAJU (SE)	51	49	100	202.990
206	UBERABA (MG) - SÃO JOSÉ DOS CAMPOS (SP)	3.690	3.869	7.559	4.182.395
207	UBERABA (MG) - BARRA MANSÁ (RJ)	957	840	1.797	1.386.565
208	UBERABA (MG) - PORTO VELHO (RO)	49	69	118	313.384
209	UBERLÂNDIA (MG) - SÃO LUÍS (MA)	271	269	540	1.347.462
210	UBERLÂNDIA (MG) - CAMPINAS (SP)	9.919	8.138	18.057	9.387.834
211	UBERLÂNDIA (MG) - VITÓRIA DA CONQUISTA (BA)	151	97	248	274.362



4.1.6 - Movimento de passageiros nas ligações entre os Centros Regionais - 1998

(conclusão)

No.	Ligações	Movimento			Passageiros-Km transportados
		Ida	Volta	Total	
127	LONDRINA (PR) - PRES. PRUDENTE (SP)	17.897	18.519	36.416	8.430.438
212	UBERLÂNDIA (MG) - MACEIÓ (AL)	44	43	87	182.474
213	UBERLÂNDIA (MG) - PORTO VELHO (RO)	204	186	390	993.525
214	UBERLÂNDIA (MG) - BARRA MANSÁ (RJ)	1.656	1.623	3.279	2.892.406
215	UBERLÂNDIA (MG) - ARACAJU (SE)	107	153	260	472.186
216	UBERLÂNDIA (MG) - SÃO JOSÉ DOS CAMPOS (SP)	2.267	2.877	5.144	3.414.587
217	VITÓRIA (ES) - VITÓRIA DA CONQUISTA (BA)	1.119	1.454	2.573	2.401.896
218	VITÓRIA (ES) - VOLTA REDONDA (RJ)	191	12	203	128.682
219	VITÓRIA (ES) - TERESINA (PI)	264	210	474	1.008.106
220	VITÓRIA (ES) - ARACAJU (SE)	1.246	1.566	2.812	3.851.315
221	VITÓRIA DA CONQUISTA (BA) - SÃO JOSÉ DOS CAMPOS (SP)	768	741	1.509	2.041.375
222	VITÓRIA DA CONQUISTA (BA) - VOLTA REDONDA (RJ)	181	173	354	399.454
223	VITÓRIA DA CONQUISTA (BA) - MACEIÓ (AL)	245	326	571	567.957
224	VITÓRIA DA CONQUISTA (BA) - GOIÂNIA (GO)	2.227	1.887	4.114	7.262.739
225	VITÓRIA DA CONQUISTA (BA) - LONDRINA (PR)	784	885	1.669	3.313.466
226	VITÓRIA DA CONQUISTA (BA) - CASCAVEL (PR)	244	211	455	1.084.356
227	VITÓRIA DA CONQUISTA (BA) - RIBEIRÃO PRETO (SP)	11	15	26	45.612
228	VITÓRIA DA CONQUISTA (BA) - ARACAJU (SE)	398	510	908	646.314
229	VOLTA REDONDA (RJ) - JUIZ DE FORA (MG)	4.619	4.167	8.786	1.772.136
230	VOLTA REDONDA (RJ) - SÃO JOSÉ DOS CAMPOS (SP)	7.801	8.272	16.073	3.675.895

Fonte: Empresas Permissionárias



4.1.7 - Movimento de passageiros nas ligações entre Centros Nacionais e Centros Regionais - 1998

No.	Ligações	Movimento			Passageiros-Km transportados
		Ida	Volta	Total	
001	BELO HORIZONTE (MG) - CRATO (CE)	68	30	98	196.088
002	BELO HORIZONTE (MG) - PETROLINA (CE)	2.596	2.582	5.178	8.586.677
003	BELO HORIZONTE (MG) - ILHÉUS (BA)	4.816	4.910	9.726	11.105.203
004	BELO HORIZONTE (MG) - ITABUNA (BA)	3.056	3.101	6.157	6.748.072
005	BELO HORIZONTE (MG) - VITÓRIA DA CONQUISTA (BA)	18.458	20.054	38.512	32.619.708
006	BELO HORIZONTE (MG) - BARRA MANSÁ (RJ)	20.521	19.653	40.174	18.504.144
007	BELO HORIZONTE (MG) - CAMPINAS (SP)	18.894	20.461	39.355	12.699.802
008	BELO HORIZONTE (MG) - PRES. PRUDENTE (SP)	2.892	2.281	5.173	5.099.291
009	BELO HORIZONTE (MG) - RIBEIRÃO PRETO (SP)	30.668	34.537	65.205	34.721.663
010	BELO HORIZONTE (MG) - SÃO JOSÉ DO RIO PRETO (SP)	4.761	3.624	8.385	6.214.124
011	BELO HORIZONTE (MG) - SÃO JOSÉ DOS CAMPOS (SP)	17.963	16.468	34.431	22.301.868
012	BELO HORIZONTE (MG) - CASCAVEL (PR)	63	72	135	228.767
013	BELO HORIZONTE (MG) - LONDRINA (PR)	47	36	83	108.074
014	BELO HORIZONTE (MG) - MARINGÁ (PR)	46	27	73	103.536
015	BELO HORIZONTE (MG) - CUIABÁ (MT)	2.439	4.469	6.908	11.085.958
016	BELO HORIZONTE (MG) - GOIÂNIA (GO)	35.241	31.032	66.273	60.105.410
017	BELO HORIZONTE (MG) - ANÁPOLIS (GO)	2.086	1.576	3.662	3.519.182
018	BELO HORIZONTE (MG) - NATAL (RN)	6.663	4.204	10.867	25.847.657
019	BELO HORIZONTE (MG) - MOSSORÓ (RN)	4.870	4.414	9.284	22.504.359
020	BELO HORIZONTE (MG) - IMPERATRIZ (MA)	1.683	1.113	2.796	6.207.197
021	BELO HORIZONTE (MG) - VITÓRIA (ES)	59.473	54.488	113.961	60.627.252
022	BELO HORIZONTE (MG) - CAMPO GRANDE (MS)	10.648	10.781	21.429	30.957.037
023	BELO HORIZONTE (MG) - MACEIÓ (AL)	5.982	5.264	11.246	20.694.168
024	BELO HORIZONTE (MG) - ARACAJU (SE)	5.667	4.916	10.583	16.480.298
025	PORTO ALEGRE (RS) - CAMPINAS (SP)	4.110	3.803	7.913	10.165.831
026	PORTO ALEGRE (RS) - RIBEIRÃO PRETO (SP)	789	962	1.751	2.634.730
027	PORTO ALEGRE (RS) - SÃO JOSÉ DO RIO PRETO (SP)	800	656	1.456	2.158.374
028	PORTO ALEGRE (RS) - SÃO JOSÉ DOS CAMPOS (SP)	1.058	639	1.697	2.205.421
029	PORTO ALEGRE (RS) - CASCAVEL (PR)	12.449	12.630	25.079	21.858.557
030	PORTO ALEGRE (RS) - LONDRINA (PR)	3.484	3.321	6.805	7.929.218
031	PORTO ALEGRE (RS) - MARINGÁ (PR)	2.370	2.247	4.617	5.899.141
032	PORTO ALEGRE (RS) - PASSO FUNDO (RS)	56	39	95	27.503
033	PORTO ALEGRE (RS) - CUIABÁ (MT)	474	232	706	1.547.199
034	PORTO ALEGRE (RS) - GOIÂNIA (GO)	1.588	1.486	3.074	6.195.032
035	PORTO ALEGRE (RS) - FLORIANÓPOLIS (SC)	82.273	81.581	163.854	76.667.287
036	PORTO ALEGRE (RS) - BLUMENAU (SC)	10.950	12.854	23.804	13.965.220
037	PORTO ALEGRE (RS) - JOINVILLE (SC)	13.825	12.238	26.063	16.763.722
038	PORTO ALEGRE (RS) - LAGES (SC)	10.184	9.722	19.906	7.083.663
039	PORTO ALEGRE (RS) - CAMPO GRANDE (MS)	953	486	1.439	2.148.283
040	PORTO ALEGRE (RS) - PORTO VELHO (RO)	87	47	134	490.601
041	RECIFE (PE) - JUAZEIRO (BA)	1.912	1.539	3.451	2.618.964
042	RECIFE (PE) - VITÓRIA DA CONQUISTA (BA)	202	434	636	795.925



4.1.7 - Movimento de passageiros nas ligações entre Centros Nacionais e Centros Regionais - 1998

(continuação)

No.	Ligações	Movimento			Passageiros-Km transportados
		Ida	Volta	Total	
043	RECIFE (PE) - UBERLÂNDIA (MG)	51	15	66	153.806
044	RECIFE (PE) - GOV. VALADARES (MG)	201	190	391	693.869
045	RECIFE (PE) - SÃO JOSÉ DO RIO PRETO (SP)	1.145	1.191	2.336	6.318.905
046	RECIFE (PE) - GOIÂNIA (GO)	2.294	1.735	4.029	9.942.174
047	RECIFE (PE) - ANÁPOLIS (GO)	405	431	836	2.034.239
048	RECIFE (PE) - JOÃO PESSOA (PB)	160.446	140.111	300.557	38.651.630
049	RECIFE (PE) - CAMPINA GRANDE (PB)	78.266	65.735	144.001	35.189.323
050	RECIFE (PE) - NATAL (RN)	47.760	47.527	95.287	28.347.883
051	RECIFE (PE) - SÃO LUÍS (MA)	3.947	3.230	7.177	11.078.417
052	RECIFE (PE) - TERESINA (PI)	270	230	500	558.850
053	RECIFE (PE) - MACEIÓ (AL)	125.213	124.865	250.078	65.182.452
054	RECIFE (PE) - ARACAJU (SE)	18.696	17.305	36.001	18.331.709
055	SALVADOR (BA) - JUAZEIRO DO NORTE (CE)	567	500	1.067	1.065.613
056	SALVADOR (BA) - CARUARU (PE)	5.915	6.237	12.152	8.739.403
057	SALVADOR (BA) - PETROLINA (CE)	14.669	16.644	31.313	16.022.862
058	SALVADOR (BA) - JUIZ DE FORA (MG)	651	662	1.313	1.972.783
059	SALVADOR (BA) - GOV. VALADARES (MG)	1.247	1.530	2.777	2.882.526
060	SALVADOR (BA) - CAMPINAS (SP)	1.196	1.174	2.370	4.850.916
061	SALVADOR (BA) - RIBEIRÃO PRETO (SP)	205	209	414	937.544
062	SALVADOR (BA) - LONDRINA (PR)	1.053	1.076	2.129	5.313.132
063	SALVADOR (BA) - MARINGÁ (PR)	1.021	1.237	2.258	5.870.800
064	SALVADOR (BA) - JOÃO PESSOA (PB)	1.915	1.667	3.582	3.316.932
065	SALVADOR (BA) - CAMPINA GRANDE (PB)	5.495	5.514	11.009	9.401.686
066	SALVADOR (BA) - NATAL (RN)	13.604	13.309	26.913	30.460.451
067	SALVADOR (BA) - VITORIA (ES)	10.476	8.964	19.440	22.746.744
068	SALVADOR (BA) - TERESINA (PI)	12.621	12.477	25.098	28.272.897
069	CURITIBA (PR) - ITABUNA (BA)	837	1.127	1.964	4.141.148
070	CURITIBA (PR) - UBERABA (MG)	1.340	1.147	2.487	2.293.760
071	CURITIBA (PR) - UBERLÂNDIA (MG)	132	107	239	246.839
072	CURITIBA (PR) - BARRA MANSA (RJ)	975	921	1.896	1.425.792
073	CURITIBA (PR) - VOLTA REDONDA (RJ)	4.041	3.880	7.921	6.008.079
074	CURITIBA (PR) - CAMPINAS (SP)	2.367	122	2.489	1.614.365
075	CURITIBA (PR) - RIBEIRÃO PRETO (SP)	7.542	7.063	14.605	10.928.866
076	CURITIBA (PR) - SÃO JOSÉ DO RIO PRETO (SP)	2.323	3.140	5.463	3.886.925
077	CURITIBA (PR) - SÃO JOSÉ DOS CAMPOS (SP)	8.084	8.803	16.887	9.012.592
078	CURITIBA (PR) - PASSO FUNDO (RS)	8.486	4.657	13.143	7.262.874
079	CURITIBA (PR) - CUIABÁ (MT)	5.710	5.461	11.171	19.621.339
080	CURITIBA (PR) - GOIÂNIA (GO)	3.271	3.217	6.488	8.073.667
081	CURITIBA (PR) - FLORIANÓPOLIS (SC)	76.712	73.387	150.099	47.581.383
082	CURITIBA (PR) - BLUMENAU (SC)	14.198	14.605	28.803	6.831.343
083	CURITIBA (PR) - JOINVILLE (SC)	147.963	143.334	291.297	38.422.074
084	CURITIBA (PR) - LAGES (SC)	28.698	26.027	54.725	19.903.483



4.1.7 - Movimento de passageiros nas ligações entre Centros Nacionais e Centros Regionais - 1998

(conclusão)

No.	Ligações	Movimento			Passageiros-Km transportados
		Ida	Volta	Total	
085	CURITIBA (PR) - CAMPO GRANDE (MS)	11.794	10.779	22.573	23.913.981
086	CURITIBA (PR) - MACEIÓ (AL)	2.765	2.644	5.409	16.389.601
087	CURITIBA (PR) - ARACAJU (SE)	1.679	1.785	3.464	9.511.848
088	CURITIBA (PR) - PORTO VELHO (RO)	212	144	356	1.148.139
089	BELÉM (PA) - JUAZEIRO DO NORTE (CE)	237	227	464	719.989
090	BELÉM (PA) - CARUARU (PE)	1.493	1.491	2.984	5.842.075
091	BELÉM (PA) - PETROLINA (CE)	280	565	845	1.344.733
092	BELÉM (PA) - GOIÂNIA (GO)	5.388	5.419	10.807	21.513.020
093	BELÉM (PA) - ANÁPOLIS (GO)	888	3.920	4.808	9.465.422
094	BELÉM (PA) - JOÃO PESSOA (PB)	166	144	310	751.130
095	BELÉM (PA) - NATAL (RN)	4.325	4.169	8.494	17.911.162
096	BELÉM (PA) - MOSSORÓ (RN)	482	136	618	1.143.502
097	BELÉM (PA) - SÃO LUÍS (MA)	17.566	15.096	32.662	27.272.770
098	BELÉM (PA) - IMPERATRIZ (MA)	12.213	18.193	30.406	18.264.884
099	BELÉM (PA) - TERESINA (PI)	4.517	4.571	9.088	8.749.926
100	BELÉM (PA) - MACEIÓ (AL)	2.959	2.852	5.811	13.185.159
101	BELÉM (PA) - ARACAJU (SE)	933	756	1.689	3.976.075
102	FORTALEZA (CE) - PETROLINA (CE)	1.709	403	2.112	1.788.031
103	FORTALEZA (CE) - VITÓRIA DA CONQUISTA (BA)	650	594	1.244	2.029.635
104	FORTALEZA (CE) - GOV. VALADARES (MG)	654	657	1.311	2.828.089
105	FORTALEZA (CE) - VOLTA REDONDA (RJ)	2.197	113	2.310	6.370.749
106	FORTALEZA (CE) - SÃO JOSÉ DO RIO PRETO (SP)	144	129	273	814.059
107	FORTALEZA (CE) - SÃO JOSÉ DOS CAMPOS (SP)	303	756	1.059	3.158.256
108	FORTALEZA (CE) - LONDRINA (PR)	65	47	112	378.605
109	FORTALEZA (CE) - PASSO FUNDO (RS)	6	18	24	98.678
110	FORTALEZA (CE) - JOINVILLE (SC)	229	242	471	1.715.712
111	FORTALEZA (CE) - VITORIA (ES)	1.607	1.871	3.478	8.065.134

Fonte: Empresas Permissionárias

4.1.8 - Evolução do movimento de passageiros nas ligações entre Grandes Centros Nacionais - 1988, 1996, 1997 e 1998

Ligação	Passageiros Transportados			Passageiros-Km Transportados		
	1988	1996	1997	1988	1996	1997
SÃO PAULO (SP) - RIO DE JANEIRO (RJ)	2.798.851	1.456.325	1.269.123	1.197.462.595	632.276.827	550.953.278
SÃO PAULO (SP) - BRASÍLIA (DF)	246.373	88.101	101.766	247.969.739	89.107.101	102.942.578
RIO DE JANEIRO (RJ) - BRASÍLIA (DF)	231.287	210.827	173.457	267.784.068	244.095.501	200.828.515

Fonte: Empresas Permissionárias



4.1.9 – Evolução do movimento de passageiros nas ligações entre Grandes Centros Nacionais e Centros Nacionais - 1988, 1996, 1997 e 1998

Ligações	Passageiros Transportados			Passageiros-Km Transportados		
	1988	1996	1997	1988	1996	1997
BRASÍLIA (DF) - BELÉM (PA)	24.391	22.693	29.881	24.045	51.589.530	62.961.619
BRASÍLIA (DF) - BELO HORIZONTE (MG)	237.269	215.559	200.416	162.219	176.617.293	149.364.874
BRASÍLIA (DF) - CURITIBA (PR)	21.813	13.037	16.262	11.959	31.578.957	23.496.596
BRASÍLIA (DF) - FORTALEZA (CE)	8.618	7.176	7.693	4.948	20.935.703	17.030.319
BRASÍLIA (DF) - PORTO ALEGRE (RS)	15.871	18.381	17.844	11.181	34.980.240	40.418.532
BRASÍLIA (DF) - RECIFE (PE)	35.606	3.151	6.706	7.435	80.747.262	10.099.236
BRASÍLIA (DF) - SALVADOR (BA)	31.913	23.241	23.965	24.253	48.558.808	77.474.052
RIO DE JANEIRO (RJ) - BELÉM (PA)	29.361	591.835	557.059	491.118	95.133.710	244.381.783
RIO DE JANEIRO (RJ) - BELO HORIZONTE (MG)	651.159	44.720	36.960	38.415	285.825.565	32.336.304
RIO DE JANEIRO (RJ) - CURITIBA (PR)	166.318	38.022	32.108	27.558	142.330.527	89.747.537
RIO DE JANEIRO (RJ) - FORTALEZA (CE)	64.813	54.460	46.127	28.965	182.070.686	75.685.182
RIO DE JANEIRO (RJ) - PORTO ALEGRE (RS)	95.296	82.576	76.788	64.680	153.374.811	178.260.356
RIO DE JANEIRO (RJ) - RECIFE (PE)	107.450	63.116	51.821	25.849	248.439.928	86.460.848
RIO DE JANEIRO (RJ) - SALVADOR (BA)	136.966	26.937	27.350	28.181	226.002.380	81.155.655
SÃO PAULO (SP) - BELO HORIZONTE (MG)	914.189	574.333	494.618	459.409	538.958.496	290.225.671
SÃO PAULO (SP) - CURITIBA (PR)	1.009.447	954.632	878.935	791.016	437.876.266	390.138.412
SÃO PAULO (SP) - FORTALEZA (CE)	110.269	75.455	71.737	53.050	338.982.948	220.505.814
SÃO PAULO (SP) - PORTO ALEGRE (RS)	164.157	125.630	113.696	82.743	195.054.729	136.825.144
SÃO PAULO (SP) - RECIFE (PE)	194.173	138.037	122.252	89.427	513.071.196	324.430.425
SÃO PAULO (SP) - SALVADOR (BA)	79.203	95.642	83.254	71.258	154.987.141	162.662.392

Fonte: Empresas Permissionárias



4.1.10 - Movimento de passageiros nas ligações entre Grandes Centros Nacionais e Centros Nacionais - 1998

No.	Ligações	Movimento			Passageiros-Km transportados
		Ida	Volta	Total	
001	BRASÍLIA (DF) - BELÉM (PA)	9.205	14.840	24.045	50.675.730
002	BRASÍLIA (DF) - BELO HORIZONTE (MG)	80.557	81.662	162.219	121.161.142
003	BRASÍLIA (DF) - CURITIBA (PR)	5.991	5.968	11.959	17.275.974
004	BRASÍLIA (DF) - PORTO ALEGRE (RS)	2.267	2.681	4.948	10.953.542
005	BRASÍLIA (DF) - RECIFE (PE)	6.075	5.106	11.181	25.314.636
006	BRASÍLIA (DF) - SALVADOR (BA)	4.407	3.028	7.435	11.197.110
007	RIO DE JANEIRO (RJ) - BELÉM (PA)	12.942	11.311	24.253	78.405.098
008	RIO DE JANEIRO (RJ) - BELO HORIZONTE (MG)	241.205	249.913	491.118	215.453.467
009	RIO DE JANEIRO (RJ) - CURITIBA (PR)	22.238	16.177	38.415	33.609.284
010	RIO DE JANEIRO (RJ) - FORTALEZA (CE)	12.823	14.735	27.558	76.863.165
011	RIO DE JANEIRO (RJ) - PORTO ALEGRE (RS)	14.435	14.530	28.965	47.525.772
012	RIO DE JANEIRO (RJ) - RECIFE (PE)	31.690	32.990	64.680	150.119.438
013	RIO DE JANEIRO (RJ) - SALVADOR (BA)	13.339	12.510	25.849	42.932.409
014	SÃO PAULO (SP) - BELÉM (PA)	14.264	13.917	28.181	83.621.481
015	SÃO PAULO (SP) - BELO HORIZONTE (MG)	229.127	230.282	459.409	270.483.121
016	SÃO PAULO (SP) - CURITIBA (PR)	402.958	388.058	791.016	351.704.645
017	SÃO PAULO (SP) - FORTALEZA (CE)	26.038	27.012	53.050	163.065.745
018	SÃO PAULO (SP) - PORTO ALEGRE (RS)	42.275	40.468	82.743	99.528.120
019	SÃO PAULO (SP) - RECIFE (PE)	43.187	46.240	89.427	237.318.041
020	SÃO PAULO (SP) - SALVADOR (BA)	35.700	35.558	71.258	139.224.586

Fonte: Empresas Permissionárias



4.1.11 - Movimento de passageiros nas ligações entre Grandes Centros Nacionais e Centros Regionais - 1998

No.	Ligações	Movimento			Passageiros-Km transportados
		Ida	Volta	Total	
001	BRASÍLIA (DF) - ANÁPOLIS (GO)	67.885	94.172	162.057	25.977.737
002	BRASÍLIA (DF) - ARACAJU (SE)	2.279	1.728	4.007	6.833.939
003	BRASÍLIA (DF) - CAMPINA GRANDE (PB)	1.012	1.743	2.755	7.100.443
004	BRASÍLIA (DF) - CAMPO GRANDE (MS)	5.182	5.445	10.627	14.935.067
005	BRASÍLIA (DF) - CARUARU (PE)	1.098	1.071	2.169	5.265.031
006	BRASÍLIA (DF) - CASCAVEL (PR)	583	464	1.047	1.666.243
007	BRASÍLIA (DF) - CUIABÁ (MT)	14.177	14.590	28.767	33.161.505
008	BRASÍLIA (DF) - FLORIANÓPOLIS (SC)	2.178	2.438	4.616	8.120.993
009	BRASÍLIA (DF) - GOIÂNIA (GO)	286.548	255.477	542.025	113.037.317
010	BRASÍLIA (DF) - GOV. VALADARES (MG)	966	960	1.926	2.056.884
011	BRASÍLIA (DF) - IMPERATRIZ (MA)	10.802	12.667	23.469	35.524.491
012	BRASÍLIA (DF) - JOÃO PESSOA (PB)	507	396	903	2.363.783
013	BRASÍLIA (DF) - JUIZ DE FORA (MG)	8.387	9.059	17.446	17.182.565
014	BRASÍLIA (DF) - LONDRINA (PR)	25	50	75	88.385
015	BRASÍLIA (DF) - MACEIÓ (AL)	2.143	2.031	4.174	8.303.518
016	BRASÍLIA (DF) - MARINGÁ (PR)	116	92	208	268.896
017	BRASÍLIA (DF) - MOSSORÓ (RN)	394	370	764	1.921.231
018	BRASÍLIA (DF) - NATAL (RN)	739	877	1.616	4.379.037
019	BRASÍLIA (DF) - PASSO FUNDO (RS)	285	142	427	781.211
020	BRASÍLIA (DF) - PETROLINA (CE)	1.156	1.164	2.320	4.192.936
021	BRASÍLIA (DF) - PRES. PRUDENTE (SP)	3.421	3.655	7.076	7.385.929
022	BRASÍLIA (DF) - RIBEIRÃO PRETO (SP)	10.827	10.168	20.995	15.200.720
023	BRASÍLIA (DF) - SÃO JOSÉ DO RIO PRETO (SP)	13.620	14.851	28.471	21.817.099
024	BRASÍLIA (DF) - SÃO LUÍS (MA)	7.425	7.784	15.209	33.665.122
025	BRASÍLIA (DF) - TERESINA (PI)	17.150	21.723	38.873	72.715.523
026	BRASÍLIA (DF) - UBERABA (MG)	16.160	16.868	33.028	17.590.995
027	BRASÍLIA (DF) - UBERLÂNDIA (MG)	18.395	19.668	38.063	16.149.865
028	BRASÍLIA (DF) - VITÓRIA DA CONQUISTA (BA)	843	129	972	1.873.433
029	RIO DE JANEIRO (RJ) - ANÁPOLIS (GO)	764	1.034	1.798	2.443.832
030	RIO DE JANEIRO (RJ) - ARACAJU (SE)	11.065	10.649	21.714	40.782.330
031	RIO DE JANEIRO (RJ) - CAMPINA GRANDE (PB)	22.093	24.262	46.355	115.020.303
032	RIO DE JANEIRO (RJ) - CAMPINAS (SP)	58.414	58.283	116.697	58.290.152
033	RIO DE JANEIRO (RJ) - CAMPO GRANDE (MS)	16.372	16.365	32.737	48.558.043
034	RIO DE JANEIRO (RJ) - CARUARU (PE)	1.213	3.519	4.732	10.674.919
035	RIO DE JANEIRO (RJ) - CASCAVEL (PR)	2.631	2.948	5.579	7.524.822
036	RIO DE JANEIRO (RJ) - CRATO (CE)	4.293	4.266	8.559	19.241.488
037	RIO DE JANEIRO (RJ) - FLORIANÓPOLIS (SC)	14.374	13.333	27.707	32.890.980
038	RIO DE JANEIRO (RJ) - GOIÂNIA (GO)	8.715	7.433	16.148	21.368.648
039	RIO DE JANEIRO (RJ) - GOV. VALADARES (MG)	24.896	25.928	50.824	30.296.186
040	RIO DE JANEIRO (RJ) - ILHÉUS (BA)	8.075	8.213	16.288	20.804.662
041	RIO DE JANEIRO (RJ) - IMPERATRIZ (MA)	1.293	1.027	2.320	6.122.712
042	RIO DE JANEIRO (RJ) - ITABUNA (BA)	9.034	9.071	18.105	22.462.874



4.1.11 - Movimento de passageiros nas ligações entre Grandes Centros Nacionais e Centros Regionais - 1998

(continuação)

No.	Ligações	Movimento			Passageiros-Km transportados
		Ida	Volta	Total	
043	RIO DE JANEIRO (RJ) - JOÃO PESSOA (PB)	22.419	23.442	45.861	111.520.194
044	RIO DE JANEIRO (RJ) - JOINVILLE (SC)	4.121	4.688	8.809	8.826.618
045	RIO DE JANEIRO (RJ) - JUAZEIRO (BA)	2.147	1.441	3.588	6.832.270
046	RIO DE JANEIRO (RJ) - JUIZ DE FORA (MG)	294.540	305.035	599.575	115.205.977
047	RIO DE JANEIRO (RJ) - LONDRINA (PR)	12.770	13.483	26.253	25.034.861
048	RIO DE JANEIRO (RJ) - MACEIÓ (AL)	17.076	17.123	34.199	75.749.879
049	RIO DE JANEIRO (RJ) - MARINGÁ (PR)	8.712	7.613	16.325	17.330.875
050	RIO DE JANEIRO (RJ) - MOSSORÓ (RN)	1.237	1.194	2.431	6.960.196
051	RIO DE JANEIRO (RJ) - NATAL (RN)	18.419	18.548	36.967	96.136.380
052	RIO DE JANEIRO (RJ) - PASSO FUNDO (RS)	1.345	1.203	2.548	3.615.867
053	RIO DE JANEIRO (RJ) - PETROLINA (CE)	3.501	4.076	7.577	14.577.130
054	RIO DE JANEIRO (RJ) - PRES. PRUDENTE (SP)	3.633	3.551	7.184	7.334.102
055	RIO DE JANEIRO (RJ) - RIBEIRÃO PRETO (SP)	16.577	12.245	28.822	20.608.775
056	RIO DE JANEIRO (RJ) - SÃO JOSÉ DO RIO PRETO (SP)	11.893	11.681	23.574	19.717.294
057	RIO DE JANEIRO (RJ) - SÃO JOSÉ DOS CAMPOS (SP)	37.609	36.022	73.631	25.152.350
058	RIO DE JANEIRO (RJ) - SÃO LUÍS (MA)	9.109	10.544	19.653	59.941.650
059	RIO DE JANEIRO (RJ) - TERESINA (PI)	5.424	4.951	10.375	27.225.038
060	RIO DE JANEIRO (RJ) - UBERABA (MG)	7.136	7.270	14.406	12.880.130
061	RIO DE JANEIRO (RJ) - UBERLÂNDIA (MG)	12.642	12.427	25.069	25.182.688
062	RIO DE JANEIRO (RJ) - VITÓRIA (ES)	160.384	169.015	329.399	167.732.767
063	RIO DE JANEIRO (RJ) - VITÓRIA DA CONQUISTA (BA)	4.011	2.131	6.142	6.871.134
064	SÃO PAULO (SP) - ANÁPOLIS (GO)	5.141	5.754	10.895	10.638.550
065	SÃO PAULO (SP) - ARACAJU (SE)	23.350	23.086	46.436	100.384.729
066	SÃO PAULO (SP) - BARRA MANSÁ (RJ)	24.723	29.434	54.157	17.027.925
067	SÃO PAULO (SP) - BLUMENAU (SC)	16.506	16.046	32.552	21.259.498
068	SÃO PAULO (SP) - CAMPINA GRANDE (PB)	22.241	34.575	56.816	160.618.888
069	SÃO PAULO (SP) - CAMPINAS (SP)	46.476	32.219	78.695	9.537.834
070	SÃO PAULO (SP) - CAMPO GRANDE (MS)	98.328	98.678	197.006	205.190.219
071	SÃO PAULO (SP) - CARUARU (PE)	21.223	27.651	48.874	126.507.938
072	SÃO PAULO (SP) - CASCAVEL (PR)	16.799	12.591	29.390	26.880.498
073	SÃO PAULO (SP) - CRATO (CE)	5.328	4.231	9.559	24.517.879
074	SÃO PAULO (SP) - CUIABÁ (MT)	20.741	20.826	41.567	70.274.572
075	SÃO PAULO (SP) - FLORIANÓPOLIS (SC)	44.030	48.838	92.868	68.922.899
076	SÃO PAULO (SP) - GOIÂNIA (GO)	60.905	53.621	114.526	108.054.325
077	SÃO PAULO (SP) - GOV. VALADARES (MG)	29.740	27.027	56.767	52.543.535
078	SÃO PAULO (SP) - ILHÉUS (BA)	18.061	17.954	36.015	61.547.374
079	SÃO PAULO (SP) - IMPERATRIZ (MA)	8.133	6.731	14.864	35.281.190
080	SÃO PAULO (SP) - ITABUNA (BA)	21.606	21.574	43.180	72.259.165
081	SÃO PAULO (SP) - JOÃO PESSOA (PB)	7.940	13.457	21.397	59.160.565
82	SÃO PAULO (SP) - JOINVILLE (SC)	27.362	27.968	55.330	30.823.514
83	SÃO PAULO (SP) - JUAZEIRO (BA)	2.110	2.201	4.311	9.623.607
84	SÃO PAULO (SP) - JUAZEIRO DO NORTE (CE)	20.790	28.467	49.257	130.629.564



4.1.11 - Movimento de passageiros nas ligações entre Grandes Centros Nacionais e Centros Regionais - 1998

(conclusão)

No.	Ligações	Movimento			Passageiros-Km transportados
		Ida	Volta	Total	
85	SÃO PAULO (SP) - JUIZ DE FORA (MG)	83.253	76.571	159.824	82.872.205
86	SÃO PAULO (SP) - LAGES (SC)	7.701	6.976	14.677	3.476.149
87	SÃO PAULO (SP) - LONDRINA (PR)	111.835	109.767	221.602	116.727.946
88	SÃO PAULO (SP) - MACEIÓ (AL)	23.884	23.829	47.713	116.531.546
89	SÃO PAULO (SP) - MARINGÁ (PR)	70.756	68.674	139.430	88.177.996
90	SÃO PAULO (SP) - MOSSORÓ (RN)	8.019	7.996	16.015	47.282.431
91	SÃO PAULO (SP) - NATAL (RN)	20.861	21.119	41.980	122.718.266
92	SÃO PAULO (SP) - PASSO FUNDO (RS)	15.148	13.477	28.625	28.850.626
93	SÃO PAULO (SP) - PETROLINA (CE)	10.387	7.022	17.409	39.107.652
94	SÃO PAULO (SP) - PORTO VELHO (RO)	1.175	1.554	2.729	8.703.539
95	SÃO PAULO (SP) - SÃO JOSÉ DOS CAMPOS (SP)	801	1.558	2.359	216.792
96	SÃO PAULO (SP) - SÃO LUÍS (MA)	13.154	8.989	22.143	68.587.943
97	SÃO PAULO (SP) - TERESINA (PI)	25.570	22.883	48.453	144.615.742
98	SÃO PAULO (SP) - UBERABA (MG)	37.053	37.263	74.316	37.076.252
99	SÃO PAULO (SP) - UBERLÂNDIA (MG)	47.264	44.804	92.068	56.106.239
100	SÃO PAULO (SP) - VITÓRIA (ES)	54.833	53.144	107.977	100.935.043
101	SÃO PAULO (SP) - VITÓRIA DA CONQUISTA (BA)	57.001	48.494	105.495	152.584.679
102	SÃO PAULO (SP) - VOLTA REDONDA (RJ)	44.654	49.467	94.121	30.168.357

Fonte: Empresas Permissionárias



4.1.12 – Evolução do movimento de passageiros nas ligações entre Centros Nacionais - 1988, 1996, 1997 e 1998

	Passageiros Transportados				Passageiros-Km transportados			
	1988	1996	1997	1998	1988	1996	1997	1998
BELEM (PA) - RECIFE (PE)	...	8.317	8.339	8.286	...	17.283.558	17.329.276	17.219.137
BELO HORIZONTE (MG) - BELEM (PA)	5.725	5.030	4.735	5.021	16.151.681	14.149.622	13.320.846	14.127.005
BELO HORIZONTE (MG) - CURITIBA (PR)	28.316	39.448	38.115	32.606	28.817.677	40.702.446	39.327.057	33.642.871
BELO HORIZONTE (MG) - FORTALEZA (CE)	8.766	7.537	13.599	13.005	21.616.956	18.663.119	33.673.844	32.202.981
BELO HORIZONTE (MG) - RECIFE (PE)	30.653	12.100	13.744	12.901	28.729.579	25.240.252	28.704.895	26.990.114
BELO HORIZONTE (MG) - SALVADOR (BA)	13.990	31.565	39.158	40.937	41.341.682	42.873.076	53.218.437	55.619.721
CURITIBA (PR) - FORTALEZA (CE)	...	895	891	1.093	...	3.146.462	3.132.400	3.842.551
CURITIBA (PR) - PORTO ALEGRE (RS)	125.864	125.723	122.441	97.870	93.453.428	93.913.130	91.441.855	72.689.696
FORTALEZA (CE) - BELEM (PA)	68.257	43.458	36.907	25.479	103.990.611	67.890.088	57.656.115	39.803.294
FORTALEZA (CE) - SALVADOR (BA)	36.150	27.951	25.729	14.960	47.997.062	37.207.242	34.217.948	20.046.437
PORTO ALEGRE (RS) - FORTALEZA (CE)	...	1.794	1.377	935	...	7.681.011	5.895.626	4.003.203
RECIFE (PE) - CURITIBA (PR)	...	19.225	23.845	23.726	...	61.472.951	76.428.904	75.678.392
RECIFE (PE) - SALVADOR (BA)	123.691	101.177	91.398	67.237	100.747.356	84.261.953	76.133.580	56.060.824
SALVADOR (BA) - BELEM (PA)	13.861	8.373	7.281	7.861	28.244.303	17.473.614	15.194.719	16.405.121
RECIFE(PE) - FORTALEZA(CE)	151.059	121.813.967
RECIFE(PE) - SAO LUIS(MA)	11.399	17.608.481

Fonte: Empresas Permissionárias



4.1.13 - Movimento de passageiros nas ligações entre Centros Nacionais - 1998

No.	Ligações	Movimento			Passageiros-Km transportados
		Ida	Volta	Total	
001	BELÉM (PA) - RECIFE (PE)	4.200	4.086	8.286	17.219.137
002	BELO HORIZONTE (MG) - BELÉM (PA)	2.793	2.228	5.021	14.127.005
003	BELO HORIZONTE (MG) - CURITIBA (PR)	15.802	16.804	32.606	33.642.871
004	BELO HORIZONTE (MG) - FORTALEZA (CE)	6.506	6.499	13.005	32.202.981
005	BELO HORIZONTE (MG) - RECIFE (PE)	7.733	5.168	12.901	26.990.114
006	BELO HORIZONTE (MG) - SALVADOR (BA)	22.673	18.264	40.937	55.619.721
007	CURITIBA (PR) - FORTALEZA (CE)	516	577	1.093	3.842.551
008	CURITIBA (PR) - PORTO ALEGRE (RS)	52.339	45.531	97.870	72.689.696
009	FORTALEZA (CE) - BELÉM (PA)	12.896	12.583	25.479	39.803.294
010	FORTALEZA (CE) - SALVADOR (BA)	7.318	7.642	14.960	20.046.437
011	PORTO ALEGRE (RS) - FORTALEZA (CE)	517	418	935	4.003.203
012	RECIFE (PE) - CURITIBA (PR)	11.367	12.359	23.726	5.678.392
013	RECIFE (PE) - SALVADOR (BA)	34.695	32.542	67.237	56.060.824
014	SALVADOR (BA) - BELÉM (PA)	3.961	3.900	7.861	16.405.121

Fonte: Empresas Permissionárias



4.1.14 – Evolução do movimento de passageiros em ligações internacionais - 1988, 1996, 1997 e 1998

Ligações Internacionais	1988	1996	1997	1998
BRASIL / ARGENTINA				
Passageiros transportados	1.004.994	259.903	250.607	197.101
Passageiros-Km transportados	102.780.690	81.147.689	100.829.058	62.432.367
Viagens realizadas	46.099	14.400	14.388	15.284
Quilometragem percorrida	4.697.370	5.074.836	5.483.492	5.739.638
BRASIL / CHILE				
Passageiros transportados	20.313	11.902	12.011	5.458
Passageiros-Km transportados	34.376.452	16.655.487	17.806.182	8.477.194
Viagens realizadas	663	402	452	426
Quilometragem percorrida	1.483.064	911.374	1.024.729	965.785
BRASIL / PARAGUAI				
Passageiros transportados	2.963.873	2.168.803	1.810.074	1.601.884
Passageiros-Km transportados	238.239.234	253.143.689	259.465.811	229.458.531
Viagens realizadas	74.709	58.543	56.217	61.122
Quilometragem percorrida	9.219.647	10.943.393	11.587.553	13.792.939
BRASIL / URUGUAI				
Passageiros transportados	333.273	186.686	180.253	183.850
Passageiros-Km transportados	52.999.915	35.062.794	31.555.395	29.238.461
Viagens realizadas	22.592	12.964	12.619	12.669
Quilometragem percorrida	3.247.978	1.670.917	1.447.010	1.475.820
BRASIL / VENEZUELA				
Passageiros transportados	...	28.853	54.137	24.067
Passageiros-Km transportados	...	16.958.607	21.104.921	16.725.721
Viagens realizadas	...	2.066	2.776	2.747
Quilometragem percorrida	...	2.049.885	2.754.347	2.725.573

Fonte: Empresas Permissionárias



4.1.15 - Movimento de passageiros em linhas internacionais - 1998

Linhas internacionais	Prefixo	Número de viagens	Passageiros-Km transportados	Quilometragem percorrida	Movimento		Total
					Ida	Volta	
BRASIL(BR) / ARGENTINA (RA)							
VILA FORTES (BR) - PUERTO IGUAZU (RA)	09-1131-70	1.155	120.038	16.055	6.350	6.025	12.375
AEROPORTO FOZ DO IGUAZU (BR) - PUERTO IGUAZU (RA)	09-1131-71	5.178	544.919	55.405	27.941	22.986	50.927
VILA FORTES (BR) - PUERTO IGUAZU (RA)	09-1132-70	4.960	744.998	68.944	27.240	26.357	53.597
RIO DE JANEIRO(BR) - BUENOS AIRES(RA) V.F.DO IGUAZU	10-0306-00	1.178	9.911.118	1.751.215	14.270	11.150	25.420
RIO DE JANEIRO (BR) - BUENOS AIRES (RA) V. P. ALEG.	10-0306-51	351	3.344.690	795.752	1.587	922	2.509
PORTO ALEGRE (BR) - POSADAS (RA)	10-0660-00	104	289.311	59.769	537	473	1.010
SÃO PAULO (BR) - BUENOS AIRES (RA)	10-0839-00	352	4.371.117	641.309	2.167	1.461	3.628
SÃO PAULO (BR) - BUENOS AIRES (RA) V. GUARATUBA	10-0839-02	28	585.713	53.150	164	165	329
BALNEARIO CAMBORIU (BR) - BUENOS AIRES (RA)	10-1330-00	1.978	42.520.463	2.298.040	27.977	19.329	47.306
BRASIL (BR) / CHILE (CL)							
RIO DE JANEIRO (BR) - SANTIAGO (CL)	10-0711-00	426	8.477.194	965.785	2.762	2.696	5.458
BRASIL (BR) / PARAGUAI (PY)							
ASUNCION (PY) - BRASILIA (DF)	00-1001-01	312	7.570.095	460.138	5.488	3.453	8.941
BRASILIA (DF) - ASSUNCION (PY) VIA BR050	00-1102-00	1.093	583.301	1.867.500	341	31	372
BRASILIA (BR) - ASSUNCION (PY)	00-1102-03	874	14.265.599	1.288.975	10.037	7.399	17.436
SALVADOR (BR) - ASUNCION (PY)	05-1552-00	744	49.867.574	2.227.908	10.745	11.454	22.199
RIO DE JANEIRO (RJ) - ASUNCION (PY)	09-0197-00	415	8.384.765	611.835	4.093	2.360	6.453
CATARATAS DO IGUAZU (BR) - ASUNCION (PY)	09-0334-00	235	55.661	6.275	2.068	1.846	3.914
FOZ DO IGUAZU (BR) - CIUDAD DEL LESTE (PY)	09-0642-70	23.096	4.195.217	150.124	317.645	327.773	645.418
FOZ DO IGUAZU (BR) - CIUDAD DEL LESTE (PY)	09-0643-70	18.960	3.642.756	123.240	295.477	264.947	560.424



4.1.15 - Movimento de passageiros em linhas internacionais - 1998

(continuação)

Linhas internacionais	Prefixo	Número de viagens	Passageiros-Km transportados	Quilometragem percorrida	Movimento			Total
					Ida	Volta		
BRASIL (BR) / PARAGUAI (PY)								
CONJUNTO H. ITAIPU (BR) - CONJUNTO H. ITAIPU (PY)	09-0757-70	1.202	216.889	7.933	16.134	16.728	32.862	
CONJUNTO H. ITAIPU (BR) - CONJUNTO H. ITAIPU (PY)	09-0758-70	3.636	712.232	23.998	57.113	50.801	107.914	
SÃO PAULO (SP) - ASSUNCION (PY)	09-0822-00	646	14.626.213	676.427	8.821	5.219	14.040	
SÃO PAULO (BR) - CIUDAD DEL LESTE (PY)	09-0822-01	91	636.403	95.286	266	360	626	
JUNDIAI (BR) - ASSUNCION (PY)	09-0822-02	165	1.541.553	179.058	732	905	1.637	
SÃO PAULO (SP) - ASSUNCION (PY)	09-0822-51	471	5.392.191	493.184	2.312	3.224	5.536	
CURITIBA (BR) - ASSUNCION (PY)	09-1025-00	799	9.160.566	520.549	7.347	6.965	14.312	
NITEROI (RJ) - ASSUNCION (PY)	09-1322-00	799	37.527.494	1.187.314	12.546	13.195	25.741	
PARANAGUA (BR) - ASSUNCION (PY)	09-1329-00	864	22.845.149	639.792	19.088	16.033	35.121	
ASSUNCION (PY) - FLORIANOPOLIS (BR) VIA CURITIBA	09-1553-00	293	1.962.186	283.829	1.169	1.068	2.237	
ASSUNCION (PY) - FLORIANOPOLIS (BR) VIA CACADOR	09-1554-00	17	60.074	16.949	82	63	145	
PORTO ALEGRE (RS) - ASSUNCION (PY)	10-0690-00	209	5.552.302	196.021	3.137	3.587	6.724	
PASSO FUNDO (RS) - ASSUNCION (PY)	10-1375-00	209	3.087.984	145.840	1.987	2.619	4.606	
FLORIANOPOLIS (BR) - ASSUNCION (PY)	16-0751-00	612	11.772.431	592.844	8.152	6.366	14.518	
FLORIANOPOLIS (SC) - ASSUNCION (PY)	16-0771-00	86	1.887.672	85.742	951	1.136	2.087	
FLORIANOPOLIS (SC) - ASSUNCION (PY)	16-0771-41	29	433.759	28.913	248	218	466	
FLORIANOPOLIS (SC) - ASSUNCION (PY)	16-1220-00	104	1.109.188	59.311	1.151	1.051	2.202	
JOACABA (SC) - ASSUNCION (PY)	16-1221-00	52	993.986	61.157	604	503	1.107	
CRICIUMA (BR) - ASSUNCION (PY)	16-1221-61	626	5.678.397	736.239	2.489	2.459	4.948	
FLORIANOPOLIS (BR) - ASSUNCION (PY)	16-1223-00	118	2.775.816	128.868	1.857	1.762	3.619	

4.1.15 - Movimento de passageiros em linhas internacionais - 1998

Linhas internacionais	Prefixo	Número de viagens	Passageiros-Km transportados	Quilometragem percorrida	Movimento		Total
					Ida	Volta	
BRASIL (BR) / PARAGUAI (PY)							
CRICIUMA (BR) - ASSUNCIÓN (PY)	16-1334-00	715	12.025.069	820.677	7.078	6.736	13.814
MUNDO NOVO (BR) - SALTO DEL GUAIARA (PY)	19-0756-20	3.650	896.012	77.015	20.665	21.800	42.465
BRASIL (BR) / URUGUAI (UY)							
SÃO PAULO (BR) - MONTEVIDEO (ROU)	10-0104-00	381	14.788.757	648.119	5.939	6.838	12.777
QUARAI (BR) - ARTIGAS (UY)	10-0392-70	10.614	592.129	44.579	72.437	68.546	140.983
BAGE (BR) - MELO (ROU)	10-0701-20	80	20.988	5.280	170	148	318
PORTO ALEGRE (BR) - SALTO (ROU)	10-0728-00	208	723.380	102.274	820	815	1.635
SANTA MARIA (BR) - MONTEVIDEO (ROU)	10-0731-00	78	207.728	26.504	328	318	646
URUGUAIANA (BR) - PAYSANDU (ROU)	10-0765-00	64	22.024	4.998	106	176	282
PORTO ALEGRE (BR) - MONTEVIDEO (ROU)	10-0824-00	815	10.325.631	425.186	11.200	10.621	21.821
PORTO ALEGRE (BR) - MONTEVIDEO (ROU)	10-0824-51	377	2.516.877	192.911	2.568	2.683	5.251
PANAMBI (BR) - MONTEVIDEO (UY)	10-1320-00	52	40.948	25.969	73	64	137
BRASIL (BR) / VENEZUELA (VE)							
PORLAMAR (VE) - MANAUS (AM)	01-1773-00	2.056	3.329.823	2.039.963	2.166	1.190	3.356
MANAUS (AM) - PORLAMAR (VE)	01-1776-00	691	13.395.897	685.610	15.621	5.090	20.711

Fonte: Empresas Permissonárias



4.1.16 - Movimento total de passageiros do sistema interestadual e internacional de transporte rodoviário coletivo - 1998

Movimento Total em 1998

Passageiros transportados	121.087.279
Passageiros-Km transportados	29.767.492.478
Viagens realizadas	3.911.310
Quilometragem percorrida	1.350.023.711

Fonte: Empresas Permissionárias

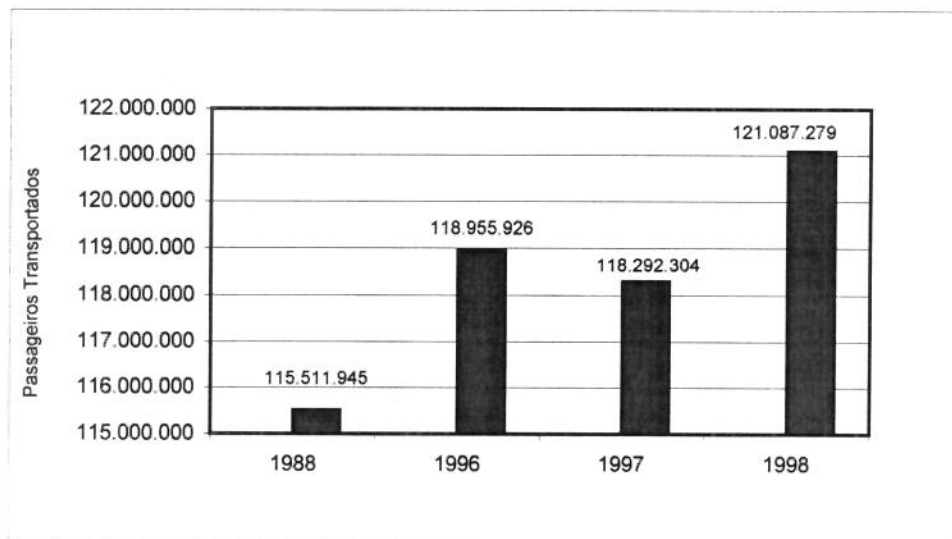
4.1.17 - Evolução do movimento total de passageiros do sistema interestadual e internacional de transporte rodoviário coletivo - 1988, 1996, 1997 e 1998

Ano	Evolução do movimento total			
	Passageiros	Passageiros-Km transportados	Viagens realizadas	Quilometragem percorrida
1988	115.511.945	32.507.387.927	2.884.899	1.171.663.634
1996	118.955.926	33.141.583.303	3.434.100	1.317.925.086
1997	118.292.304	31.353.442.632	3.609.417	1.335.157.572
1998	121.087.279	29.767.492.478	3.911.310	1.350.023.711

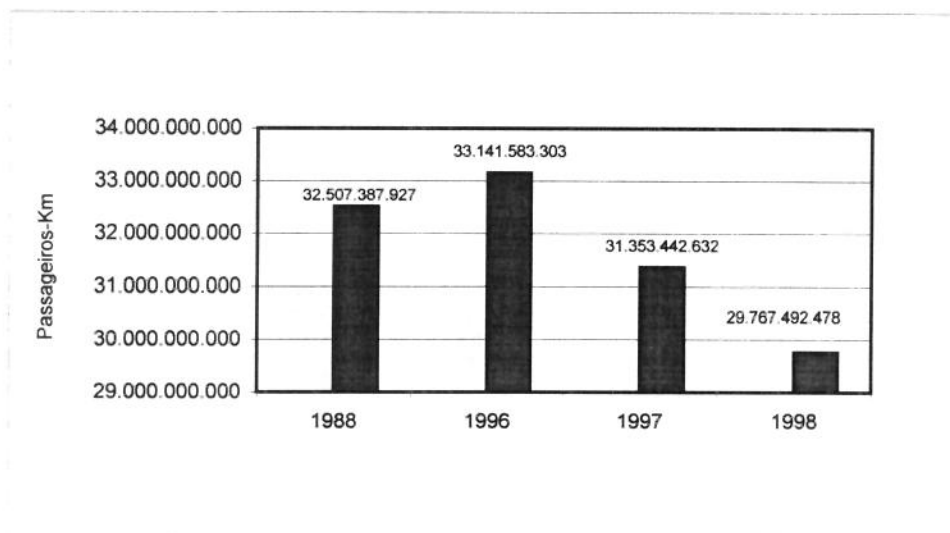
Fonte: Empresas Permissionárias



4.1.17 (a) - Evolução do número de passageiros transportados - 1988, 1996, 1997 e 1998

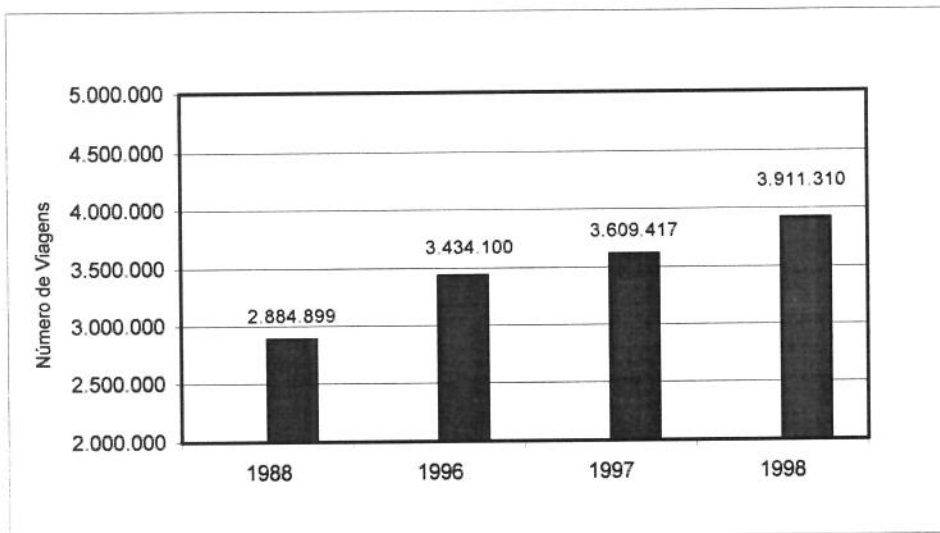


4.1.17 (b) - Evolução dos Passageiros-Km Transportados- 1988,1996, 1997 e 1998

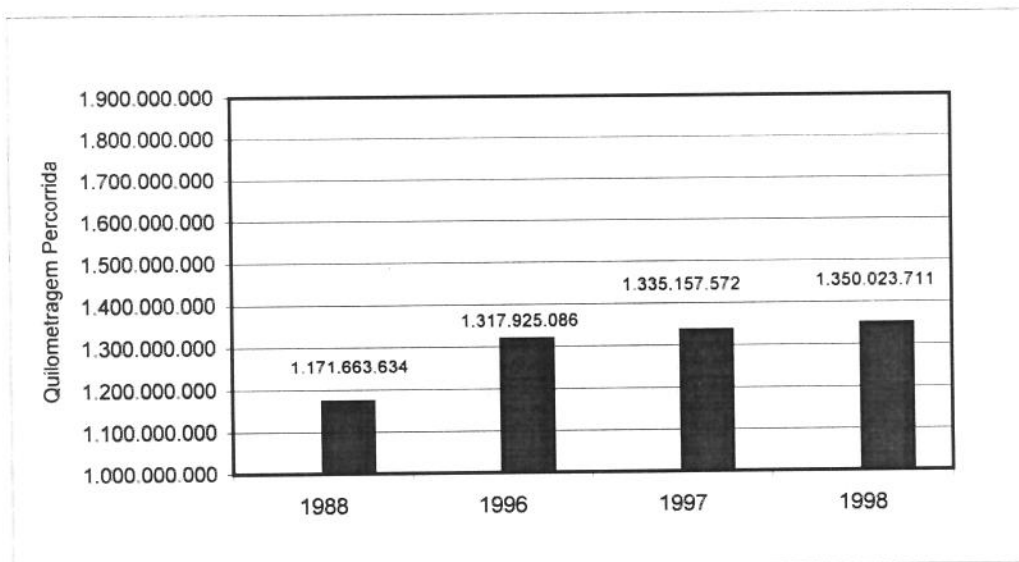




4.1.17 (c) - Evolução do número de viagens realizadas - 1988, 1996, 1997 e 1998



4.1.17 (d) - Evolução da quilometragem percorrida - 1988, 1996, 1997 e 1998





4.1.18 - Relação das quinhentas localidades de maior movimento de passageiros em linhas interestaduais - 1998

No.	Localidades	Movimento		
		Entrada	Saída	Total
001	SÃO PAULO (SP)	6.301.311	6.324.424	12.625.735
002	RIO DE JANEIRO (RJ)	3.745.311	3.714.262	7.459.573
003	BRASÍLIA (DF)	1.635.462	1.747.416	3.382.878
004	CURITIBA (PR)	1.551.374	1.602.760	3.154.134
005	BELO HORIZONTE (MG)	1.227.327	1.262.192	2.489.519
006	GOIÂNIA (GO)	1.085.372	1.135.910	2.221.282
007	JUIZ DE FORA (MG)	842.052	804.869	1.646.921
008	RECIFE (PE)	727.061	728.510	1.455.571
009	CAMPINAS (SP)	709.082	699.444	1.408.526
010	RIBEIRÃO PRETO (SP)	659.440	663.987	1.323.427
011	PORTO ALEGRE (RS)	544.645	541.267	1.085.912
012	PETROLINA (PE)	497.033	507.169	1.004.202
013	VITORIA (ES)	492.975	502.850	995.825
014	UBERLÂNDIA (MG)	468.074	526.361	994.435
015	LONDRINA (PR)	436.825	463.956	900.781
016	JUAZEIRO (BA)	440.553	446.901	887.454
017	PRES. PRUDENTE (SP)	426.199	430.456	856.655
018	CAMPO GRANDE (MS)	428.489	427.585	856.074
019	JOINVILLE (SC)	395.308	383.522	778.830
020	FLORIANÓPOLIS (SC)	380.183	395.165	775.348
021	JOÃO PESSOA (PB)	370.168	402.823	772.991
022	BARRA MANSÁ (RJ)	359.310	394.218	753.528
023	FRANCA (SP)	364.592	381.605	746.197
024	MARINGÁ (PR)	349.846	377.583	727.429
025	POÇOS DE CALDAS (MG)	375.639	340.800	716.439
026	MACEIÓ (AL)	352.823	358.572	711.395
027	TRÊS RIOS (RJ)	348.623	356.574	705.197
028	SÃO JOSÉ DOS CAMPOS (SP)	325.875	354.698	680.573
029	ALEM PARAÍBA (MG)	336.790	305.559	642.349
030	FORMOSA (GO)	318.645	286.378	605.023
031	TAGUATINGA (DF)	294.840	298.763	593.603
032	POUSO ALEGRE (MG)	304.133	282.016	586.149
033	RESENDE (RJ)	294.515	262.120	556.635
034	EXTREMA (MG)	286.131	268.442	554.573
035	NITERÓI (RJ)	242.725	279.202	521.927
036	PASSOS (MG)	248.298	269.455	517.753
037	UBERABA (MG)	249.521	256.014	505.535



4.1.18 - Relação das quinhentas localidades de maior movimento de passageiros em linhas interestaduais - 1998

(continuação)

No.	Localidades	Movimento		Total
		Entrada	Saída	
038	CUIABÁ (MT)	252.401	246.625	499.026
039	SÃO JOÃO DA BOA VISTA (SP)	264.643	233.815	498.458
040	PAULO AFONSO (BA)	256.956	239.516	496.472
041	CRUZEIRO (SP)	240.382	253.562	493.944
042	ANÁPOLIS (GO)	267.251	222.599	489.850
043	SÃO SEBASTIÃO DO PARAÍSO (MG)	243.864	244.805	488.669
044	SALVADOR (BA)	234.947	221.258	456.205
045	ITAJUBÁ (MG)	227.079	224.044	451.123
046	BRAGANÇA PAULISTA (SP)	200.437	232.977	433.414
047	TRÊS LAGOAS (MS)	223.665	203.474	427.139
048	SÃO JOSÉ DO RIO PRETO (SP)	204.695	211.389	416.084
049	TEIXEIRA DE FREITAS (BA)	200.884	201.756	402.640
050	BALNEÁRIO CAMBORIÚ (SC)	193.594	203.604	397.198
051	ITAPERUNA (RJ)	190.017	206.486	396.503
052	CAMBUÍ (MG)	186.873	203.188	390.061
053	SANTOS (SP)	193.860	192.999	386.859
054	CHAPECÓ (SC)	183.492	202.928	386.420
055	CAMPINA GRANDE (PB)	200.669	184.348	385.017
056	ITUIUTABA (MG)	163.227	195.448	358.675
057	ITANHANDU (MG)	180.065	169.738	349.803
058	CAMANDUCAIA (MG)	177.951	170.829	348.780
059	SÃO LOUREÇO (MG)	174.266	169.081	343.347
060	MOCOCA (SP)	162.207	174.317	336.524
061	NATAL (RN)	170.929	164.492	335.421
062	ITUMBIÁRA (GO)	168.551	159.851	328.402
063	SOMBRIÓ (SC)	164.129	161.690	325.819
064	FOZ DO IGUAÇU (PR)	151.866	173.721	325.587
065	BELÉM (PA)	166.656	147.012	313.668
066	OURINHOS (SP)	155.181	158.150	313.331
067	GUAXUPÉ (MG)	150.068	157.442	307.510
068	PASSA QUATRO (MG)	134.655	164.692	299.347
069	ARARANGUA (SC)	150.807	148.278	299.085
070	ANDRADAS (MG)	146.099	150.662	296.761
071	EUNAPOLIS (BA)	140.788	147.860	288.648
072	DELMIRO GOUVEIA (AL)	144.705	143.717	288.422
073	CASCADEL (PR)	139.827	148.389	288.216
074	PORTO UNIÃO (SC)	141.205	146.725	287.930
075	ERECHIM (RS)	146.724	140.013	286.737
076	GARANHUNS (PE)	126.944	159.508	286.452
077	TERESINA (PI)	147.171	138.929	286.100
078	UNIÃO DA VITÓRIA (PR)	144.284	141.174	285.458



4.1.18 - Relação das quinhentas localidades de maior movimento de passageiros em linhas interestaduais - 1998

(continuação)

No.	Localidades	Movimento		
		Entrada	Saída	Total
079	VITORIA DA CONQUISTA (BA)	146.904	135.936	282.840
080	PRES.EPITACIO (SP)	137.230	141.280	278.510
081	ITAJAÍ (SC)	143.470	133.441	276.911
082	ARAGUARI (MG)	132.833	143.095	275.928
083	BATAGUAÇU (MS)	137.944	137.742	275.686
084	NANUQUE (MG)	136.923	137.378	274.301
085	PETRÓPOLIS (RJ)	123.230	149.142	272.372
086	ARACAJU (SE)	133.310	138.369	271.679
087	VOLTA REDONDA (RJ)	136.817	132.895	269.712
088	MURIAE (MG)	134.876	131.632	266.508
089	RONDONÓPOLIS (MT)	131.059	134.171	265.230
090	LAGES (SC)	121.865	141.949	263.814
091	PATO BRANCO (PR)	118.837	139.832	258.669
092	ESPIRITO SANTO DO PINHAL (SP)	122.162	134.296	256.458
093	ITAU DE MINAS (MG)	136.775	118.206	254.981
094	MOJI-GUAÇU (SP)	124.316	127.729	252.045
095	BARRETOS (SP)	114.754	133.421	248.175
096	GOIANA (PE)	132.318	114.225	246.543
097	ITAPORANGA (SP)	126.110	119.477	245.587
098	CRICIÚMA (SC)	123.757	115.043	238.800
099	MOJI-MIRIM (SP)	118.589	116.588	235.177
100	ÁGUAS DA PRATA (SP)	110.550	122.514	233.064
101	XANXERE (SC)	116.316	116.338	232.654
102	CARUARU (PE)	109.200	122.275	231.475
103	SANTO ANTÔNIO DO JARDIM (SP)	116.323	112.981	229.304
104	BARRA DO GARÇAS (MT)	100.647	127.973	228.620
105	GUARAPARÍ (ES)	112.339	116.198	228.537
106	OURO FINO (MG)	117.227	111.186	228.413
107	PASSO FUNDO (RS)	112.519	111.396	223.915
108	CARANGOLA (MG)	107.301	115.696	222.997
109	ARAÇATUBA (SP)	105.377	115.669	221.046
110	CASSIA (MG)	114.003	106.315	220.318
111	UNAÍ (MG)	111.006	109.019	220.025
112	POUSO ALTO (MG)	104.925	112.956	217.881
113	FORTALEZA (CE)	102.686	113.262	215.948
114	FRUTAL (MG)	116.052	99.626	215.678
115	ITARARÉ (SP)	100.365	112.145	212.510
116	ANTA (RJ)	102.851	103.033	205.884
117	BANANAL (SP)	101.644	101.443	203.087
118	MARÍLIA (SP)	100.275	101.752	202.027
119	PIRAPETINGA (MG)	100.496	100.584	201.080



4.1.18 - Relação das quinhentas localidades de maior movimento de passageiros em linhas interestaduais - 1998

(continuação)

No.	Localidades	Movimento		Total
		Entrada	Saída	
120	SÃO MIGUEL D'OESTE (SC)	99.593	100.963	200.556
121	SAPUCAIA (RJ)	102.960	95.485	198.445
122	ANDRADINA (SP)	97.041	99.348	196.389
123	VENCESLAU BRAZ (PR)	99.005	96.716	195.721
124	TUPACIGUARA (MG)	102.715	92.495	195.210
125	TEÓFILO OTONI (MG)	93.636	100.376	194.012
126	ASSIS (SP)	96.477	97.356	193.833
127	CACHOEIRO DO ITAPEMIRIM (ES)	96.007	97.579	193.586
128	SÃO JOSÉ DO RIO PARDO (SP)	94.950	97.072	192.022
129	ESPERA FELIZ (MG)	93.781	94.946	188.727
130	GOV. VALADARES (MG)	94.482	93.136	187.618
131	PARANAIBA (MS)	93.646	91.261	184.907
132	JACUTINGA (MG)	96.582	86.140	182.722
133	ITUVERAVA (SP)	93.696	88.344	182.040
134	APARECIDA (SP)	91.084	90.202	181.286
135	FERNANDÓPOLIS (SP)	83.506	97.132	180.638
136	TUBARÃO (SC)	88.360	91.847	180.207
137	TORRES (RS)	89.420	90.357	179.777
138	PALMARES (PE)	84.362	92.745	177.107
139	LEOPOLDINA (MG)	93.347	83.424	176.771
140	ARAPIRACA (AL)	99.062	76.785	175.847
141	IMPERATRIZ (MA)	91.432	83.797	175.229
142	ARAGUAINA (TO)	80.345	91.888	172.233
143	VOLTA GRANDE (MG)	84.900	87.106	172.006
144	GUAÍRA (PR)	87.664	81.737	169.401
145	MUNDO NOVO (MS)	84.442	84.333	168.775
146	ILHA SOLTEIRA (SP)	82.514	86.135	168.649
147	ABELARDO LUZ (SC)	80.989	86.989	167.978
148	BANDEIRANTES (PR)	86.215	81.064	167.279
149	NOVA ESPERANÇA (PR)	83.350	81.925	165.275
150	GUACUI (ES)	94.215	70.834	165.049
151	GARUVA (SC)	80.097	84.434	164.531
152	CAMPOS (RJ)	85.210	78.776	163.986
153	CORNÉLIO PROCÓPIO (PR)	83.433	80.362	163.795
154	GUARANÉSIA (MG)	80.419	82.267	162.686
155	ITAMARAJÚ (BA)	78.701	83.972	162.673
156	ALEXANIA (GO)	93.058	68.070	161.128
157	BAIXO GUANDU - BAIRRO S.JOSÉ (ES)	79.711	80.870	160.581
158	AIMORÉS PONTILHÃO (MG)	80.870	79.711	160.581
159	SANTA ROSA (SC)	81.989	78.469	160.458
160	CATAGUÁSES (MG)	77.468	81.847	159.315



4.1.18 - Relação das quinhentas localidades de maior movimento de passageiros em linhas interestaduais - 1998

(continuação)

No.	Localidades	Movimento		
		Entrada	Saída	Total
161	POSTO DA MATA (BA)	77.700	80.597	158.297
162	CATALÃO (GO)	82.752	74.497	157.249
163	SÃO BENTO DO SUL (SC)	71.008	86.060	157.068
164	PARAISÓPOLIS (MG)	83.062	72.542	155.604
165	ITURAMA (MG)	75.006	79.905	154.911
166	SÃO LUÍS (MA)	78.987	75.857	154.844
167	JUAZEIRO DO NORTE (CE)	81.097	73.078	154.175
168	IGARAPAVA (SP)	77.860	76.253	154.113
169	LORENA (SP)	82.395	70.883	153.278
170	PIQUETE (SP)	73.736	79.051	152.787
171	MANTENA (MG)	77.116	74.995	152.111
172	BARBACENA (MG)	71.824	77.936	149.760
173	MAFRA (SC)	82.484	66.767	149.251
174	CABO FRIO (RJ)	71.607	77.029	148.636
175	PORANGATU (GO)	66.903	80.481	147.384
176	CAMBARA (PR)	73.428	73.073	146.501
177	NOVA SÃO SIMÃO (GO)	86.429	59.308	145.737
178	ITABUNA (BA)	71.434	73.697	145.131
179	SÃO BENTO DO SAPUCAI (SP)	69.287	73.205	142.492
180	SANTA RITA DO SAPUCAI (MG)	72.831	67.858	140.689
181	SANTO ANTÔNIO DE PADUA (RJ)	79.204	61.207	140.411
182	ARAGARÇAS (GO)	79.144	61.105	140.249
183	ANDIRA (PR)	67.883	72.271	140.154
184	SOROCABA (SP)	71.351	68.304	139.655
185	BLUMENAU (SC)	65.272	73.094	138.366
186	ARAXÁ (MG)	68.541	69.770	138.311
187	PRES.VENCESLAU (SP)	69.645	68.547	138.192
188	CONCORDIA (SC)	68.720	69.224	137.944
189	PARATI (RJ)	66.812	70.633	137.445
190	SACRAMENTO (MG)	67.664	67.916	135.580
191	DORES DO RIO PRETO (ES)	65.994	69.244	135.238
192	GAMA (DF)	60.878	73.694	134.572
193	ESTRELA D'ALVA (MG)	69.000	64.718	133.718
194	PARANACITY (PR)	66.455	66.890	133.345
195	DOURADOS (MS)	66.125	66.775	132.900
196	PORECATU (PR)	62.612	69.893	132.505
197	VALPARAÍSO (GO)	59.365	73.068	132.433
198	CAXIAS DO SUL (RS)	66.115	66.145	132.260
199	CASA BRANCA (SP)	64.159	68.069	132.228
200	MARAGOGI (AL)	70.160	61.247	131.407
201	CRATO (CE)	65.416	65.159	130.575



4.1.18 - Relação das quinhentas localidades de maior movimento de passageiros em linhas interestaduais - 1998

(continuação)

No.	Localidades	Movimento		Total
		Entrada	Saída	
202	SANTO ANASTÁCIO (SP)	64.254	66.161	130.415
203	ALTINÓPOLIS (SP)	65.251	64.253	129.504
204	BAURU (SP)	66.137	63.303	129.440
205	MIRACEMA (RJ)	52.135	76.627	128.762
206	COLÔMBIA (SP)	64.930	62.979	127.909
207	PATOS DE MINAS (MG)	61.171	66.657	127.828
208	COLÔNIA LEOPOLDINA (AL)	65.584	61.953	127.537
209	ASTORGA (PR)	66.119	61.057	127.176
210	JARAGUÁ DO SUL (SC)	63.643	63.037	126.680
211	CANOINHAS (SC)	59.892	66.518	126.410
212	PLANALTINA (DF)	59.662	66.603	126.265
213	PORTO SEGURO (BA)	64.121	62.046	126.167
214	MEDEIROS NETO (BA)	63.719	62.410	126.129
215	NOVA FRIBURGO (RJ)	63.548	61.576	125.124
216	SENGES (PR)	61.556	61.992	123.548
217	APARECIDA DO TABOADO (MS)	65.016	58.248	123.264
218	FEIRA DE SANTANA (BA)	64.648	58.220	122.868
219	NATIVIDADE (RJ)	63.269	59.560	122.829
220	LUZIÂNIA (GO)	63.477	59.296	122.773
221	ACAILÂNDIA (MA)	61.948	60.639	122.587
222	PORTO VELHO (RO)	58.371	63.738	122.109
223	VARGEM GRANDE DO SUL (SP)	62.867	58.426	121.293
224	CAPETINGA (MG)	62.225	58.721	120.946
225	PARACATÚ (MG)	62.148	58.676	120.824
226	TRÊS CORAÇÕES (MG)	60.085	60.738	120.823
227	NOVA CRUZ (RN)	60.564	59.681	120.245
228	SIMÃO PEREIRA (MG)	59.604	60.581	120.185
229	MONTES CLAROS (MG)	52.731	66.888	119.619
230	VIÇOSA (MG)	59.122	59.067	118.189
231	BARRA DE SÃO FRANCISCO (ES)	52.799	61.723	114.522
232	PALMITOS (SC)	59.684	54.331	114.015
233	SÃO LUÍS DE MONTES BELOS (GO)	56.221	57.479	113.700
234	SÃO MATEUS DO SUL (PR)	56.516	56.564	113.080
235	TAUBATE (SP)	56.035	56.659	112.694
236	SANTO ANTÔNIO DA PLATINA (PR)	55.516	56.148	111.664
237	SANTA FE DO SUL (SP)	56.651	55.011	111.662
238	GURUPI (TO)	55.485	56.035	111.520
239	MONTE SANTO DE MINAS (MG)	57.885	53.285	111.170
240	ARCEBURGO (MG)	56.091	55.074	111.165
241	MARAVILHA (SC)	55.985	54.675	110.660
242	SAO LOURENCO DO OESTE (SC)	64.267	45.924	110.191



4.1.18 - Relação das quinhentas localidades de maior movimento de passageiros em linhas interestaduais - 1998

(continuação)

No.	Localidades	Movimento		
		Entrada	Saída	Total
243	VACARIA (RS)	61.600	48.353	109.953
244	VILA SAO JOAO (RS)	56.158	53.340	109.498
245	NONOAI (RS)	55.721	53.299	109.020
246	DIVINOLANDIA (SP)	53.664	55.319	108.983
247	JALES (SP)	57.879	50.279	108.158
248	CIDADE OCIDENTAL (GO)	49.304	58.372	107.676
249	MARIO (SP)	53.461	54.212	107.673
250	BARREIRAS (BA)	50.600	56.421	107.021
251	RIFAINA (SP)	53.512	53.418	106.930
252	PEDREGULHO (SP)	53.641	52.989	106.630
253	MARATAIZES (ES)	52.185	54.374	106.559
254	CUNHA PORA (SC)	50.348	54.154	104.502
255	BOM JESUS (SC)	55.340	48.829	104.169
256	IPATINGA (MG)	51.485	52.091	103.576
257	UMUARAMA (PR)	51.515	51.585	103.100
258	IPORA (GO)	56.231	46.856	103.087
259	POSSE (GO)	51.544	51.079	102.623
260	PICOS (PI)	54.336	48.238	102.574
261	CAXAMBU (MG)	58.184	43.850	102.034
262	JATAI (GO)	51.198	50.796	101.994
263	DIV MG/SP (PONTO DA CASCATA) (SP)	50.015	51.716	101.731
264	PORTO FERREIRA (SP)	49.579	52.115	101.694
265	SANTO INACIO (PR)	50.803	50.878	101.681
266	DIV MG/SP (BR-050) (SP)	54.671	46.845	101.516
267	TAPIRATIBA (SP)	49.801	51.654	101.455
268	TAQUARITUBA (SP)	51.004	50.363	101.367
269	CARATINGA (MG)	50.553	50.746	101.299
270	GUARATINGUETA (SP)	49.996	51.111	101.107
271	CALDAS NOVAS (GO)	49.203	51.320	100.523
272	GUARATUBA (PR)	50.515	49.616	100.131
273	SAO JOAQUIM DA BARRA (SP)	50.937	49.139	100.076
274	JAGUAPITA (PR)	51.162	48.773	99.935
275	ITABAIANA (PB)	48.889	50.771	99.660
276	SERRA DOS AIMORES (MG)	51.160	47.916	99.076
277	LAGUNA (SC)	50.182	48.402	98.584
278	PLANURA (MG)	47.408	50.611	98.019
279	JOACABA (SC)	48.493	49.401	97.894
280	PORCIUNCULA (RJ)	48.652	48.391	97.043
281	SANTANA DO ITARARE (PR)	44.815	51.647	96.462
282	ESTIVA (MG)	47.062	49.248	96.310
283	SANTA CRUZ DAS PALMEIRAS (SP)	48.283	47.550	95.833



4.1.18 - Relação das quinhentas localidades de maior movimento de passageiros em linhas interestaduais - 1998

(continuação)

No.	Localidades	Movimento		
		Entrada	Saída	Total
284	SAPUCAI-MIRIM (MG)	48.427	46.356	94.783
285	CENTRALINA (MG)	54.569	39.987	94.556
286	SANTA MARIA DA VITORIA (BA)	34.775	58.841	93.616
287	MATIAS BARBOSA (MG)	49.248	44.304	93.552
288	CLEVELANDIA (PR)	45.662	47.352	93.014
289	CRATEUS (CE)	45.343	47.335	92.678
290	CAMPOS FRIOS (PE)	42.541	49.517	92.058
291	SAO MATEUS (ES)	46.023	45.641	91.664
292	SALTO DA DIVISA (MG)	33.954	57.427	91.381
293	JUNDIAI (SP)	42.987	48.182	91.169
294	DIV SC/RS (BR-480) (SC)	45.804	44.933	90.737
295	BARREIROS (PE)	43.905	45.821	89.726
296	BRAZOPOLIS (MG)	50.993	38.309	89.302
297	COLORADO (PR)	44.236	44.867	89.103
298	PALMEIRAS DOS INDIOS (AL)	51.348	37.605	88.953
299	ITAJIMIRIM (BA)	46.246	41.473	87.719
300	PONTE NOVA (MG)	44.385	43.058	87.443
301	PIRAPOZINHO (SP)	42.897	44.358	87.255
302	ITATIAIA (RJ)	45.858	41.356	87.214
303	COLATINA (ES)	43.321	43.753	87.074
304	DIONISIO CERQUEIRA (SC)	45.686	41.138	86.824
305	ITUETA (MG)	46.813	39.251	86.064
306	ILHEUS (BA)	42.918	42.810	85.728
307	ITAPIRA (SP)	41.356	44.366	85.722
308	SANTA VITORIA (MG)	44.487	41.119	85.606
309	APARECIDA (SP)	36.206	48.004	84.210
310	BOM JESUS DO ITABAPOANA (RJ)	42.066	42.063	84.129
311	ARCOVERDE (PE)	43.131	40.906	84.037
312	PORTO CALVO (AL)	42.624	40.427	83.051
313	CARAZINHO (RS)	40.282	42.622	82.904
314	AGUDOS DO SUL (PR)	53.706	28.662	82.368
315	ITAOBIM (MG)	39.619	42.066	81.685
316	SELVIRIA (MS)	41.195	40.108	81.303
317	PIRANHAS (GO)	41.922	39.256	81.178
318	BARREIRAS (MG)	44.260	36.756	81.016
319	UBA (MG)	39.462	41.375	80.837
320	SOBRADINHO (DF)	50.064	30.626	80.690
321	BARAO DE ANTONINA (SP)	47.266	32.852	80.118
322	ITAPEVA (MG)	42.573	37.173	79.746
323	ALTO ARAGUAIA (MT)	40.826	38.615	79.441
324	FLORESTOPOLIS (PR)	42.164	37.103	79.267



4.1.18 - Relação das quinhentas localidades de maior movimento de passageiros em linhas interestaduais - 1998

(continuação)

No.	Localidades	Movimento		
		Entrada	Saída	Total
325	TRES BARRAS (SC)	42.165	36.800	78.965
326	P/SAO JOSE DA BOA VISTA (PR)	38.815	39.387	78.202
327	VILA VELHA (ES)	39.043	38.626	77.669
328	CAJAT (SP)	38.082	38.837	76.919
329	OSWALDO CRUZ (SP)	36.554	40.065	76.619
330	FRANCISCO BELTRAO (PR)	35.691	40.768	76.459
331	BRUMADO (BA)	30.103	44.968	75.071
332	PARANAVAI (PR)	37.849	37.065	74.914
333	SAO PEDRO DE RATES (ES)	33.877	40.807	74.684
334	ARARAQUARA (SP)	38.425	35.485	73.910
335	RIO DO SUL (SC)	38.599	34.779	73.378
336	FARTURA (SP)	41.886	31.289	73.175
337	FLORIANO (PI)	39.429	33.723	73.152
338	SIMAO DIAS (SE)	37.579	35.519	73.098
339	IMBITUBA (SC)	39.074	33.978	73.052
340	JACAREZINHO (PR)	35.543	37.398	72.941
341	LAGARTO (SE)	33.916	38.940	72.856
342	ITAMOJI (MG)	37.522	34.857	72.379
343	ALFENAS (MG)	35.018	37.084	72.102
344	SAO JOSE DO CALCADO (ES)	35.588	36.499	72.087
345	PARAGOMINAS (PA)	35.041	36.871	71.912
346	PINDAMONHANGABA (SP)	34.747	36.946	71.693
347	CORONEL MACEDO (SP)	35.030	35.734	70.764
348	SERRA TALHADA (PE)	30.171	40.164	70.335
349	CASTILHO (SP)	33.861	36.279	70.140
350	LAVRAS (MG)	35.243	34.767	70.010
351	ESPINOSA (MG)	32.523	37.479	70.002
352	PATROCINIO DO MURIAE (MG)	35.136	34.234	69.370
353	CONSELHEIRO LAFAIETE (MG)	33.453	35.821	69.274
354	MEDINA (MG)	35.902	33.091	68.993
355	CORUMBAIBA (GO)	34.579	34.147	68.726
356	MACA (RJ)	36.716	31.973	68.689
357	PALMA (MG)	35.933	32.694	68.627
358	SARANDI (RS)	32.639	35.556	68.195
359	OUROESTE (SP)	35.518	32.494	68.012
360	MEDIANEIRA (PR)	32.906	34.901	67.807
361	TRES PONTAS (MG)	18.510	49.251	67.761
362	ARAMINA (SP)	34.320	32.894	67.214
363	MAR DE ESPANHA (MG)	33.206	33.921	67.127
364	BARAO ATALIBA NOGUEIRA (SP)	31.914	34.848	66.762
365	ITAMBE (PE)	31.436	35.284	66.720



4.1.18 - Relação das quinhentas localidades de maior movimento de passageiros em linhas interestaduais - 1998

(continuação)

No.	Localidades	Movimento		Total
		Entrada	Saída	
366	CIUDAD DEL ESTE	35.732	30.817	66.549
367	CACADOR (SC)	31.594	34.899	66.493
368	IEPE (SP)	33.170	33.281	66.451
369	APUCARANA (PR)	32.363	33.710	66.073
370	SAO MIGUEL DO ARAGUAIA (GO)	33.395	32.600	65.995
371	PRES. BERNARDES (SP)	36.719	29.276	65.995
372	LINHARES (ES)	32.727	32.831	65.558
373	PIRAJU (SP)	30.220	35.310	65.530
374	SAO JOAO DEL REI (MG)	32.327	32.869	65.196
375	SAO JOSE DA LAJE (AL)	33.416	31.774	65.190
376	XEXEU (PE)	31.428	33.441	64.869
377	CAMPINA VERDE (MG)	33.507	31.191	64.698
378	UNIAO DOS PALMARES (AL)	33.430	31.098	64.528
379	CRISTALINA (GO)	38.829	25.406	64.235
380	VIDINHA (MG)	35.725	28.466	64.191
381	SAO BERNARDO DO CAMP (SP)	31.394	32.391	63.785
382	XAXIM (SC)	30.348	33.430	63.778
383	SAO JOSE DO CEDRO (SC)	30.695	32.451	63.146
384	DIV SP/PR (SP-421/PR-170) (SP)	33.982	28.981	62.963
385	SANTA INES (MA)	29.784	33.147	62.931
386	BATATAIS (SP)	31.507	31.138	62.645
387	OURICURI (PE)	32.687	29.943	62.630
388	CANTAGALO (RJ)	29.937	32.287	62.224
389	CAMPESTRINHO (SP)	30.792	31.104	61.896
390	CARLOPOLIS (PR)	31.175	30.686	61.861
391	LAJEADO (PR)	31.418	30.172	61.590
392	IRAI (RS)	29.852	31.690	61.542
393	CRISTAIS PAULISTA (SP)	30.769	30.726	61.495
394	REGISTRO (SP)	34.249	27.081	61.330
395	AMPARO (SP)	30.679	30.582	61.261
396	MIRANTE DO PARANAPANEMA (SP)	30.145	31.075	61.220
397	PIRACICABA (SP)	30.770	30.174	60.944
398	BOM CONSELHO (PE)	27.781	32.958	60.739
399	PARIPIRANGA (BA)	31.506	29.176	60.682
400	ALVORADA DO NORTE (GO)	33.324	27.068	60.392
401	LAJE DO MURIAE (RJ)	31.188	29.078	60.266
402	DIV SP/PR (SP-425/PR)	30.210	29.923	60.133
403	FREDERICO WESTPHALEN (RS)	28.059	32.020	60.079
404	CAMPO MOURAO (PR)	28.511	31.543	60.054
405	UNIFLOR (PR)	30.066	29.654	59.720
406	ANGRA DOS REIS (RJ)	28.224	31.186	59.410



4.1.18 - Relação das quinhentas localidades de maior movimento de passageiros em linhas interestaduais - 1998

(continuação)

No.	Localidades	Movimento		
		Entrada	Saída	Total
407	BUENOS AIRES	33.120	26.171	59.291
408	RIO PARDO (BA)	29.232	29.744	58.976
409	NOVA ALMEID (ES)	28.584	30.034	58.618
410	PONTA GROSSA (PR)	29.521	28.906	58.427
411	CARMO (RJ)	30.804	27.551	58.355
412	MANAUS (AM)	27.455	30.556	58.011
413	ITAPINA (ES)	27.672	30.333	58.005
414	BORDA DA MATA (MG)	29.705	28.175	57.880
415	SERRA NEGRA (SP)	30.812	26.694	57.506
416	TIJUCAS (SC)	29.124	28.367	57.491
417	IUNA (ES)	27.249	29.943	57.192
418	QUIPAPA (PE)	26.964	30.194	57.158
419	MINEIROS (GO)	28.344	28.649	56.993
420	PARAISO DO TOCANTINS (TO)	27.667	29.263	56.930
421	NOVA IGUACU (RJ)	25.394	31.515	56.909
422	QUELUZ (SP)	28.777	28.021	56.798
423	CAMPO ERE (SC)	26.134	30.568	56.702
424	VOTUPORANGA (SP)	28.581	27.828	56.409
425	SANTO ANTONIO DO SUDOESTE (PR)	28.235	27.838	56.073
426	NOVA ANDRADINA (MS)	28.228	27.265	55.493
427	DIV MG/RJ (M)	29.517	25.578	55.095
428	NOVA PETROLANDIA (PE)	28.022	26.692	54.714
429	PIUMA (ES)	23.449	31.180	54.629
430	BOM JESUS DA LAPA (BA)	24.054	30.259	54.313
431	SOBRAL (CE)	28.401	25.866	54.267
432	ITAPIRANGA (SC)	26.217	27.910	54.127
433	MONTE SIAO (MG)	27.844	26.266	54.110
434	URUACU (GO)	26.888	27.095	53.983
435	PIRAPORA (MG)	27.321	26.645	53.966
436	PARAGUACU PAULISTA (SP)	25.024	28.493	53.517
437	PARANAIGUARA (GO)	28.794	24.638	53.432
438	VILHENA (RO)	28.144	25.185	53.329
439	TIMBAUBA (PE)	25.507	27.788	53.295
440	DIV MG/SP (MG-158/SP-052) (MG)	40.729	12.471	53.200
441	RANCHO GRANDE (SP)	28.182	24.651	52.833
442	JEQUIE (BA)	27.666	25.056	52.722
443	PARNAIBA (PI)	29.739	22.811	52.550
444	IPORA (SC)	27.344	25.159	52.503
445	GUARA (SP)	24.173	28.101	52.274
446	MANHUMIRIM (MG)	26.806	25.425	52.231
447	CAMPO BELO (MG)	24.986	27.115	52.101



4.1.18 - Relação das quinhentas localidades de maior movimento de passageiros em linhas interestaduais - 1998

(conclusão)

No.	Localidades	Movimento		Total
		Entrada	Saída	
448	ITABAIANA (SE)	25.885	26.016	51.901
449	LINS (SP)	24.519	27.277	51.796
450	COXIM (MS)	26.487	25.292	51.779
451	LUANDA (PR)	26.451	25.304	51.755
452	MARABA (PA)	23.482	27.831	51.313
453	ENTRE RIOS (SP)	29.337	21.972	51.309
454	GUARACIABA (SC)	25.648	25.638	51.286
455	EXU (PE)	26.188	24.866	51.054
456	RIO DA PRATA (MG)	24.725	26.063	50.788
457	MARIOPOLIS (PR)	28.096	22.673	50.769
458	ESTRELA DO NORTE (SP)	25.434	25.031	50.465
459	CAMACA (BA)	26.974	23.355	50.329
460	RETA V (MS)	23.527	26.618	50.145
461	COMENDADOR VENANCIO (RJ)	23.864	26.270	50.134
462	IBIRACI (MG)	27.036	22.955	49.991
463	PATROCINIO PAULISTA (SP)	26.096	23.861	49.957
464	GUARAPUAVA (PR)	25.357	24.490	49.847
465	DIV PR/SC (BR-280/SC-467) (PR)	22.211	27.624	49.835
466	TOMBOS (MG)	27.707	21.905	49.612
467	VILA CONCEICAO (SC)	24.749	24.764	49.513
468	TERESOPOLIS (RJ)	23.850	25.632	49.482
469	VARGINHA (MG)	38.875	10.560	49.435
470	PE DO MORRO (MG)	25.788	23.597	49.385
471	VENDA DO JAIR (MG)	23.329	25.926	49.255
472	VILA UNIAO (MG)	24.751	24.484	49.235
473	BARRA DO PIRAI (RJ)	25.518	23.689	49.207
474	VILA PRADO (PR)	26.685	22.489	49.174
475	SERRARIA (MG)	25.511	23.513	49.024
476	SARUTAIA (SP)	21.355	27.429	48.784
477	QUILOMBO (SC)	27.480	20.836	48.316
478	RIO SAO JERONIMO (MG)	24.175	23.961	48.136
479	EUGENOPOLIS (MG)	26.129	21.992	48.121
480	SAO LEOPOLDO (RS)	24.257	23.850	48.107
481	JACUPIRANGA (SP)	18.819	29.267	48.086
482	DIVINOPOLIS (MG)	25.008	22.878	47.886
483	CAMPOS BELOS (GO)	21.659	26.151	47.810
484	SANTA MARIA (RS)	24.651	23.082	47.733
485	QUIRINOPOLIS (GO)	25.353	22.349	47.702
486	TRINDADE (RS)	23.808	23.828	47.636
487	GUANAMBI (BA)	22.632	24.948	47.580
488	PEDRO CANARIO (ES)	23.677	23.874	47.551



4.1.18 - Relação das quinhentas localidades de maior movimento de passageiros em linhas interestaduais - 1998

(conclusão)

No.	Localidades	Movimento		
		Entrada	Saída	Total
489	RIO TURVO (SP)	26.007	21.241	47.248
490	RIBEIRAO MACAUBA (GO)	24.734	22.506	47.240
491	BOM JESUS DO NORTE (ES)	22.190	24.979	47.169
492	IGUATU (CE)	23.066	23.597	46.663
493	UBATUBA (SP)	26.740	19.391	46.131
494	JI-PARANA (RO)	24.927	20.699	45.626
495	LARANJAL (MG)	26.143	19.326	45.469
496	SANTO EDUARDO (RJ)	23.132	22.271	45.403
497	GUARANI D'OESTE (SP)	25.076	20.300	45.376
498	SAO VALENTIM (RS)	22.623	22.295	44.918
499	GUARUJA DO SUL (SC)	22.401	22.439	44.840
500	ASUNCION (PY)	24.866	19.782	44.648

Fonte: Empresas Permissionárias



4.1.19 - Relação das localidades e respectivo movimento de passageiros em linhas interestaduais semi-urbanas - 1998

No.	Localidades	Movimento		
		Entrada	Saída	Total
001	BRASILIA (DF)	10.253.921	10.935.926	21.189.847
002	TAGUATINGA (DF)	4.327.856	4.434.150	8.762.006
003	GAMA (DF)	4.070.747	4.319.504	8.390.251
004	AGUAS LINDAS DE GOIAS (GO)	3.679.046	3.624.620	7.303.666
005	TIMON (MA)-RUA 4 - CONJ.BOA	3.079.240	3.079.243	6.158.483
006	TERESINA(PI) - PCA SA	3.079.243	3.079.240	6.158.483
007	CIDADE OCIDENTAL (GO)	2.322.988	2.307.766	4.630.754
008	LUZIANIA (GO)	2.377.797	2.092.286	4.470.083
009	SANTO ANTONIO DO DESCOBERTO (GO)	2.192.466	2.170.787	4.363.253
010	PLANALTINA(URB) (GO)	2.040.222	2.039.100	4.079.322
011	LAGO AZUL (GO)	1.593.506	1.504.205	3.097.711
012	NOVO GAMA (GO)	1.448.093	1.339.277	2.787.370
013	VALPARAISO (GO)	1.348.875	1.255.250	2.604.125
014	PARQUE INDUSTRIAL MIGNONE (GO)	1.367.832	1.162.993	2.530.825
015	PARQUE ESTRELA D'ALVA (GO)	956.495	857.581	1.814.076
016	RIO NEGRO (PR)	895.793	895.794	1.791.587
017	MAFRA (SC)	895.794	895.793	1.791.587
018	CEU AZUL (GO)	644.737	576.683	1.221.420
019	FOZ DO IGUACU (PR)	598.745	619.472	1.218.217
020	CIUDAD DEL ESTE (PY)	613.122	592.720	1.205.842
021	ALEM PARAIBA (MG)	528.192	528.198	1.056.390
022	JAMAPARA (RJ)	528.198	528.192	1.056.390
023	PLANALTINA (DF)	429.806	430.939	860.745
024	SOBRADINHO (DF)	409.306	409.295	818.601
025	JARDIM DOS PINHEIROS (GO)	298.613	298.340	596.953
026	VALE SAO JERONIMO (GO)	240.998	244.888	485.886
027	OURINHOS (SP)	214.308	214.699	429.007
028	MARQUES DOS REIS (PR)	144.127	143.100	287.227
029	IGARAPAVA (SP)	117.451	127.241	244.692
030	UBERABA (MG)	127.241	117.451	244.692
031	JACAREZINHO (PR)	115.518	117.808	233.326
032	ITUMBIARA (GO)	101.538	103.911	205.449
033	ARAPORA (MG)	103.911	101.538	205.449
034	GOIANA (PE)	90.907	93.953	184.860
035	LAJINHA (MG)	92.999	85.495	178.494
036	IBATIBA (ES)	85.495	92.999	178.494
037	ARTIGAS (UY)	72.437	68.546	140.983
038	QUARAI (RS)	68.546	72.437	140.983



4.1.19 - Relação das localidades e respectivo movimento de passageiros em linhas interestaduais semi-urbanas - 1998

(conclusão)

No.	Localidades	Movimento		
		Entrada	Saída	Total
039	CONJUNTO HABITACIONAL ITAIPU (PY)	73.247	67.529	140.776
040	CONJUNTO HABITACIONAL ITAIPU (PR)	67.529	73.247	140.776
041	SANTO ANTONIO DA PLATINA (PR)	62.820	62.237	125.057
042	PITIMBU (PB)	63.647	58.997	122.644
043	PUERTO IGUAZU (RA)	61.531	55.368	116.899
044	TRES RIOS (RJ)	54.657	58.657	113.314
045	USINA (PR)	51.205	51.555	102.760
046	MOCOCA (SP)	43.666	41.158	84.824
047	MILAGRES (MG)	38.962	37.795	76.757
048	JACUTINGA (MG)	31.891	34.379	66.270
049	ITAPIRA (SP)	34.379	31.891	66.270
050	ICEM (SP)	30.586	32.565	63.151
051	FRONTEIRA (MG)	32.565	30.586	63.151
052	MONTE SANTO DE MINAS (MG)	30.450	29.934	60.384
053	VILA FORTES (PR)	26.357	27.240	53.597
054	CAAPORA (PB)	25.475	25.931	51.406
055	AEROPORTO FOZ DO IGUAZU (PR)	22.986	27.941	50.927
056	PENHA LONGA (MG)	24.840	23.805	48.645
057	SAO BENEDITO DAS AREIAS (SP)	19.117	23.307	42.424
058	CHIADOR (MG)	19.018	18.210	37.228
059	PONTE JACARE (PR)	15.777	14.806	30.583
060	DIV SP/PR (BR-153) (SP)	14.395	13.945	28.340
061	MANSOES MARAJO (GO)	12.846	12.588	25.434
062	ESTACAO DE CHIADOR (MG)	8.884	7.589	16.473
063	FLORIANO (PI)	6.390	7.205	13.595
064	BARAO DO GRAJAU (MA)	7.205	6.390	13.595
065	SANTA FE (MG)	5.915	5.053	10.968
066	JOAO PESSOA (PB)	4.831	5.979	10.810
067	CIDADE ECLETICA (GO)	5.300	5.272	10.572

Fonte: Empresas Permissionárias



4.1.20 – Relação das cem maiores linhas com extensão acima de 75 km, segundo o total de passageiros transportados - 1998

No.	Prefixo	Linha	Passageiros Transportados	Código da Empresa
001	08-0490-00	SAO PAULO (SP) - POCOS DE CALDAS (MG)	1.037.826	005
002	06-0388-20	SAO LOURENCO (MG) - CRUZEIRO (SP)	819.837	003
003	08-0446-00	RIBEIRAO PRETO (SP) - PASSOS (MG)	547.500	183
004	00-0271-20	BRASILIA (DF) - FORMOSA (GO)	446.913	033
005	12-0078-20	GOIANIA (GO) - BRASILIA (DF)	423.935	034
006	08-0615-00	RIBEIRAO PRETO (SP) - UBERABA (MG)	406.936	183
007	08-0002-00	SAO PAULO (SP) - RIO DE JANEIRO (RJ)	399.099	005
008	09-0108-00	CURITIBA (PR) - FLORIANOPOLIS (SC)	394.233	045
009	06-0142-20	POUSO ALEGRE (MG) - BRAGANCA PAULISTA (SP)	377.281	058
010	08-0435-20	RIBEIRAO PRETO (SP) - POCOS DE CALDAS (MG)	354.050	224
011	06-0018-00	JUIZ DE FORA (MG) - RIO DE JANEIRO (RJ)	348.890	025
012	08-0041-61	SAO PAULO (SP) - CURITIBA (PR)	335.277	015
013	08-0118-00	SAO PAULO (SP) - CURITIBA (PR)	331.600	005
014	07-0347-20	MIRACEMA (RJ) - ALEM PARAIBA (MG)	327.670	092
015	08-0516-20	PRESIDENTE PRUDENTE (SP) - BATAGUASSU (MS)	320.704	133
016	06-0483-20	NANUQUE (MG) - ILHEUS (BA)	319.514	332
017	08-0003-00	SAO PAULO (SP) - RIO DE JANEIRO (RJ)	309.682	004
018	06-0143-20	CAMBUI (MG) - BRAGANCA PAULISTA (SP)	306.697	058
019	06-0596-20	ARAXA (MG) - RIBEIRAO PRETO (SP)	305.562	449
020	13-0082-20	JOAO PESSOA (PB) - RECIFE (PE)	299.954	037
021	07-0057-00	RIO DE JANEIRO (RJ) - CRUZEIRO (SP)	292.297	003
022	00-0365-20	BRASILIA (DF) - UNAI (MG) VIA ARREPENDIDO (MG)	284.399	168
023	06-0545-20	UBERLANDIA (MG) - ITUMBIARA (GO)	284.087	209
024	08-0260-61	SAO PAULO (SP) - RIO DE JANEIRO (RJ)	274.640	015
025	12-0521-20	GOIANIA (GO) - BARRA DO GARCAS (MT)	269.971	034
026	08-0094-00	SAO PAULO (SP) - BELO HORIZONTE (MG)	263.532	005
027	09-1153-00	SALTO DE ITARARE (PR) - ITARARE (SP)	254.958	273
028	08-0001-20	APARECIDA (SP) - ITAJUBA (MG)	254.705	016
029	07-0088-20	TRES RIOS (RJ) - JUIZ DE FORA (MG)	250.947	092
030	08-0571-00	PRES PRUDENTE (SP) - MARINGA (PR) VIA P. A. CAMARGO	236.676	238
031	06-0492-20	ITUIUTABA (MG) - NOVA SAO SIMAO (GO)	235.186	249
032	12-0075-20	ANAPOLIS (GO) - BRASILIA (DF)	222.956	033
033	08-0488-00	SAO JOSE DO RIO PRETO (SP) - PARANAIBA (MS)	217.881	246
034	07-0007-20	TRES RIOS (RJ) - JUIZ DE FORA (MG)	213.406	092
035	09-0437-00	LONDRINA (PR) - OURINHOS (SP)	212.686	071
036	12-0077-20	ANAPOLIS (GO) - BRASILIA (DF)	212.224	034
037	07-0988-00	RIO DE JANEIRO (RJ) - ITAPERUNA (RJ) V. PIRAI-MIR	208.169	107
038	09-0453-20	VENCESLAU BRAZ (PR) - ITARARE (SP)	203.914	236
039	08-0244-00	RIBEIRAO PRETO (SP) - ARAGUARI (MG)	202.393	183
040	08-0447-20	CAMPINAS (SP) - OURO FINO (MG)	200.504	231



4.1.20 – Relação das cem maiores linhas com extensão acima de 75 km, segundo o total de passageiros transportados - 1998

(continuação)

No.	Prefixo	Linha	Passageiros Transportados	Código da Empresa
041	06-0158-20	CAMBUI (MG) - SAO PAULO (SP)	198.244	058
042	07-0198-00	NITEROI (RJ) - SAO PAULO (SP) V. P. P. COSTA SILVA	195.290	107
043	07-0035-00	VOLTA REDONDA (RJ) - SAO PAULO (SP)	191.792	018
044	06-0748-22	ITAJUBA (MG) - PINDAMONHANGABA (SP)	191.550	336
045	06-0039-00	BELO HORIZONTE (MG) - RIO DE JANEIRO (RJ)	190.619	025
046	09-0137-00	CURITIBA (PR) - REGISTRO (SP)	190.359	125
047	08-0400-00	BARRETOS (SP) - FRUTAL (MG)	189.782	208
048	08-0442-20	BARRETOS (SP) - ITUIUTABA (MG)	180.200	208
049	06-0157-20	TEOFILO OTONI (MG) - VITORIA DA CONQUISTA (BA)	179.764	332
050	06-0450-21	PASSOS (MG) - FRANCA (SP) VIA CAPETINGA (MG)	179.740	375
051	07-0345-20	ITAPERUNA (RJ) - CARANGOLA (MG)	179.129	335
052	09-0554-00	WENCESLAU BRAZ (PR) - SAO PAULO (SP) V O. CRUZ	178.854	206
053	17-0029-61	VITORIA (ES) - RIO DE JANEIRO (RJ) VIA BR-101	175.924	015
054	12-0096-61	GOIANIA (GO) - BRASILIA (DF)	173.629	034
055	08-0484-00	SAO PAULO (SP) - ANDRADAS (MG)	172.896	250
056	09-0008-20	CURITIBA (PR) - SAO BENTO DO SUL (SC)	170.686	006
057	06-0581-20	POCOS DE CALDAS (MG) - RIBEIRAO PRETO (SP)	165.137	207
058	06-0498-00	PIUM-I (MG) - SAO PAULO (SP) VIA BR-491/SP-340	163.118	365
059	08-0558-00	PRESIDENTE PRUDENTE (SP) - MARINGA (PR) V.P.CAPIM	163.093	238
060	20-0416-00	MACEIO (AL) - RECIFE (PE) VIA P. CALVO - MARAGOGI	162.711	312
061	06-0514-20	ARAGUARI (MG) - CALDAS NOVAS (GO)	162.389	090
062	09-0397-20	VENCESLAU BRAZ (PR) - ITAI (SP)	162.047	236
063	07-0198-61	NITEROI (RJ) - SAO PAULO (SP) V. P. P. COSTA SILVA	159.816	107
064	13-1140-20	JOAO PESSOA (PB) - NOVA CRUZ (RN)	157.456	390
065	06-0040-00	BELO HORIZONTE (MG) - RIO DE JANEIRO (RJ)	156.529	005
066	06-0018-61	JUIZ DE FORA (MG) - RIO DE JANEIRO (RJ)	155.339	025
067	09-0549-20	PATO BRANCO (PR) - CHAPECO (SC) V COLONIA CELA (SC)	155.146	444
068	08-0263-00	SAO PAULO (SP) - CAMPO GRANDE (MS)	151.660	133
069	09-0409-00	PATO BRANCO (PR) - FREDERICO WESTPHALEN (RS)	147.883	060
070	06-0015-20	CATAGUASES (MG) - SANTO ANTONIO DE PADUA (MG)	145.935	076
071	08-0489-20	FERNANDOPOLIS (SP) - ITURAMA (MG)	145.493	248
072	15-1546-20	ACAILANDIA (MA) - PARAGOMINAS (PA)	144.697	410
073	16-0079-00	FLORIANOPOLIS (SC) - PORTO ALEGRE (RS)	141.739	370
074	07-0363-20	NOVA FRIBURGO (RJ) - ALEM PARAIBA (MG) V CARMO (RJ)	140.014	026
075	08-0032-00	SAO PAULO (SP) - ITAJUBA (MG)	139.676	016
076	06-0152-20	UBERLANDIA (MG) - CATALAO (GO)	136.698	090
077	00-0123-20	BRASILIA (DF) - PARACATU (MG)	134.489	034
078	06-0525-00	ITAJUBA (MG) - CAMPINAS (SP)	131.769	258
079	09-0012-00	CURITIBA (PR) - LAGES (SC)	129.815	023
080	08-0128-00	SAO PAULO (SP) - ITAJUBA (MG)	129.131	184
081	08-0052-00	SAO PAULO (SP) - BELO HORIZONTE (MG)	128.984	249
082	10-0358-20	PASSO FUNDO (RS) - PATO BRANCO (PR)	126.362	165
083	19-0745-00	CAMPO GRANDE (MS) - CUIABA (MT)	125.628	238
084	12-0076-61	GOIANIA (GO) - BRASILIA (DF)	123.847	123



4.1.20 – Relação das cem maiores linhas com extensão acima de 75 km, segundo o total de passageiros transportados - 1998

(conclusão)

No.	Prefixo	Linha	Passageiros Transportados	Código da Empresa
085	16-0006-00	MAFRA (SC) - CURITIBA (PR)	121.520	060
086	06-0582-20	POCOS DE CALDAS (MG) - MOCOCA (SP)	120.018	207
087	04-0110-00	RECIFE (PE) - CAMPINA GRANDE (PB) V. J. PESSOA (PB)	119.662	028
088	08-0556-00	CATANDUVA (SP) - LONDRINA (PR) V. OSWALDO CRUZ (SP)	118.300	071
089	06-0471-20	SALTO DA DIVISA (MG) - PORTO SEGURO (BA)	116.694	249
090	08-0527-00	PRESIDENTE PRUDENTE (SP) - LOANDA (PR)	116.515	238
091	00-0330-20	BRASILIA (DF) - FORMOSA (GO)	115.406	034
092	16-0109-00	JOACABA (SC) - FRANCISCO BELTRAO (PR)	114.908	060
093	20-0216-00	MACEIO (AL) - RECIFE (PE) VIA BR-101	113.961	312
094	08-0179-00	CAMPINAS (SP) - RIO DE JANEIRO (RJ)	113.768	005
095	08-0169-00	SAO PAULO (SP) - TRES CORACOES (MG)	113.345	184
096	17-0029-00	VITORIA (ES) - RIO DE JANEIRO (RJ) VIA BR-101	112.875	015
097	20-0086-00	MACEIO (AL) - RECIFE (PE) VIA BR-101	112.590	312
098	06-0450-20	PASSOS (MG) - FRANCA (SP) V. CAPETINGA (MG)	111.258	375
099	08-0538-20	PRESIDENTE EPITACIO (SP) - ANAURILANDIA (MS)	111.239	133
100	04-0632-20	RECIFE (PE) - ITABAIANA (PB)	111.228	404

Fonte: Empresas Permissionárias



4.1.21 – Relação das linhas com extensão até 75 km, segundo o total de passageiros transportados - 1998

No.	Prefixo	Linha	Passageiros Transportados	Código da Empresa
001	18-0718-70	TERESINA (PI) - TIMON (MA)	6.158.483	298
002	00-0440-75	BRASILIA (DF) - AGUAS LINDAS DE GOIAS (GO)	3.712.667	187
003	00-0371-70	BRASILIA(DF) - AGUAS LINDAS DE GOIAS (GO)	2.909.681	167
004	00-0865-70	BRASILIA (DF) - CIDADE OCIDENTAL (GO)	2.685.423	033
005	00-0730-70	BRASILIA (DF) - PLANALTINA(URB) (GO)	2.399.976	435
006	00-0414-70	BRASILIA (DF) - SANTO ANTONIO DO DESCOBERTO (GO)	2.399.976	167
007	00-1059-70	BRASILIA (DF) - PARQUE INDUSTRIAL MIGNONE (GO)	2.250.653	403
008	00-0124-72	BRASILIA (DF) - LUZIANIA (GO)	2.221.618	033
009	00-0980-70	TAGUATINGA (DF) - STO ANTONIO DO DESCOBERTO (GO)	1.963.277	167
010	09-0646-70	RIO NEGRO (PR) - MAFRA (SC)	1.791.587	310
011	12-0738-72	VALE SAO JERONIMO (GO) - BRASILIA (DF)	1.764.157	507
012	00-0981-70	GAMA (DF) - PARQUE ESTRELA DALVA (GO)	1.637.093	403
013	00-0869-72	GAMA (DF) - LAGO AZUL (GO)	1.583.534	033
014	00-1061-70	GAMA (DF) - NOVO GAMA (GO)	1.548.901	033
015	00-0869-71	BRASILIA (DF) - LAGO AZUL (GO)	1.514.177	033
016	00-1067-70	GAMA (DF) - CIDADE OCIDENTAL (GO)	1.470.651	033
017	00-1030-70	BRASILIA (DF) - VALPARAISO (GO)	1.274.704	033
018	00-0124-71	BRASILIA (DF) - CEU AZUL (GO)	1.221.420	033
019	00-1062-70	TAGUATINGA (DF) - LUZIANIA (GO)	1.146.079	033
020	00-1060-70	GAMA (DF) - LUZIANIA (GO)	1.102.386	033
021	00-1031-70	BRASILIA (DF) - NOVO GAMA (GO)	1.060.482	033
022	07-1722-70	JAMAPARA(RJ) - ALEM PARAIBA(MG)	1.056.390	333
023	00-1065-70	GAMA (DF) - VALPARAISO (GO)	1.047.686	033
024	00-1070-70	PLANALTINA(DF) - PLANALTINA(URB) (GO)	860.745	435
025	00-1283-70	SOBRADINHO (DF) - PLANALTINA (URB) (GO)	818.601	435
026	09-0642-70	FOZ DO IGUACU (BR) - CIUDAD DEL LESTE (PY)	645.418	052
027	09-0643-70	FOZ DO IGUACU (BR) - CIUDAD DEL LESTE (PY)	560.424	308
028	00-1033-70	TAGUATINGA (DF) - CIDADE OCIDENTAL (GO)	474.680	033
029	09-0404-70	SANTO ANTONIO DA PLATINA (PR) - OURINHOS (SP)	330.923	206
030	08-0613-70	OURINHOS (SP) - MARQUES DOS REIS (PR)	287.227	354
031	00-1064-70	TAGUATINGA (DF) - VALPARAISO (GO)	281.735	403
032	00-1066-70	TAGUATINGA (DF) - PARQUE INDUSTRIAL MIGNONE (GO)	280.172	403
033	08-0616-70	IGARAPAVA (SP) - UBERABA (MG)	244.692	183
034	12-0536-70	ITUMBIARA (GO) - USINA DE ITUMBIARA (MG)	205.449	425
035	17-0763-70	IBATIBA (ES) - LAJINHA (MG)	178.494	415
036	00-1063-70	TAGUATINGA (DF) - NOVO GAMA (GO)	177.987	033
037	00-1032-70	TAGUATINGA (DF) - PARQUE ESTRELA DALVA (GO)	176.983	033
038	04-0415-70	GOIANA (PE) - PITIMBU (PB)	174.050	404
039	10-0392-70	QUARAI (BR) - ARTIGAS (UY)	140.983	201
040	06-0580-70	MONTE SANTO DE MINAS (MG) - MOCOCA (SP)	132.195	207



4.1.21 – Relação das linhas com extensão até 75 km, segundo o total de passageiros transportados - 1998

(conclusão)

No.	Prefixo	Linha	Passageiros Transportados	Código da Empresa
041	07-0614-70	TRES RIOS (RJ) - CHIADOR (MG)	113.314	288
042	09-0758-70	CONJUNTO H. ITAIPU (BR) - CONJUNTO H. ITAIPU (PY)	107.914	308
043	06-0994-70	JACUTINGA (MG) - ITAPIRA (SP)	66.270	258
044	08-1496-70	ICEM (SP) - FRONTEIRA (MG)	63.151	262
045	09-1132-70	VILA FORTES (BR) - PUERTO IGUAZU (RA)	53.597	388
046	09-1131-71	AEROPORTO FOZ DO IGUAZU (BR) - PUERTO IGUAZU (RA)	50.927	052
047	09-0757-70	CONJUNTO H. ITAIPU (BR) - CONJUNTO H. ITAIPU (PY)	32.862	052
048	00-1594-70	BRASILIA (DF) - MANSOES MARAJO (GO)	25.434	168
049	18-0754-70	FLORIANO (PI) - BARAO DE GRAJAU (MA)	13.595	070
050	09-1131-70	VILA FORTES (BR) - PUERTO IGUAZU (RA)	12.375	052
051	13-0266-70	JOAO PESSOA (PB) - GOIANA (PE)	10.810	037
052	00-0371-71	BRASILIA (DF) - CIDADE ECLETICA (GO) VIA BR 060	10.572	167
053	12-1529-70	CAMPOS BELOS (GO) - COMBINADO (TO)	5	049

Fonte: Empresas Permissionárias



4.1.22 – Relação das cem maiores linhas, segundo o total de passageiros-quilômetros transportados – 1998

No.	Prefixo	Linha	Passageiros-Km transportados	Código da Empresa
001	08-0002-00	SAO PAULO (SP) - RIO DE JANEIRO (RJ)	172.849.777	005
002	08-0041-61	SAO PAULO (SP) - CURITIBA (PR)	156.154.972	015
003	08-0094-00	SAO PAULO (SP) - BELO HORIZONTE (MG)	155.483.880	005
004	08-0263-00	SAO PAULO (SP) - CAMPO GRANDE (MS)	145.565.691	133
005	08-0118-00	SAO PAULO (SP) - CURITIBA (PR)	142.488.520	005
006	04-0090-00	TIMBAUBA (PE) - SAO PAULO (SP)	139.060.906	015
007	08-0490-00	SAO PAULO (SP) - POCOS DE CALDAS (MG)	134.263.800	005
008	08-0003-00	SAO PAULO (SP) - RIO DE JANEIRO (RJ)	134.123.274	004
009	03-0098-00	JUAZEIRO DO NORTE (CE) - SAO PAULO (SP)	129.411.302	015
010	08-0262-00	SAO PAULO (SP) - VITORIA DA CONQUISTA (BA)	128.990.134	001
011	08-0260-61	SAO PAULO (SP) - RIO DE JANEIRO (RJ)	118.259.984	015
012	08-0341-00	SAO PAULO (SP) - SAO LUIS (MA)	115.337.048	015
013	08-0232-00	SAO PAULO (SP) - CAETITE (BA)	115.120.825	084
014	13-0186-00	CAMPINA GRANDE (PB) - SAO PAULO (SP) VIA BR-116	110.909.901	015
015	08-0182-00	SAO PAULO (SP) - PATOS (PB)	109.111.410	249
016	04-0162-00	ARCOVERDE (PE) - SAO PAULO (SP) V. TOCAIMBO BR-116	107.040.372	015
017	13-0231-00	CAMPINA GRANDE (PB) - RIO DE JANEIRO (RJ) V. BR-101	100.382.205	015
018	03-0194-00	FORTALEZA (CE) - SAO PAULO (SP) VIA BR-116	97.280.625	015
019	06-0995-00	MANTENA (MG) - PORTO VELHO (RO)	90.854.362	249
020	08-1452-00	SAO PAULO (SP) - CAMPINA GRANDE (PB)	90.832.149	015
021	08-0854-01	SAO PAULO (SP) - CANINDE (CE)	89.197.357	015
022	04-0352-00	RECIFE (PE) - SAO PAULO (SP) VIA BR 101/116	88.779.645	015
023	17-0029-61	VITORIA (ES) - RIO DE JANEIRO (RJ) VIA BR-101	87.552.328	015
024	07-1437-00	RIO DE JANEIRO (RJ) - IPU (CE)	87.538.306	015
025	08-0825-00	SAO PAULO (SP) - PORTO VELHO (RO)	87.448.361	238
026	07-0198-00	NITEROI (RJ) - SAO PAULO (SP) V. P. P. COSTA SILVA	86.864.992	107
027	08-0210-00	SAO PAULO (SP) - CAMPINA GRANDE (PB) VIA R. JANEIRO	85.743.571	023
028	08-1252-00	SAO PAULO (SP) - SOBRAL (CE)	85.488.335	249
029	06-0039-00	BELO HORIZONTE (MG) - RIO DE JANEIRO (RJ)	83.624.555	025
030	03-1230-00	SOBRAL (CE) - SAO PAULO (SP) VIA BR - 020	82.856.031	023
031	12-0078-20	GOIANIA (GO) - BRASILIA (DF)	81.672.904	034
032	08-1446-00	SAO PAULO (SP) - PARNAIBA (PI)	77.569.328	015
033	19-0265-00	CAMPINA GRANDE(MS)- RIO DE JANEIRO(RJ) V. PR.PRUDENTE	76.845.883	238
034	08-0983-00	SAO PAULO (SP) - TERESINA (PI)	76.114.912	015
035	08-0052-00	SAO PAULO (SP) - BELO HORIZONTE (MG)	74.585.222	249
036	09-0468-04	UMUARAMA (PR) - SAO PAULO (SP) VIA CAMPINAS	74.175.726	071
037	13-0193-00	GUARABIRA (PB) - RIO DE JANEIRO (RJ)	73.144.568	015
038	07-0198-61	NITEROI (RJ) - SAO PAULO (SP) V. P. P. COSTA SILVA	71.086.157	107
039	06-0040-00	BELO HORIZONTE (MG) - RIO DE JANEIRO (RJ)	68.669.272	005
040	08-0235-00	SAO PAULO (SP) - FLORIANO (PI) VIA GOIANIA	68.565.971	015



4.1.22 – Relação das cem maiores linhas, segundo o total de passageiros-quilômetros transportados - 1998

(continuação)

No.	Prefixo	Linha	Passageiros-Km transportados	Código da Empresa
041	04-0163-00	SERRA TALHADA (PE) - SAO PAULO (SP) VIA FLORESTA	68.511.394	015
042	08-0229-00	SAO PAULO (SP) - EUCLIDES DA CUNHA (BA)	67.757.866	249
043	12-1178-00	SAO LUIS DE MONTES BELOS (GO) - PORTO VELHO (RO)	67.543.868	239
044	09-0108-00	CURITIBA (PR) - FLORIANOPOLIS (SC)	67.263.208	045
045	06-0018-00	JUIZ DE FORA (MG) - RIO DE JANEIRO (RJ)	67.161.325	025
046	03-1253-00	CRATEUS (CE) - RIO DE JANEIRO (RJ)	66.694.833	249
047	04-0881-00	GARANHUNS (PE) - SAO PAULO (SP) VIA BR-423/116	64.235.472	127
048	12-1778-00	MINEIROS (GO) - SAO PAULO (SP)	64.143.885	198
049	04-0881-61	GARANHUNS (PE) - SAO PAULO (SP) VIA BR-423/116	63.011.592	127
050	19-0745-00	CAMPO GRANDE (MS) - CUIABA (MT)	62.419.854	238
051	08-1057-00	SAO PAULO (SP) - CARUARU (PE)	62.089.037	015
052	07-1068-00	RIO DE JANEIRO (RJ) - SAO LUIS (MA)	61.782.680	015
053	08-0089-03	SAO PAULO (SP) - SOBRAL (CE) VIA QUIXADA	61.693.345	249
054	14-1201-61	MOSSORO (RN) - SAO PAULO (SP) VIA RN-117	60.357.750	127
055	13-0257-00	GUARABIRA (PB) - SAO PAULO (SP) VIA J. PESSOA (PB)	60.093.216	015
056	10-0949-61	PORTO ALEGRE(RS) - SAO PAULO(SP)	59.874.452	023
057	08-1040-01	SAO PAULO (SP) - BRUMADO (BA)	59.833.197	084
058	14-0255-61	NATAL (RN) - SAO PAULO (SP)	59.791.449	127
059	08-0854-00	SAO PAULO (SP) - PICOS (PI)	59.595.835	015
060	03-0663-00	FORTALEZA (CE) - BELEM (PA)	58.647.663	015
061	14-1184-00	CURRAIS NOVOS (RN) - SAO PAULO (SP) VIA PARELHAS	58.220.363	127
062	08-0279-00	SAO PAULO (SP) - JEREMOABO (BA)	57.625.062	249
063	07-0035-00	VOLTA REDONDA (RJ) - SAO PAULO (SP)	57.560.431	018
064	07-0988-00	RIO DE JANEIRO (RJ) - ITAPERUNA (RJ) V.PIRAI-MIR	57.446.367	107
065	08-0179-00	CAMPINAS (SP) - RIO DE JANEIRO (RJ)	56.827.116	005
066	10-0357-20	PORTO ALEGRE(RS) - FOZ DO IGUACU(PR)	56.766.177	165
067	08-0053-01	SAO PAULO (SP) - JUIZ DE FORA (MG)	56.444.280	005
068	06-1052-00	MONTES CLAROS (MG) - SAO PAULO (SP)	56.285.383	249
069	20-0219-61	ARAPIRACA (AL) - SAO PAULO (SP) V. PENEDO - BR-116	55.900.164	127
070	04-0181-61	RECIFE (PE) - SAO PAULO (SP) VIA BR-101/116	55.315.998	127
071	08-0809-00	PRESIDENTE PRUDENTE (SP) - CUIABA (MT)	55.198.327	238
072	17-0029-00	VITORIA (ES) - RIO DE JANEIRO (RJ) VIA BR-101	54.852.057	015
073	20-0911-00	SANTANA DO IPANEMA (AL) - S PAULO (SP) V P. AFONSO	54.642.632	127
074	04-1427-00	RECIFE (PE) - CURITIBA (PR) VIA BR101	54.512.479	015
075	05-1016-00	PAULO AFONSO (BA) - SAO PAULO (SP)	54.454.673	127
076	04-0336-61	RECIFE (PE) - RIO DE JANEIRO (RJ) VIA BR101/116	54.175.352	127
077	12-0451-00	GOIANIA (GO) -SANTA MARIA DA VITORIA (BA)	53.893.785	084
078	08-1425-00	SAO PAULO (SP) - TIMBAUBA (PE) VIA GRAVATA	53.513.123	015
079	14-0320-61	NATAL (RN) - RIO DE JANEIRO (RJ)	53.317.501	127
080	06-0634-00	BELO HORIZONTE (MG) - SALVADOR (BA)	53.190.090	249



4.1.22 – Relação das cem maiores linhas, segundo o total de passageiros-quilômetros transportados - 1998

(conclusão)

No.	Prefixo	Linha	Passageiros-Km transportados	Código da Empresa
081	08-0293-00	SAO PAULO (SP) - PONTE NOVA (MG)	53.082.752	001
082	08-0328-20	SAO PAULO (SP) - BOM JESUS DA LAPA (BA)	52.967.504	249
083	20-0167-00	MACEIO (AL) - SAO PAULO (SP) VIA P. REAL DO COLEGIO	52.731.202	127
084	02-0241-61	BELEM (PA) - BRASILIA (DF)	52.687.232	087
085	06-0498-00	PIUM-I (MG) - SAO PAULO (SP) VIA BR-491/SP-340	52.594.603	365
086	07-1231-00	RIO DE JANEIRO (RJ) - SOBRAL (CE)	51.568.200	023
087	08-1557-00	SAO PAULO (SP) - PORTO VELHO (RO) VIA UBERLANDIA	50.693.765	305
088	08-0448-00	SAO PAULO (SP) - TRES LAGOAS (MS)	50.473.639	233
089	20-0219-00	ARAPIRACA (AL) - SAO PAULO (SP) V. PENEDO - BR-116	50.413.425	127
090	07-0057-00	RIO DE JANEIRO (RJ) - CRUZEIRO (SP)	50.233.252	003
091	06-0896-00	BELO HORIZONTE (MG) - FORTALEZA (CE)	49.876.501	127
092	05-1552-00	SALVADOR (BR) - ASUNCYON (PY)	49.867.574	249
093	08-1269-20	SAO PAULO (SP) - BOM JESUS DA LAPA (BA) VIA BR-050	49.822.515	249
094	12-0521-20	GOIANIA (GO) - BARRA DO GARCAS (MT)	49.434.285	034
095	07-1443-00	RIO DE JANEIRO (RJ) - BELEM (PA)	49.380.622	015
096	20-0167-61	MACEIO (AL) - SAO PAULO (SP) VIA P. REAL DO COLEGIO	49.357.890	127
097	05-0178-61	SALVADOR (BA) - SAO PAULO (SP) VIA BR-116	49.357.230	127
098	07-0125-61	RIO DE JANEIRO (RJ) - BRASILIA (DF)	49.100.121	015
099	06-0717-00	BELO HORIZONTE (MG) - CABO FRIO (RJ)	48.893.577	025
100	04-0352-61	RECIFE (PE) - SAO PAULO (SP)	48.508.986	015

Fonte: Empresas Permissionárias



4.1.23 – Passageiros transportados nos serviços rodoviários interestaduais e internacionais, por empresa - 1998

No.	Empresa	Passageiros Transportados
001	VIACAO ANAPOLINA LTDA.	19.745.374
002	TAGUATUR - TAGUATINGA TRANSPORTE E TURISMO LTDA.	7.283.506
003	OSVALDO MENDES & CIA. LTDA. (EMPRESA DOIS IRMAOS)	6.165.430
004	VIACAO ITAPEMIRIM S/A	4.507.757
005	VIALUZ - VIACAO LUZIANIA LTDA	4.449.653
006	RAPIDO PLANALTINA LTDA.	4.079.322
007	EMPRESA SANTO ANTONIO TRANSPORTE E TURISMO LTDA	3.877.587
008	VIACAO COMETA S/A	2.726.174
009	EMPRESA GONTIJO DE TRANSPORTES LTDA.	2.441.387
010	CIA. SAO GERALDO DE VIACAO	2.318.296
011	EMPRESA DE ONIBUS NOSSA SENHORA DA PENHA S/A	1.868.253
012	VIACAO SANTA CLARA LTDA.	1.791.587
013	VAZTUR-VAZ TRANSPORTES E TURISMO LTDA	1.764.157
014	EMPRESA DE TRANSPORTES ANDORINHA S/A	1.763.292
015	PLUMA CONFORTO E TURISMO S/A	1.731.284
016	VIACAO GARCIA LTDA.	1.696.068
017	VIACAO ARAGUARINA LTDA	1.673.094
018	VIACAO PROGRESSO E TURISMO LTDA.	1.658.186
019	REUNIDAS S/A - TRANSPORTES COLETIVOS	1.627.699
020	UNESUL DE TRANSPORTES LTDA.	1.568.491
021	AUTO VIACAO 1001 LTDA	1.545.995
022	VIACAO SAO BENTO S/A	1.486.694
023	VIACAO CIDADE DO ACO LTDA	1.340.913
024	VIACAO MOTTA LTDA.	1.334.299
025	VIACAO RODOCE LTDA	1.325.283
026	UNIAO TRANSPORTE INTERESTADUAL DE LUXO S/A (UTIL)	1.236.391
027	AUTO VIACAO CAMBUI LTDA	1.155.134
028	VIACAO NASSER S/A.	1.148.669
029	TRANSBRASILIANA - TRANSPORTES E TURISMO LTDA.	1.065.811
030	TRANSPORTES ALEM PARAIBA LTDA.	1.056.390
031	EMPRESA AUTO VIACAO PROGRESSO S/A	1.014.828
032	VIACAO SANTA CRUZ S/A	968.055
033	REAL ALAGOAS DE VIACAO LTDA	918.371
034	EMPRESA PRINCESA DO NORTE S/A.	855.086
035	NACIONAL EXPRESSO LTDA	817.234
036	JOALINA TRANSPORTES LTDA.	796.285
037	VIACAO REAL ITA LTDA	785.443
038	IRMAOS RAFAGNIN LTDA	668.338
039	EXPRESSO GARDENIA LTDA	659.272
040	EUCATUR EMP. UNIAO CASCAVEL DE TRANSPORTES E TURISMO LTDA	649.727



4.1.23 – Passageiros transportados nos serviços rodoviários interestaduais e internacionais, por empresa - 1998

(continuação)

No.	Empresa	Passageiros Transportados
041	AUTO VIACAO CATARINENSE S/A	621.426
042	VIACAO NOVO HORIZONTE LTDA.	617.713
043	EMPRESAS REUNIDAS PAULISTA DE TRANSPORTES LTDA	589.467
044	VIACAO PRESIDENTE LTDA	586.640
045	VIACAO SAO LUIZ LTDA	579.169
046	VIACAO SAMPAIO LTDA.	575.073
047	EMPRESA UNIAO DE TRANSPORTE LTDA.	554.539
048	EXPRESSO UNIAO LTDA	553.277
049	REAL EXPRESSO LTDA	546.668
050	EMPRESA VIACAO BOA VISTA LTDA.	523.591
051	TRANSCOL - TRANSPORTE COLETIVO UBERLANDIA LTDA	514.198
052	EXPRESSO BRASILEIRO VIACAO LTDA.	513.984
053	VIACAO SALUTARIS E TURISMO S/A.	510.350
054	TRANSUL TRANSPORTES COLETIVOS LTDA.	504.328
055	VERA CRUZ TRANSPORTE E TURISMO LTDA	459.467
056	VIACAO RESENDENSE LTDA.	454.344
057	EMPRESA DE ONIBUS PASSARO MARRON S/A	441.224
058	EMPRESA SANTO ANJO DA GUARDA LTDA.	401.704
059	VIACAO TRANSFRONTEIRA LTDA	382.277
060	VIACAO RIO GRANDE LTDA.	381.354
061	EXPRESSO ITAMARATI LTDA	371.751
062	SANTA IZABEL-TRANSPORTES E TURISMO LTDA	364.985
063	RAPIDO D'OESTE LTDA	354.050
064	EXPRESSO ARAGUARI LTDA	350.856
065	RODOVIARIA SAO DOMINGOS LTDA.	348.924
066	VIACAO AGUIA BRANCA S/A	342.146
067	EXPRESSO SAO LUIZ LTDA.	334.186
068	VIACAO OURO BRANCO S/A	327.366
069	EXPRESSO PRINCESA DOS CAMPOS S/A	293.772
070	TRANSPEN - TRANSPORTE COLETIVO E ENCOMENDAS LTDA	292.694
071	HELIOS COLETIVOS E CARGAS LTDA.	287.764
072	AUTO VIACAO OURINHOS ASSIS LTDA	287.227
073	RODOTUR TURISMO LTDA	285.278
074	COMERCIO E TRANSPORTE BOA ESPERANCA LTDA	273.243
075	COLITUR - TRANSPORTES RODOVIARIOS LTDA.	266.081
076	AUTO VIACAO UNIAO LTDA	255.033
077	VIACAO SARTORI LTDA	245.692
078	VIACAO GOIANIA LTDA	244.845
079	VIACAO PRETTI LTDA	241.747
080	MINASTUR TRANSPORTE E TURISMO LTDA	240.975
081	CAICARA ONIBUS S/A.	239.798



4.1.23 – Passageiros transportados nos serviços rodoviários interestaduais e internacionais, por empresa - 1998

(continuação)

No.	Empresa	Passageiros Transportados
082	AUTO VIACAO NATIVIDADE LTDA.	238.132
083	TURISMAR TRANSPORTES E TURISMO LTDA	231.068
084	TRANSCOLIN - TRANSPORTE COLETIVO INTERESTADUAL LTDA.	219.391
085	JOAO TUDE TRANSPORTES E TURISMO LTDA.	212.100
086	VIACAO NORMANDY DO TRIANGULO LTDA.	209.023
087	VIACAO PARANAIBA LTDA	205.449
088	CORDEIRO, TRANSPORTE E TURISMO LTDA	202.469
089	EMPRESA SUL BRASIL DE TRANSPORTE E TURISMO LTDA.	201.888
090	RAPIDO SERRANO VIACAO LTDA	200.504
091	SILVA-TUR TRANSPORTES E TURISMO S/A.	198.643
092	VIACAO PERNAMBUCANA S/A -TRANSPORTES E TURISMO	197.952
093	EXPRESSO DA MANTIQUEIRA LTDA	196.509
094	EXPRESSO SAO BENTO LTDA.	195.979
095	VIACAO SERTANEJA LTDA	177.704
096	EMPRESA DE AUTO ONIBUS SANTA RITA LTDA	173.108
097	VIACAO UMUARAMA LTDA	166.411
098	TRANSRAPIDO SAO FRANCISCO LTDA	165.549
099	BEL-TOUR TURISMO E TRANSPORTES LTDA.	164.647
100	EMPRESA NOSSA SENHORA DE FATIMA LTDA	164.240
101	VIACAO DOIS IRMAOS LTDA	160.581
102	EXPRESSO PARAIBANO LTDA.	157.456
103	EXPRESSO NORDESTE LTDA	156.787
104	EXPRESSO TRIANGULINO LTDA	148.675
105	VIACAO NOSSA SENHORA APARECIDA LTDA	144.697
106	TRANSPORTES NYSTROM LTDA	140.983
107	VIACAO GRACIOSA LTDA	140.313
108	UNIFAC TRANSPORTES E TURISMO LTDA.	136.617
109	VIACAO SAO RAPHAEL LTDA	135.725
110	EMPRESA UNIDA MANSUR & FILHOS LTDA.	134.161
111	EMPRESA DE TRANSPORTE SANTA TEREZINHA LTDA	129.983
112	VIEIRA & CIA. LTDA. (EMPRESA SAO CRISTOVAO)	122.392
113	MANOEL VAZ THEODORO (AUTO VIACAO GOIANESIA)	117.867
114	CIRCULAR NOSSA SENHORA APARECIDA LTDA	117.649
115	EMTRAM - EMPRESA DE TRANSPORTES MACAUBENSE LTDA.	115.779
116	RAPIDO DEL REY TRANSPORTE E TURISMO LTDA.	115.590
117	VIACAO SAO GERALDO LTDA	113.314
118	VALE DO OURO TRANSPORTES COLETIVOS LTDA	112.371
119	EXPRESSO ADAMANTINA S/A	111.220
120	VIACAO CONTINENTAL DE TRANSPORTES LTDA	109.717
121	RODOVIARIA LEO DO NORTE LTDA.	104.397
122	VIACAO CENTRAL BAHIA DE TRANSPORTES LTDA	102.938
123	EXPRESSO MAIA LTDA.	100.621



4.1.23 – Passageiros transportados nos serviços rodoviários interestaduais e internacionais, por empresa - 1998

(continuação)

No.	Empresa	Passageiros Transportados
124	VIACAO CAMPO BELO LTDA.	100.330
125	RAPIDO MARAJÓ LTDA.	96.373
126	GUERINO SEISCENTO TRANSPORTES LTDA.	95.788
127	VIACAO VAB LTDA	92.039
128	TRANSLAVRAS TRANSPORTE E TURISMO LTDA	89.348
129	EMPRESA MOREIRA LTDA.	87.856
130	EMPRESA BARROSO LTDA	86.300
131	EXPRESSO MARINGÁ LTDA	86.188
132	EMPRESA LAPEANA LTDA	81.489
133	EMPRESA PRINCESA DO IVAÍ LTDA	81.072
134	VIACAO SAO CRISTOVAO LTDA.	81.046
135	REAL TRANSPORTE E TURISMO LTDA	76.699
136	VIACAO NACIONAL S/A	74.402
137	RODOVIARIO E TURISMO SAO JOSE LTDA.	73.379
138	EMPRESA DE TRANSPORTES SAO LUIZ LTDA.	67.802
139	TRANSPORTE-TRANSPORTE E TURISMO NORTE DE MINAS LTDA	65.589
140	VIACAO NOVA INTEGRACAO LTDA	64.729
141	EXPRESSO SAO JOSE DO TOCANTINS LTDA	62.094
142	VIACAO PEIXINHO LTDA.	55.995
143	VIACAO ITAIPU LTDA	53.597
144	VIACAO ESTRELA LTDA	49.084
145	A. CANDIDO & CIA LTDA (EXPRESSO NACIONAL DE LUXO)	48.178
146	FROTANOBRE TRANSPORTE DE PESSOAL LTDA	48.026
147	EMPRESA COLIBRI TRANSPORTES LTDA	44.044
148	JOSE DIAS VIEIRA (VIACAO UBERLANDIA)	43.970
149	VIACAO MUNDO NOVO LTDA	42.465
150	AUTO VIACAO ANDRADAS LTDA	42.420
151	VIACAO TERESOPOLIS E TURISMO LTDA.	40.985
152	PLANALTO TRANSPORTES LTDA.	40.827
153	TRANSPORTE TURISMO LTDA (TTL)	39.849
154	VIACAO SAO JOSE LTDA	28.062
155	ROTAS DE VIACAO DO TRIANGULO LTDA	28.026
156	PARAIBUNA - AGENCIA DE TURISMO MANSUR LTDA.	27.053
157	VIACAO RIO BRANCO LTDA.	25.808
158	EXPRESSO VALE DO JAGUARIBE S/A	21.260
159	GRAM - POCOS TRANSPORTES LTDA	18.703
160	SUL SERRA SA-TRANSPORTES E TURISMO	18.636
161	VIACAO PLANALTO DE CAMPINA GRANDE LTDA.	18.218
162	AUTO VIACAO JARDINENSE LTDA.	16.816
163	TAVARES & TAVARES	15.789



4.1.23 – Passageiros transportados nos serviços rodoviários interestaduais e internacionais, por empresa - 1998

(conclusão)

No.	Empresa	Passageiros Transportados
164	TRANSPORTES COLETIVOS SERRA AZUL LTDA	15.427
165	EMPRESA DE TRANSPORTES DA SERRA LTDA	12.064
166	TUT - TRANSPORTES LTDA	10.377
167	TRANSCONTINENTAL SA.	8.941
168	ATLANTICO - TRANSPORTES E TURISMO LTDA	8.920
169	EMPRESA CURITIBA CERRO AZUL LTDA	5.136
170	MOREIRA TURISMO LTDA.	4.783
171	VIACAO RIO NEGRO LTDA	4.487
172	CANTELE VIAGENS E TURISMO LTDA	3.643
173	EXPRESO CARIBE CA	3.356
174	VIACAO OURO E PRATA S/A	2.645
175	EMPRESA BOQUERON S.R.L.	2.382
176	SULBA-COMPANHIA VIACAO SUL BAHIANO.	164

Fonte: Empresas Permissionárias



4.1.24 – Passageiros-quilômetros transportados nos serviços rodoviários interestaduais e internacionais, por empresa - 1998

No.	Empresa	Passageiros-Km transportados
001	VIACAO ITAPEMIRIM S/A	5.116.985.866
002	CIA. SAO GERALDO DE VIACAO	3.330.551.810
003	EMPRESA GONTIJO DE TRANSPORTES LTDA.	2.044.998.834
004	EMPRESA DE ONIBUS NOSSA SENHORA DA PENHA S/A	1.175.295.920
005	VIACAO ANAPOLINA LTDA.	1.006.880.787
006	VIACAO COMETA S/A	938.901.206
007	PLUMA CONFORTO E TURISMO S/A	816.125.345
008	TRANSBRASILIANA - TRANSPORTES E TURISMO LTDA.	789.015.613
009	EMPRESA DE TRANSPORTES ANDORINHA S/A	749.357.254
010	VIACAO GARCIA LTDA.	739.994.829
011	VIACAO MOTTA LTDA.	629.783.047
012	VIACAO NOVO HORIZONTE LTDA.	608.322.762
013	AUTO VIACAO 1001 LTDA	566.820.112
014	NACIONAL EXPRESSO LTDA	447.590.272
015	VIACAO SALUTARIS E TURISMO S/A.	430.992.675
016	UNIAO TRANSPORTE INTERESTADUAL DE LUXO S/A (UTIL)	425.802.892
017	REAL EXPRESSO LTDA	390.693.312
018	UNESUL DE TRANSPORTES LTDA.	386.646.642
019	TAGUATUR - TAGUATINGA TRANSPORTE E TURISMO LTDA.	377.938.832
020	EUCATUR EMP. UNIAO CASCAVEL DE TRANSPORTES E TURISMO LTDA	372.933.806
021	VIACAO ARAGUARINA LTDA	281.293.363
022	REUNIDAS S/A - TRANSPORTES COLETIVOS	277.763.288
023	EMPRESA AUTO VIACAO PROGRESSO S/A	274.961.152
024	VIACAO SAO LUIZ LTDA	258.676.584
025	EMPRESA SANTO ANTONIO TRANSPORTE E TURISMO LTDA	247.749.677
026	EXPRESSO UNIAO LTDA	243.289.201
027	RAPIDO PLANALTINA LTDA.	242.758.803
028	EXPRESSO SAO LUIZ LTDA.	239.603.548
029	EXPRESSO BRASILEIRO VIACAO LTDA.	224.677.768
030	COMERCIO E TRANSPORTE BOA ESPERANCA LTDA	205.164.389
031	OSVALDO MENDES & CIA. LTDA. (EMPRESA DOIS IRMAOS)	196.060.674
032	VIALUZ - VIACAO LUZIANIA LTDA	194.990.733
033	EMTRAM - EMPRESA DE TRANSPORTES MACAUBENSE LTDA.	175.539.744
034	AUTO VIACAO CATARINENSE S/A	160.499.167
035	VIACAO NACIONAL S/A	159.772.060
036	EMPRESAS REUNIDAS PAULISTA DE TRANSPORTES LTDA	153.218.559
037	EMPRESA PRINCESA DO NORTE S/A.	143.012.655
038	REAL ALAGOAS DE VIACAO LTDA	135.620.457
039	VIACAO PROGRESSO E TURISMO LTDA.	135.443.034
040	VIACAO RODOCE LTDA	135.278.821



4.1.24 – Passageiros-quilômetros transportados nos serviços rodoviários interestaduais e internacionais, por empresa - 1998

(continuação)

No.	Empresa	Passageiros-Km transportados
041	VIACAO SAO BENTO S/A	131.833.771
042	VIACAO RESENDENSE LTDA.	123.846.735
043	VIACAO SAMPAIO LTDA.	120.957.634
044	EMPRESA SANTO ANJO DA GUARDA LTDA.	118.261.197
045	VIACAO AGUIA BRANCA S/A	117.958.930
046	TRANSUL TRANSPORTES COLETIVOS LTDA.	116.034.992
047	VIACAO CIDADE DO ACO LTDA	107.142.720
048	EXPRESSO NORDESTE LTDA	105.567.296
049	VIACAO SANTA CRUZ S/A	103.978.554
050	RAPIDO MARAJO LTDA.	101.150.273
051	EXPRESSO MAIA LTDA.	99.236.085
052	VIACAO NASSER S/A.	97.262.795
053	VIACAO OURO BRANCO S/A	94.417.300
054	EXPRESSO ITAMARATI LTDA	93.993.807
055	VIACAO NORMANDY DO TRIANGULO LTDA.	90.548.534
056	EXPRESSO GARDENIA LTDA	88.651.225
057	VAZTUR-VAZ TRANSPORTES E TURISMO LTDA	88.545.715
058	REAL TRANSPORTE E TURISMO LTDA	85.453.948
059	VIACAO PRESIDENTE LTDA	80.957.446
060	VIACAO NOVA INTEGRACAO LTDA	76.675.492
061	EXPRESSO PRINCESA DOS CAMPOS S/A	70.153.190
062	AUTO VIACAO CAMBUI LTDA	67.804.576
063	VIACAO CONTINENTAL DE TRANSPORTES LTDA	67.400.098
064	VALE DO OURO TRANSPORTES COLETIVOS LTDA	66.018.997
065	CAICARA ONIBUS S/A.	65.889.633
066	HELIOS COLETIVOS E CARGAS LTDA.	64.972.483
067	BEL-TOUR TURISMO E TRANSPORTES LTDA.	55.056.536
068	PLANALTO TRANSPORTES LTDA.	55.042.135
069	TRANSCOL - TRANSPORTE COLETIVO UBERLANDIA LTDA	53.049.673
070	EMPRESA VIACAO BOA VISTA LTDA.	52.960.198
071	VIACAO CENTRAL BAHIA DE TRANSPORTES LTDA	51.594.680
072	EMPRESA PRINCESA DO IVAI LTDA	51.364.131
073	VIACAO GOIANIA LTDA	49.575.020
074	SANTA IZABEL-TRANSPORTES E TURISMO LTDA	49.437.179
075	EMPRESA DE ONIBUS PASSARO MARRON S/A	48.498.946
076	EMPRESA UNIDA MANSUR & FILHOS LTDA.	47.433.684
077	VIACAO PLANALTO DE CAMPINA GRANDE LTDA.	44.927.846
078	VIACAO CAMPO BELO LTDA.	42.695.122
079	VIACAO SAO CRISTOVAO LTDA.	41.227.493
080	VIEIRA & CIA. LTDA. (EMPRESA SAO CRISTOVAO)	40.869.547
081	JOAO TUDE TRANSPORTES E TURISMO LTDA.	39.688.574



4.1.24 – Passageiros-quilômetros transportados nos serviços rodoviários interestaduais e internacionais, por empresa - 1998

(continuação)

No.	Empresa	Passageiros-Km transportados
082	VERA CRUZ TRANSPORTE E TURISMO LTDA	38.829.567
083	EMPRESA DE TRANSPORTE SANTA TEREZINHA LTDA	38.480.610
084	SILVA-TUR TRANSPORTES E TURISMO S/A.	38.471.160
085	VIACAO SANTA CLARA LTDA.	34.935.947
086	TRANSLAVRAS TRANSPORTE E TURISMO LTDA	34.128.614
087	VIACAO PERNAMBUCANA S/A -TRANSPORTES E TURISMO	33.725.419
088	EMPRESA COLIBRI TRANSPORTES LTDA	33.505.259
089	EXPRESSO DA MANTIQUEIRA LTDA	29.987.773
090	EXPRESSO PARAIBANO LTDA.	28.173.314
091	EXPRESSO ARAGUARI LTDA	27.720.851
092	TRANSPORTE TURISMO LTDA (TTL)	27.631.264
093	EXPRESSO MARINGA LTDA	27.590.295
094	ROTAS DE VIACAO DO TRIANGULO LTDA	27.035.639
095	EMPRESA DE TRANSPORTES SAO LUIZ LTDA.	26.206.063
096	VIACAO RIO GRANDE LTDA.	25.776.197
097	UNIFAC TRANSPORTES E TURISMO LTDA.	25.072.591
098	EMPRESA MOREIRA LTDA.	24.704.611
099	EMPRESA BARROSO LTDA	24.536.019
100	RAPIDO D'OESTE LTDA	24.136.259
101	VIACAO REAL ITA LTDA	22.395.387
102	TRANSCOLIN - TRANSPORTE COLETIVO INTERESTADUAL LTDA.	22.190.458
103	EMPRESA NOSSA SENHORA DE FATIMA LTDA	20.903.504
104	TRANSPEN - TRANSPORTE COLETIVO E ENCOMENDAS LTDA	20.101.917
105	EXPRESSO SAO JOSE DO TOCANTINS LTDA	19.982.117
106	TRANSPORTE-TRANSPORTE E TURISMO NORTE DE MINAS LTDA	19.770.581
107	MANOEL VAZ THEODORO (AUTO VIACAO GOIANESIA)	19.438.552
108	TURISMAR TRANSPORTES E TURISMO LTDA	17.973.384
109	VIACAO NOSSA SENHORA APARECIDA LTDA	17.079.757
110	VIACAO UMUARAMA LTDA	17.025.604
111	RODOVIARIA SAO DOMINGOS LTDA.	16.462.529
112	EMPRESA UNIAO DE TRANSPORTE LTDA.	15.691.080
113	EXPRESSO SAO BENTO LTDA.	15.446.503
114	VIACAO ESTRELA LTDA	15.409.611
115	RODOVIARIA LEAO DO NORTE LTDA.	15.160.156
116	JOALINA TRANSPORTES LTDA.	14.731.273
117	RODOTUR TURISMO LTDA	13.712.125
118	TRANSPORTES COLETIVOS SERRA AZUL LTDA	12.802.449
119	JOSE DIAS VIEIRA (VIACAO UBERLANDIA)	12.753.858
120	VIACAO SERTANEJA LTDA	11.680.052
121	EXPRESSO TRIANGULINO LTDA	11.387.188
122	RODOVIARIO E TURISMO SAO JOSE LTDA.	10.737.571
123	TRANSRAPIDO SAO FRANCISCO LTDA	10.394.294



4.1.24 – Passageiros-quilômetros transportados nos serviços rodoviários interestaduais e internacionais, por empresa - 1998

(continuação)

No.	Empresa	Passageiros-Km transportados
124	VIACAO SARTORI LTDA	10.241.070
125	VIACAO TRANSFRONTEIRA LTDA	10.159.699
126	CANELLE VIAGENS E TURISMO LTDA	10.108.961
127	TRANSPORTES ALEM PARAIBA LTDA.	9.613.149
128	PARAIBUNA - AGENCIA DE TURISMO MANSUR LTDA.	8.848.654
129	COLITUR - TRANSPORTES RODOVIARIOS LTDA.	8.630.264
130	VIACAO GRACIOSA LTDA	8.535.076
131	EMPRESA LAPEANA LTDA	8.364.961
132	VIACAO VAB LTDA	8.212.938
133	VIACAO PRETTI LTDA	7.897.353
134	TRANSCONTINENTAL SA.	7.570.095
135	EMPRESA SUL BRASIL DE TRANSPORTE E TURISMO LTDA.	7.084.083
136	RAPIDO SERRANO VIACAO LTDA	6.766.513
137	EMPRESA DE AUTO ONIBUS SANTA RITA LTDA	6.765.100
138	MINASTUR TRANSPORTE E TURISMO LTDA	6.396.248
139	AUTO VIACAO NATIVIDADE LTDA.	6.378.833
140	TAVARES & TAVARES	5.873.508
141	EXPRESSO ADAMANTINA S/A	5.854.491
142	VIACAO SAO RAPHAEL LTDA	5.404.064
143	GUERINO SEISCENTO TRANSPORTES LTDA.	5.284.508
144	EXPRESSO VALE DO JAGUARIBE S/A	5.084.867
145	VIACAO RIO BRANCO LTDA.	4.637.868
146	IRMAOS RAFAGNIN LTDA	4.354.988
147	CORDEIRO, TRANSPORTE E TURISMO LTDA	4.052.187
148	FROTANOBRE TRANSPORTE DE PESSOAL LTDA	3.629.288
149	A. CANDIDO & CIA LTDA (EXPRESSO NACIONAL DE LUXO)	3.621.307
150	VIACAO TERESOPOLIS E TURISMO LTDA.	3.590.447
151	TUT - TRANSPORTES LTDA	3.554.589
152	EXPRESO CARIBE CA	3.329.823
153	AUTO VIACAO OURINHOS ASSIS LTDA	3.130.774
154	RAPIDO DEL REY TRANSPORTE E TURISMO LTDA.	2.990.570
155	SUL SERRA SA-TRANSPORTES E TURISMO	2.861.095
156	VIACAO SAO GERALDO LTDA	2.509.836
157	VIACAO DOIS IRMAOS LTDA	2.424.773
158	VIACAO PEIXINHO LTDA.	2.404.105
159	VIACAO RIO NEGRO LTDA	2.114.971
160	EMPRESA BOQUERON S.R.L.	2.022.260
161	VIACAO PARANAIBA LTDA	1.992.855
162	AUTO VIACAO JARDINENSE LTDA.	1.899.802
163	VIACAO SAO JOSE LTDA	1.247.293
164	AUTO VIACAO UNIAO LTDA	1.224.158



4.1.24 – Passageiros-quilômetros transportados nos serviços rodoviários interestaduais e internacionais, por empresa - 1998

(conclusão)

No.	Empresa	Passageiros-Km transportados
165	VIACAO OURO E PRATA S/A	1.012.691
166	AUTO VIACAO ANDRADAS LTDA	982.398
167	VIACAO MUNDO NOVO LTDA	896.012
168	VIACAO ITAIPU LTDA	744.998
169	ATLANTICO - TRANSPORTES E TURISMO LTDA	696.652
170	EMPRESA DE TRANSPORTES DA SERRA LTDA	672.370
171	EMPRESA CURITIBA CERRO AZUL LTDA	668.630
172	MOREIRA TURISMO LTDA.	653.442
173	TRANSPORTES NYSTROM LTDA	592.129
174	CIRCULAR NOSSA SENHORA APARECIDA LTDA	494.126
175	GRAM - POCOS TRANSPORTES LTDA	379.381
176	SULBA-COMPANHIA VIACAO SUL BAHIANO	15.155

Fonte: Empresas Permissionárias



4.1.25 – Quilometragem percorrida nos serviços rodoviários interestaduais e internacionais, por empresa - 1998

No.	Empresa	Quilometragem Percorrida
001	VIACAO ITAPEMIRIM S/A	182.800.334
002	EMPRESA GONTIJO DE TRANSPORTES LTDA.	98.810.105
003	CIA. SAO GERALDO DE VIACAO	94.028.112
004	TRANSBRASILIANA - TRANSPORTES E TURISMO LTDA.	81.575.405
005	EUCATUR EMP. UNIAO CASCAVEL DE TRANSPORTES E TURISMO LTDA	53.596.440
006	EMPRESA DE ONIBUS NOSSA SENHORA DA PENHA S/A	49.361.467
007	PLUMA CONFORTO E TURISMO S/A	45.097.864
008	VIACAO COMETA S/A	37.148.217
009	EMPRESA DE TRANSPORTES ANDORINHA S/A	35.722.547
010	VIACAO MOTTA LTDA.	31.256.968
011	VIACAO ANAPOLINA LTDA.	31.126.250
012	NACIONAL EXPRESSO LTDA	29.526.027
013	VIACAO GARCIA LTDA.	27.576.981
014	REAL EXPRESSO LTDA	23.255.302
015	VIACAO NOVA INTEGRACAO LTDA	21.399.798
016	AUTO VIACAO 1001 LTDA	21.302.385
017	EMPRESA AUTO VIACAO PROGRESSO S/A	20.679.413
018	UNESUL DE TRANSPORTES LTDA.	17.914.308
019	VIACAO NOVO HORIZONTE LTDA.	16.197.904
020	UNIAO TRANSPORTE INTERESTADUAL DE LUXO S/A (UTIL)	16.133.904
021	REUNIDAS S/A - TRANSPORTES COLETIVOS	16.121.247
022	VIACAO SALUTARIS E TURISMO S/A.	15.008.636
023	EXPRESSO UNIAO LTDA	13.203.823
024	VIACAO ARAGUARINA LTDA	12.843.424
025	EXPRESSO ITAMARATI LTDA	11.985.702
026	EXPRESSO SAO LUIZ LTDA.	11.729.626
027	EMTRAM - EMPRESA DE TRANSPORTES MACAUBENSE LTDA.	11.636.382
028	VIACAO SAO LUIZ LTDA	10.727.868
029	EXPRESSO BRASILEIRO VIACAO LTDA.	9.856.689
030	COMERCIO E TRANSPORTE BOA ESPERANCA LTDA	9.813.385
031	VIACAO AGUIA BRANCA S/A	9.726.824
032	OSVALDO MENDES & CIA. LTDA. (EMPRESA DOIS IRMAOS)	9.639.788
033	TAGUATUR - TAGUATINGA TRANSPORTE E TURISMO LTDA.	9.397.637
034	EMPRESA SANTO ANTONIO TRANSPORTE E TURISMO LTDA	8.547.566
035	RAPIDO PLANALTINA LTDA.	7.951.750
036	AUTO VIACAO CATARINENSE S/A	7.153.488
037	VIACAO RODOCE LTDA	7.060.276
038	VIACAO PROGRESSO E TURISMO LTDA.	6.612.094
039	EMPRESAS REUNIDAS PAULISTA DE TRANSPORTES LTDA	6.461.341



4.1.25 – Quilometragem percorrida nos serviços rodoviários interestaduais e internacionais, por empresa - 1998

(continuação)

No.	Empresa	Quilometragem Percorrida
040	VIACAO SAMPAIO LTDA.	6.325.093
041	VIACAO SAO BENTO S/A	6.277.286
042	EMPRESA PRINCESA DO NORTE S/A.	6.258.710
043	VIACAO NORMANDY DO TRIANGULO LTDA.	6.025.409
044	VIACAO NACIONAL S/A	5.872.360
045	VIACAO SANTA CRUZ S/A	5.604.666
046	VIALUZ - VIACAO LUZIANIA LTDA	5.458.011
047	HELIOS COLETIVOS E CARGAS LTDA.	5.303.452
048	TRANSCOL - TRANSPORTE COLETIVO UBERLANDIA LTDA	5.294.520
049	EMPRESA COLIBRI TRANSPORTES LTDA	5.252.399
050	REAL ALAGOAS DE VIACAO LTDA	5.173.691
051	VIACAO RESENDENSE LTDA.	4.988.036
052	VIACAO CIDADE DO ACO LTDA	4.799.943
053	RAPIDO MARAJÓ LTDA.	4.748.442
054	REAL TRANSPORTE E TURISMO LTDA	4.663.994
055	TRANSUL TRANSPORTES COLETIVOS LTDA.	4.637.995
056	VIACAO NASSER S/A.	4.557.424
057	VAZTUR-VAZ TRANSPORTES E TURISMO LTDA	4.286.506
058	EXPRESSO NORDESTE LTDA	4.155.864
059	EMPRESA SANTO ANJO DA GUARDA LTDA.	3.895.642
060	EXPRESSO GARDENIA LTDA	3.777.470
061	VIACAO CONTINENTAL DE TRANSPORTES LTDA	3.701.058
062	VIACAO PRESIDENTE LTDA	3.533.065
063	VIACAO PLANALTO DE CAMPINA GRANDE LTDA.	3.388.254
064	PLANALTO TRANSPORTES LTDA.	3.076.551
065	EXPRESSO MAIA LTDA.	2.984.943
066	VIACAO OURO BRANCO S/A	2.906.571
067	EXPRESSO PRINCESA DOS CAMPOS S/A	2.852.383
068	SILVA-TUR TRANSPORTES E TURISMO S/A.	2.779.272
069	TRANSPORTES COLETIVOS SERRA AZUL LTDA	2.554.966
070	AUTO VIACAO CAMBUI LTDA	2.506.881
071	VALE DO OURO TRANSPORTES COLETIVOS LTDA	2.476.954
072	EMPRESA DE TRANSPORTES DA SERRA LTDA	2.393.088
073	CAICARA ONIBUS S/A.	2.384.249
074	BEL-TOUR TURISMO E TRANSPORTES LTDA.	2.346.645
075	VIACAO CENTRAL BAHIA DE TRANSPORTES LTDA	2.280.374
076	VIACAO PERNAMBUCANA S/A -TRANSPORTES E TURISMO	2.241.383
077	VIACAO SAO CRISTOVAO LTDA.	2.153.755
078	EXPRESO CARIBE CA	2.039.963
079	EMPRESA UNIDA MANSUR & FILHOS LTDA.	1.878.102
080	EMPRESA DE ONIBUS PASSARO MARRON S/A	1.858.252



4.1.25 – Quilometragem percorrida nos serviços rodoviários interestaduais e internacionais, por empresa - 1998

(continuação)

No.	Empresa	Quilometragem Percorrida
081	VIACAO GOIANIA LTDA	1.802.294
082	EXPRESSO MARINGA LTDA	1.762.316
083	EMPRESA VIACAO BOA VISTA LTDA.	1.727.239
084	EMPRESA PRINCESA DO IVAI LTDA	1.629.100
085	VIACAO UMUARAMA LTDA	1.561.417
086	SANTA IZABEL-TRANSPORTES E TURISMO LTDA	1.477.079
087	VIACAO CAMPO BELO LTDA.	1.466.829
088	VIEIRA & CIA. LTDA. (EMPRESA SAO CRISTOVAO)	1.370.238
089	EMPRESA DE TRANSPORTE SANTA TEREZINHA LTDA	1.334.795
090	EXPRESSO DA MANTIQUEIRA LTDA	1.273.191
091	EXPRESSO ARAGUARI LTDA	1.266.279
092	TRANSPORTE TURISMO LTDA (TTL)	1.266.216
093	EMPRESA SUL BRASIL DE TRANSPORTE E TURISMO LTDA.	1.264.640
094	TRANSLAVRAS TRANSPORTE E TURISMO LTDA	1.229.855
095	JOAO TUDE TRANSPORTES E TURISMO LTDA.	1.185.301
096	TRANSCOLIN - TRANSPORTE COLETIVO INTERESTADUAL LTDA.	1.147.950
097	VERA CRUZ TRANSPORTE E TURISMO LTDA	1.088.495
098	VIACAO NOSSA SENHORA APARECIDA LTDA	1.088.472
099	EMPRESA MOREIRA LTDA.	1.021.927
100	RAPIDO D'OESTE LTDA	999.029
101	TRANSPEN - TRANSPORTE COLETIVO E ENCOMENDAS LTDA	975.207
102	EMPRESA NOSSA SENHORA DE FATIMA LTDA	936.643
103	TRANSPORTE-TRANSPORTE E TURISMO NORTE DE MINAS LTDA	920.643
104	VIACAO RIO GRANDE LTDA.	918.230
105	MANOEL VAZ THEODORO (AUTO VIACAO GOIANESIA)	866.802
106	EMPRESA DE TRANSPORTES SAO LUIZ LTDA.	855.051
107	GUERINO SEISCENTO TRANSPORTES LTDA.	821.834
108	UNIFAC TRANSPORTES E TURISMO LTDA.	820.969
109	VIACAO SANTA CLARA LTDA.	813.618
110	TURISMAR TRANSPORTES E TURISMO LTDA	811.322
111	EXPRESSO PARAIBANO LTDA.	810.209
112	PARAIBUNA - AGENCIA DE TURISMO MANSUR LTDA.	804.026
113	EMPRESA BARROSO LTDA	786.099
114	AUTO VIACAO JARDINENSE LTDA.	758.683
115	ROTAS DE VIACAO DO TRIANGULO LTDA	750.878
116	VIACAO REAL ITA LTDA	750.457
117	EXPRESSO SAO JOSE DO TOCANTINS LTDA	745.698
118	RODOVIARIA SAO DOMINGOS LTDA.	734.483
119	VIACAO ESTRELA LTDA	721.670
120	RODOVIARIA LEAO DO NORTE LTDA.	699.048
121	JOSE DIAS VIEIRA (VIACAO UBERLANDIA)	661.380
122	VIACAO PRETTI LTDA	607.200



4.1.25 – Quilometragem percorrida nos serviços rodoviários interestaduais e internacionais, por empresa - 1998

(continuação)

No.	Empresa	Quilometragem Percorrida
123	VIACAO SAO RAPHAEL LTDA	600.206
124	EMPRESA UNIAO DE TRANSPORTE LTDA.	582.847
125	EXPRESSO SAO BENTO LTDA.	575.577
126	RODOVIARIO E TURISMO SAO JOSE LTDA.	571.909
127	EXPRESSO TRIANGULINO LTDA	567.340
128	EXPRESSO ADAMANTINA S/A	564.782
129	TAVARES & TAVARES	543.120
130	JOALINA TRANSPORTES LTDA.	542.346
131	VIACAO TRANSFRONTEIRA LTDA	534.578
132	CORDEIRO, TRANSPORTE E TURISMO LTDA	532.973
133	EMPRESA DE AUTO ONIBUS SANTA RITA LTDA	519.773
134	VIACAO SERTANEJA LTDA	516.913
135	TRANSRAPIDO SAO FRANCISCO LTDA	508.608
136	AUTO VIACAO NATIVIDADE LTDA.	484.793
137	TRANSCONTINENTAL SA.	460.138
138	CANTELE VIAGENS E TURISMO LTDA	449.534
139	VIACAO GRACIOSA LTDA	423.726
140	RODOTUR TURISMO LTDA	416.976
141	COLITUR - TRANSPORTES RODOVIARIOS LTDA.	378.856
142	TRANSPORTES ALEM PARAIBA LTDA.	365.365
143	EMPRESA LAPEANA LTDA	364.235
144	TUT - TRANSPORTES LTDA	330.617
145	VIACAO VAB LTDA	325.726
146	VIACAO PARANAIBA LTDA	303.534
147	A. CANDIDO & CIA LTDA (EXPRESSO NACIONAL DE LUXO)	301.963
148	EMPRESA BOQUERON S.R.L.	300.778
149	RAPIDO SERRANO VIACAO LTDA	286.671
150	MINASTUR TRANSPORTE E TURISMO LTDA	281.050
151	VIACAO RIO BRANCO LTDA.	246.063
152	EXPRESSO VALE DO JAGUARIBE S/A	214.078
153	VIACAO RIO NEGRO LTDA	213.623
154	FROTANOBRE TRANSPORTE DE PESSOAL LTDA	198.635
155	VIACAO DOIS IRMAOS LTDA	187.391
156	MOREIRA TURISMO LTDA.	176.514
157	VIACAO OURO E PRATA S/A	162.042
158	VIACAO TERESOPOLIS E TURISMO LTDA.	149.151
159	IRMAOS RAFAGNIN LTDA	147.238
160	AUTO VIACAO OURINHOS ASSIS LTDA	143.226
161	SUL SERRA SA-TRANSPORTES E TURISMO	138.678
162	VIACAO PEIXINHO LTDA.	133.590
163	RAPIDO DEL REY TRANSPORTE E TURISMO LTDA.	132.328



4.1.25 – Quilometragem percorrida nos serviços rodoviários interestaduais e internacionais, por empresa - 1998

(conclusão)

No.	Empresa	Quilometragem Percorrida
164	VIACAO SAO JOSE LTDA	124.294
165	AUTO VIACAO ANDRADAS LTDA	122.786
166	CIRCULAR NOSSA SENHORA APARECIDA LTDA	119.574
167	VIACAO SAO GERALDO LTDA	107.675
168	GRAM - POCOS TRANSPORTES LTDA	90.447
169	VIACAO MUNDO NOVO LTDA	77.015
170	VIACAO ITAIPU LTDA	68.944
171	ATLANTICO - TRANSPORTES E TURISMO LTDA	57.013
172	EMPRESA CURITIBA CERRO AZUL LTDA	49.373
173	AUTO VIACAO UNIAO LTDA	45.552
174	TRANSPORTES NYSTROM LTDA	44.579
175	VIACAO SARTORI LTDA	24.487
176	SULBA-COMPANHIA VIACAO SUL BAHIANO.	776

Fonte: Empresas Permissionárias



4.1.26 – Resumo dos dados estatísticos das empresas permissionárias - 1998

No.	Empresa	Sede	Passageiros-Km Transportados	Passageiros Transportados	Quilometragem Percorrida	Frota		Motoristas
						Ônibus	Idade	
001	A. CANDIDO & CIA LTDA (EXPRESSO NACIONAL DE LUXO)	PB	3.621.307	48.178	301.963	5	0,00	30
002	ATLANTICO - TRANSPORTES E TURISMO LTDA	SC	696.652	8.920	57.013	2	9,50	2
003	AUTO VIACAO 1001 LTDA	RJ	566.820.112	1.545.995	21.302.385	183	2,91	160
004	AUTO VIACAO ANDRADAS LTDA	MG	982.398	42.420	122.786	2	13,00	2
005	AUTO VIACAO CAMBUI LTDA	MG	67.804.576	1.155.134	2.506.881	44	6,73	66
006	AUTO VIACAO CATARINENSE S/A	SC	160.499.167	621.426	7.153.488	123	6,67	207
007	AUTO VIACAO JARDINENSE LTDA.	RN	1.899.802	16.816	758.683	12	4,58	12
008	AUTO VIACAO NATIVIDADE LTDA.	RJ	6.378.833	238.132	484.793	12	7,08	7
009	AUTO VIACAO OURINHOS ASSIS LTDA	SP	3.130.774	287.227	143.226	11	6,55	12
010	AUTO VIACAO UNIAO LTDA	PR	1.224.158	255.033	45.552	19	6,16	13
011	BEL-TOUR TURISMO E TRANSPORTES LTDA.	RJ	55.056.536	164.647	2.346.645	34	3,59	57
012	CAICARA ONIBUS S/A.	MG	65.889.633	239.798	2.384.249	16	5,13	31
013	CANTELE VIAGENS E TURISMO LTDA	RS	10.108.961	3.643	449.534	4	8,50	10
014	CIA. SAO GERALDO DE VIACAO	MG	3.330.551.810	2.318.296	94.028.112	696	4,74	...
015	CIRCULAR NOSSA SENHORA APARECIDA LTDA	MT	494.126	117.649	119.574	4
016	COLITUR - TRANSPORTES RODOVIARIOS LTDA.	RJ	8.630.264	266.081	378.856	21	3,14	26
017	COMERCIO E TRANSPORTE BOA ESPERANCA LTDA	PA	205.164.389	273.243	9.813.385	35	3,06	66
018	CORDEIRO, TRANSPORTE E TURISMO LTDA	ES	4.052.187	202.469	532.973	14	7,43	8
019	EMPRESA AUTO VIACAO PROGRESSO S/A	PE	274.961.152	1.014.828	20.679.413	173	5,29	218
020	EMPRESA BARROSO LTDA	PI	24.536.019	86.300	786.099	12	5,17	37



4.1.26 – Resumo dos dados estatísticos das empresas permissionárias - 1998

(continuação)

No.	Empresa	Sede	Passageiros-Km transportados	Passageiros Transportados	Quilometragem Percorrida	Frota		Motoristas
						Ônibus	Idade	
021	EMPRESA BOQUERON S.R.L.	SC	2.022.260	2.382	300.778	2	6,00	6
022	EMPRESA COLIBRI TRANSPORTES LTDA	MT	33.505.259	44.044	5.252.399	24	4,92	42
023	EMPRESA CURITIBA CERRO AZUL LTDA	PR	668.630	5.136	49.373	2	5,00	2
024	EMPRESA DE AUTO ONIBUS SANTA RITA LTDA	SP	6.765.100	173.108	519.773	7	12,00	7
025	EMPRESA DE ONIBUS NOSSA SENHORA DA PENHA S/A	PR	1.175.295.920	1.868.253	49.361.467	419	8,30	775
026	EMPRESA DE ONIBUS PASSARO MARRON S/A	SP	48.498.946	441.224	1.858.252	31	4,52	40
027	EMPRESA DE TRANSPORTE SANTA TEREZINHA LTDA	MG	38.480.610	129.983	1.334.795	42	7,67	47
028	EMPRESA DE TRANSPORTES ANDORINHA S/A	SP	749.357.254	1.763.292	35.722.547	373	5,98	598
029	EMPRESA DE TRANSPORTES DA SERRA LTDA	RS	672.370	12.064	2.393.088	2	10,50	2
030	EMPRESA DE TRANSPORTES SAO LUIZ LTDA	BA	26.206.063	67.802	855.051	3	2,00	...
031	EMPRESA GONTIJO DE TRANSPORTES LTDA	MG	2.044.998.834	2.441.387	98.810.105	1.135	6,34	1.676
032	EMPRESA LAPEANA LTDA	PR	8.364.961	81.489	364.235	27	3,33	48
033	EMPRESA MOREIRA LTDA	GO	24.704.611	87.856	1.021.927	20	5,80	12
034	EMPRESA NOSSA SENHORA DE FATIMA LTDA	SE	20.903.504	164.240	936.643	13
035	EMPRESA PRINCESA DO IVAI LTDA	PR	51.364.131	81.072	1.629.100	31	2,74	29
036	EMPRESA PRINCESA DO NORTE S/A	PR	143.012.655	855.086	6.258.710	114	3,76	173
037	EMPRESA SANTO ANJO DA GUARDA LTDA	SC	118.261.197	401.704	3.895.642	88	7,58	76
038	EMPRESA SANTO ANTONIO TRANSPORTE E TURISMO LTDA	DF	247.749.677	3.877.587	8.547.566	243	7,45	204
039	EMPRESA SUL BRASIL DE TRANSPORTE E TURISMO LTDA	SC	7.084.083	201.888	1.264.640
040	EMPRESA UNIAO DE TRANSPORTE LTDA	SC	15.691.080	554.539	582.847	11	3,64	16
041	EMPRESA UNIDA MANSUR & FILHOS LTDA	MG	47.433.684	134.161	1.878.102	43	3,65	32
042	EMPRESA VIACAO BOA VISTA LTDA	PB	52.960.198	523.591	1.727.239	20	4,90	19
043	EMPRESAS REUNIDAS PAULISTA DE TRANSPORTES LTDA	SP	153.218.559	589.467	6.461.341	205	2,27	362
044	EMTRAM - EMPRESA DE TRANSPORTES MACAUBENSE LTDA	SP	175.539.744	115.779	11.636.382	0



4.1.26 – Resumo dos dados estatísticos das empresas permissionárias - 1998

(continuação)

No.	Empresa	Sede	Passageiros-Km transportados	Passageiros Transportados	Quilometragem Percorrida	Frota		Motoristas
						Ônibus	Idade	
045	EUCATUR EMP. UNIAO CASCAVEL DE TRANSPORTES E TURISMO LTDA	PR	372.933.806	649.727	53.596.440	148	4,20	528
046	EXPRESO CARIBE CA	PR	3.329.823	3.356	2.039.963	2	2,00	6
047	EXPRESO ADAMANTINA S/A	SP	5.854.491	111.220	564.782	7	6,57	10
048	EXPRESO ARAGUARI LTDA	MG	27.720.851	350.856	1.266.279	33	6,36	50
049	EXPRESO BRASILEIRO VIACAO LTDA.	SP	224.677.768	513.984	9.856.689	75	3,40	89
050	EXPRESO DA MANTIQUEIRA LTDA	SP	29.987.773	196.509	1.273.191	45	3,44	25
051	EXPRESO GARDENIA LTDA	MG	88.651.225	659.272	3.777.470	155	3,57	248
052	EXPRESO ITAMARATI LTDA	SP	93.993.807	371.751	11.985.702	49	4,27	35
053	EXPRESO MAIA LTDA.	GO	99.236.085	100.621	2.984.943	39	5,69	87
054	EXPRESO MARIANGA LTDA	PR	27.590.295	86.188	1.762.316	16	4,38	...
055	EXPRESO NORDESTE LTDA	PR	105.567.296	156.787	4.155.864	63	5,08	40
056	EXPRESO PARAIBANO LTDA.	PB	28.173.314	157.456	810.209	12	12,08	8
057	EXPRESO PRINCESA DOS CAMPOS S/A	PR	70.153.190	293.772	2.852.383	18	2,78	31
058	EXPRESO SAO BENTO LTDA.	PR	15.446.503	195.979	575.577	13	4,46	14
059	EXPRESO SAO JOSE DO TOCANTINS LTDA	GO	19.982.117	62.094	745.698	15	7,33	18
060	EXPRESO SAO LUIZ LTDA.	GO	239.603.548	334.186	11.729.626	74	5,51	148
061	EXPRESO TRIANGULINO LTDA	MG	11.387.188	148.675	567.340	17	6,59	9
062	EXPRESO UNIAO LTDA	SP	243.289.201	553.277	13.203.823	42	3,02	179
063	EXPRESO VALE DO JAGUARIBE S/A	CE	5.084.867	21.260	214.078	15	5,93	12
064	FROTANOBRE TRANSPORTE DE PESSOAL LTDA	MG	3.629.288	48.026	198.635	3	1,00	2
065	GRAM - POCOS TRANSPORTES LTDA	MG	379.381	18.703	90.447	2	11,00	2
066	GUERINO SEISCENTO TRANSPORTES LTDA.	SP	5.284.508	95.788	821.834	5	8,20	19
067	HELIOS COLETIVOS E CARGAS LTDA.	RS	64.972.483	287.764	5.303.452	50	6,72	111
068	IRMAOS RAFAGNIN LTDA	PR	4.354.988	668.338	147.238	14	10,64	...
069	JOALINA TRANSPORTES LTDA.	PE	14.731.273	796.285	542.346	5	1,00	13



4.1.26 – Resumo dos dados estatísticos das empresas permissionárias - 1998

(continuação)

No.	Empresa	Sede	Passageiros-Km transportados	Passageiros Transportados	Quilometragem Percorrida	Frota		Motoristas
						Ônibus	Idade	
070	JOAO TUDE TRANSPORTES E TURISMO LTDA.	PE	39.688.574	212.100	1.185.301	37	7,08	15
071	JOSE DIAS VIEIRA (VIACAO UBERLANDIA)	MG	12.753.858	43.970	661.380	7	4,57	6
072	MANOEL VAZ THEODORO (AUTO VIACAO GOIANESIA)	GO	19.438.552	117.867	866.802	11	2,09	12
073	MINASTUR TRANSPORTE E TURISMO LTDA	ES	6.396.248	240.975	281.050	10	3,20	8
074	MOREIRA TURISMO LTDA.	GO	653.442	4.783	176.514	2	9,00	2
075	NACIONAL EXPRESSO LTDA	MG	447.590.272	817.234	29.526.027	231	6,16	405
076	OSVALDO MENDES & CIA. LTDA. (EMPRESA DOIS IRMAOS)	PI	196.060.674	6.165.430	9.639.788	44	3,95	91
077	PARAIBUNA - AGENCIA DE TURISMO MANSUR LTDA.	MG	8.848.654	27.053	804.026	49	4,31	76
078	PLANALTO TRANSPORTES LTDA.	RS	55.042.135	40.827	3.076.551	40	3,25	313
079	PLUMA CONFORTO E TURISMO S/A	PR	816.125.345	1.731.284	45.097.864	281	5,31	643
080	RAPIDO D'OESTE LTDA	SP	24.136.259	354.050	999.029	8	2,50	8
081	RAPIDO DEL REY TRANSPORTE E TURISMO LTDA.	SP	2.990.570	115.590	132.328	31	8,55	29
082	RAPIDO MARAJÓ LTDA.	GO	101.150.273	96.373	4.748.442	10	2,00	36
083	RAPIDO PLANALTIMA LTDA.	GO	242.758.803	4.079.322	7.951.750	106	6,54	107
084	RAPIDO SERRANO VIACAO LTDA	SP	6.766.513	200.504	286.671	2	0,00	3
085	REAL ALAGOAS DE VIACAO LTDA	AL	135.620.457	918.371	5.173.691	86	6,33	108
086	REAL EXPRESSO LTDA	DF	390.693.312	546.668	23.255.302	280	6,06	474
087	REAL TRANSPORTE E TURISMO LTDA	RS	85.453.948	76.699	4.663.994	35	4,89	49
088	REUNIDAS S/A - TRANSPORTES COLETIVOS	SC	277.763.288	1.627.699	16.121.247	241	5,56	325
089	RODOTUR TURISMO LTDA	PE	13.712.125	285.278	416.976	9	6,89	8
090	RODOVIARIA LEAO DO NORTE LTDA.	PE	15.160.156	104.397	699.048	10	6,30	16
091	RODOVIARIA SAO DOMINGOS LTDA.	PE	16.462.529	348.924	734.483	18	6,56	8
092	RODOVIARIO E TURISMO SAO JOSE LTDA.	SP	10.737.571	73.379	571.909	5	7,00	5
093	ROTAS DE VIACAO DO TRIANGULO LTDA	MG	27.035.639	28.026	750.878	3	4,33	7
094	SANTA IZABEL-TRANSPORTES E TURISMO LTDA	MG	49.437.179	364.985	1.477.079	36	4,31	48



4.1.26 – Resumo dos dados estatísticos das empresas permissionárias - 1998

(continuação)

No.	Empresa	Sede	Passageiros-Km transportados	Passageiros Transportados	Quilometragem Percorrida	Frota		Motoristas
						Ônibus	Idade	
095	SILVA-TUR TRANSPORTES E TURISMO S/A.	SP	38.471.160	198.643	2.779.272	29	8,41	58
096	SUL SERRA SA-TRANSPORTES E TURISMO	RS	2.861.095	18.636	138.678	2	4,00	3
097	SULBA-COMPANHIA VIACAO SUL BAHIANO.	BA	15.155	164	776	1	9,00	2
098	TAGUATUR - TAGUATINGA TRANSPORTE E TURISMO LTDA.	GO	377.938.832	7.283.506	9.397.637	170	3,14	195
099	TAVARES & TAVARES	PI	5.873.508	15.789	543.120	11	9,73	6
100	TRANSBRASILIANA - TRANSPORTES E TURISMO LTDA.	GO	789.015.613	1.065.811	81.575.405	347	6,04	720
101	TRANSCOL - TRANSPORTE COLETIVO UBERLANDIA LTDA	MG	53.049.673	514.198	5.294.520	26	5,15	80
102	TRANSCOLIN - TRANSPORTE COLETIVO INTERESTADUAL LTDA.	MG	22.190.458	219.391	1.147.950	16	4,88	28
103	TRANSCONTINENTAL SA.	MG	7.570.095	8.941	460.138	4	7,50	7
104	TRANSLAVRAS TRANSPORTE E TURISMO LTDA	MG	34.128.614	89.348	1.229.855	15	5,13	18
105	TRANSNORTE-TRANSPORTE E TURISMO NORTE DE MINAS LTDA	MG	19.770.581	65.589	920.643	203
106	TRANSPEN - TRANSPORTE COLETIVO E ENCOMENDAS LTDA	SP	20.101.917	292.694	975.207	37	8,35	50
107	TRANSPORTE TURISMO LTDA (TTL)	RS	27.631.264	39.849	1.266.216	16	5,44	12
108	TRANSPORTES ALEM PARAIBA LTDA.	MG	9.613.149	1.056.390	365.365	7	3,71	15
109	TRANSPORTES COLETIVOS SERRA AZUL LTDA	PR	12.802.449	15.427	2.554.966	52	2,69	12
110	TRANSPORTES NYSTROM LTDA	RS	592.129	140.983	44.579	4	8,00	7
111	TRANRAPIDO SAO FRANCISCO LTDA	SP	10.394.294	165.549	508.608	7	12,86	16
112	TRANSUL TRANSPORTES COLETIVOS LTDA.	SP	116.034.992	504.328	4.637.995	45	3,80	73
113	TURISMAR TRANSPORTES E TURISMO LTDA	SP	17.973.384	231.068	811.322
114	TUT - TRANSPORTES LTDA	MT	3.554.589	10.377	330.617	10	2,30	16
115	UNESUL DE TRANSPORTES LTDA.	RS	386.646.642	1.568.491	17.914.308	201	5,65	508
116	UNIAO TRANSPORTE INTERESTADUAL DE LUXO S/A (UTIL)	MG	425.802.892	1.236.391	16.133.904	234	5,63	386
117	UNIFAC TRANSPORTES E TURISMO LTDA.	RJ	25.072.591	136.617	820.969	11	2,64	10
118	VALE DO OURO TRANSPORTES COLETIVOS LTDA	MG	66.018.997	112.371	2.476.954	14	4,79	39
119	VAZTUR-VAZ TRANSPORTES E TURISMO LTDA	GO	88.545.715	1.764.157	4.286.506	24	1,92	30



4.1.26 – Resumo dos dados estatísticos das empresas permissionárias - 1998

(continuação)

No.	Empresa	Sede	Passageiros-Km transportados	Passageiros Transportados	Quilometragem Percorrida	Frota		Motoristas
						Ônibus	Idade	
120	VERA CRUZ TRANSPORTE E TURISMO LTDA	MG	38.829.567	459.467	1.088.495	19	5,05	11
121	VIACAO AGUIA BRANCA S/A	ES	117.958.930	342.146	9.726.824	221	5,33	147
122	VIACAO ANAPOLINA LTDA.	GO	1.006.880.787	19.745.374	31.126.250	334	4,84	449
123	VIACAO ARAGUARINA LTDA	GO	281.293.363	1.673.094	12.843.424	93	5,53	165
124	VIACAO CAMPO BELO LTDA.	MG	42.695.122	100.330	1.466.829	28	4,04	40
125	VIACAO CENTRAL BAHIA DE TRANSPORTES LTDA	BA	51.594.680	102.938	2.280.374	20	3,70	34
126	VIACAO CIDADE DO ACO LTDA	RJ	107.142.720	1.340.913	4.799.943	102	4,04	181
127	VIACAO COMETA S/A	SP	938.901.206	2.726.174	37.148.217	639	1,85	1.151
128	VIACAO CONTINENTAL DE TRANSPORTES LTDA	MG	67.400.098	109.717	3.701.058	23	6,96	...
129	VIACAO DOIS IRMAOS LTDA	ES	2.424.773	160.581	187.391	5	7,80	13
130	VIACAO ESTRELA LTDA	GO	15.409.611	49.084	721.670	13	3,00	9
131	VIACAO GARCIA LTDA.	PR	739.994.829	1.696.068	27.576.981	444	4,06	514
132	VIACAO GOIANIA LTDA	GO	49.575.020	244.845	1.802.294	10	0,00	20
133	VIACAO GRACIOSA LTDA	PR	8.535.076	140.313	423.726	55	6,93	16
134	VIACAO ITAIPU LTDA	PR	744.998	53.597	68.944	2	9,50	2
135	VIACAO ITAPEMIRIM S/A	ES	5.116.985.866	4.507.757	182.800.334	1.101	6,23	...
136	VIACAO MOTTA LTDA.	SP	629.783.047	1.334.299	31.256.968	123	4,68	302
137	VIACAO MUNDO NOVO LTDA	MS	896.012	42.465	77.015	2	12,00	2
138	VIACAO NACIONAL S/A	MG	159.772.060	74.402	5.872.360	31	4,97	96
139	VIACAO NASSER S/A.	SP	97.262.795	1.148.669	4.557.424	104	7,15	99
140	VIACAO NORMANDY DO TRIANGULO LTDA.	RJ	90.548.534	209.023	6.025.409	103	1,46	312
141	VIACAO NOSSA SENHORA APARECIDA LTDA	MA	17.079.757	144.697	1.088.472	16	1,06	11
142	VIACAO NOVA INTEGRACAO LTDA	PR	76.675.492	64.729	21.399.798	57	7,35	88
143	VIACAO NOVO HORIZONTE LTDA.	BA	608.322.762	617.713	16.197.904	143	3,41	213
144	VIACAO OURO BRANCO S/A	PR	94.417.300	327.366	2.906.571	80	4,24	107



4.1.26 – Resumo dos dados estatísticos das empresas permissionárias - 1998

(continuação)

No.	Empresa	Sede	Passageiros-Km transportados	Passageiros Transportados	Quilometragem Percorrida	Frota		Motoristas
						Ônibus	Idade	
145	VIACAO OURO E PRATA S/A	RS	1.012.691	2.645	162.042	3	5,00	9
146	VIACAO PARANAIBA LTDA	GO	1.992.855	205.449	303.534	2	6,00	6
147	VIACAO PEIXINHO LTDA.	MG	2.404.105	55.995	133.590	6	8,50	5
148	VIACAO PERNAMBUCANA S/A -TRANSPORTES E TURISMO	CE	33.725.419	197.952	2.241.383	23	2,22	25
149	VIACAO PLANALTO DE CAMPINA GRANDE LTDA.	PB	44.927.846	18.218	3.388.254	35	6,89	83
150	VIACAO PRESIDENTE LTDA	MG	80.957.446	586.640	3.533.065	30	3,37	39
151	VIACAO PRETTI LTDA	ES	7.897.353	241.747	607.200	16	7,19	87
152	VIACAO PROGRESSO E TURISMO LTDA.	RJ	135.443.034	1.658.186	6.612.094	86	4,79	217
153	VIACAO REAL ITA LTDA	ES	22.395.387	785.443	750.457	19	6,32	16
154	VIACAO RESENDESE LTDA.	RJ	123.846.735	454.344	4.988.036	49	5,14	68
155	VIACAO RIO BRANCO LTDA.	AC	4.637.868	25.808	246.063	4	9,00	48
156	VIACAO RIO GRANDE LTDA.	SP	25.776.197	381.354	918.230	12	4,92	40
157	VIACAO RIO NEGRO LTDA	CE	2.114.971	4.487	213.623	3	8,67	2
158	VIACAO RIODOCE LTDA	MG	135.278.821	1.325.283	7.060.276	72	3,75	86
159	VIACAO SALUTARIS E TURISMO S/A.	PR	430.992.675	510.350	15.008.636	185	4,51	289
160	VIACAO SAMPAIO LTDA.	RJ	120.957.634	575.073	6.325.093	80	6,31	68
161	VIACAO SANTA CLARA LTDA.	SC	34.935.947	1.791.587	813.618	13	4,54	11
162	VIACAO SANTA CRUZ S/A	SP	103.978.554	968.055	5.604.666	81	1,05	621
163	VIACAO SAO BENTO S/A	SP	131.833.771	1.486.694	6.277.286	202
164	VIACAO SAO CRISTOVAO LTDA.	MG	41.227.493	81.046	2.153.755	33	5,64	33
165	VIACAO SAO GERALDO LTDA	RJ	2.509.836	113.314	107.675	3	11,00	5
166	VIACAO SAO JOSE LTDA	SP	1.247.293	28.062	124.294	2	7,50	2
167	VIACAO SAO LUIZ LTDA	MS	258.676.584	579.169	10.727.868	66	8,18	168
168	VIACAO SAO RAPHAEL LTDA	SP	5.404.064	135.725	600.206	9	8,56	13



4.1.26 – Resumo dos dados estatísticos das empresas permissionárias - 1998

(conclusão)

No.	Empresa	Sede	Passageiros-Km transportados	Passageiros Transportados	Quilometragem Percorrida	Frota		Motoristas
						Ônibus	Idade	
169	VIACAO SARTORI LTDA	MG	10.241.070	245.692	24.487	6	2,83	8
170	VIACAO SERTANEJA LTDA	MG	11.680.052	177.704	516.913	7	8,29	7
171	VIACAO TERESOPOLIS E TURISMO LTDA.	RJ	3.590.447	40.985	149.151	3	7,00	120
172	VIACAO TRANSFRONTEIRA LTDA	PR	10.159.699	382.277	534.578	11	4,64	13
173	VIACAO UMUARAMA LTDA	PR	17.025.604	166.411	1.561.417	49	4,53	19
174	VIACAO VAB LTDA	RJ	8.212.938	92.039	325.726	8	12,88	6
175	VIALUZ - VIACAO LUZIANIA LTDA	GO	194.990.733	4.449.653	5.458.011	113	7,34	111
176	VIEIRA & CIA. LTDA. (EMPRESA SAO CRISTOVAO)	MG	40.869.547	122.392	1.370.238	34	5,74	26

Fonte: Empresas Permissionárias



4.2 - Composição da Frota do Sistema Interestadual e Internacional do Transporte Rodoviário Coletivo de Passageiros

4.2.1 - Evolução dos veículos vistoriados - 1988, 1996, 1997 e 1998

Discriminação	1988	1996	1997	1998
Frota das Empresas permissionárias	12.677	12.151	12.454	13.039
Chassis				
ITAPEMIRIM	575	650	625	612
MERCEDES-BENZ	6.633	4891	5227	5631
OUTROS	12	152	209	307
SAAB-SCANIA	4.116	4523	4606	4775
VOLVO	1.341	1935	1787	1714
Carroceria				
CAIO	209	426	474	520
CIFERAL	499	85	90	103
COMETA	489	746	758	735
ICASEL	242	25	17	11
ITAPEMIRIM	777	878	867	849
MARCOPOLO	3.676	3.609	3.843	4.313
MERCEDES-BENZ	2.354	1.429	1.320	1.236
NIELSON	4.211	3.474	3.483	3.611
OUTROS	220	1.479	1.602	1.661
Tipo de Veículo				
CONVENCIONAL	11.795	9.863	9.818	9.866
EXECUTIVO	370	1.266	1.470	1.837
LEITO	592	360	372	350
OUTROS	-	22	29	27
SEMI-URBANO	253	640	765	959
Tacógrafo				
COM TACÓGRAFO	-	11.899	12.217	12.754
SEM TACÓGRAFO	-	252	237	285
Potência				
VEÍCULOS COM MAIS DE 200 Hp	9.737	10.725	11.069	11.633
VEÍCULOS COM MENOS DE 200 Hp	2.940	1.426	1.385	1.406

Fonte: Empresas Permissionárias



4.2.2 - Distribuição da frota segundo o ano de fabricação do chassi - 1988, 1996, 1997 e 1998

Ano de fabricação	1988		1996		1997		1998	
	N.º de Veículos	Percentual(%)	N.º de Veículos	Percentual(%)	N.º de Veículos	Percentual(%)	N.º de Veículos	Percentual(%)
1974	-	-	1	0,01	1	0,01	1	0,01
1978	2.005	15,8	1	0,01	1	0,01	1	0,01
1979	740	5,8	4	0,03	3	0,02	3	0,02
1980	990	7,8	6	0,05	5	0,04	1	0,01
1981	892	7	5	0,04	3	0,02	3	0,02
1982	1.003	7,9	3	0,02	3	0,02	2	0,02
1983	1.083	8,5	7	0,06	6	0,05	6	0,05
1984	949	7,5	42	0,35	26	0,21	3	0,02
1985	983	7,8	431	3,55	339	2,72	265	2,03
1986	1.688	13,3	668	5,50	505	4,05	403	3,09
1987	1.131	8,9	626	5,15	532	4,27	434	3,33
1988	1.213	9,7	849	6,99	790	6,34	663	5,08
1989	-	-	1.080	8,89	1.026	8,24	943	7,23
1990	-	-	913	7,51	898	7,21	850	6,52
1991	-	-	1.140	9,38	1.037	8,33	1.014	7,78
1992	-	-	1.187	9,77	1.000	8,03	985	7,55
1993	-	-	1.186	9,76	1.152	9,25	1.160	8,90
1994	-	-	1.194	9,83	1.176	9,44	1.181	9,06
1995	-	-	1.635	13,46	1.653	13,27	1.683	12,91
1996	-	-	1.173	9,65	1.295	10,40	1.339	10,27
1997	-	-	-	-	1.003	8,05	1.124	8,62
1998	-	-	-	-	-	-	975	7,48

Fonte: Empresas Permissionárias



4.2.3 - Distribuição da frota por tipo de serviço segundo a lotação de veículos - 1988, 1996, 1997 e 1998

Discriminação	1988		1996		1997		1998	
	Lugares	Veículos	Lugares	Veículos	Lugares	Veículos	Lugares	Veículos
Leito	17	34	20	6	20	6	20	5
	18	16	22	1	22	1	21	2
	19	6	23	75	23	68	22	1
	20	6	24	119	24	114	23	50
	21	4	25	24	25	24	24	101
	22	19	26	128	26	136	25	23
	23	341	27	7	27	13	26	139
	24	116			33	8	27	12
					34	2	33	10
							34	2
							36	9
							37	1
							38	2
Executivo	30	2	32	1	32	1	30	2
	32	35	34	10	34	11	32	1
			35	4	35	8	34	15
			36	19	36	16	35	8
			38	5	38	15	36	16
			40	4	39	16	38	25
			41	2	40	26	39	22
			42	52	41	2	40	68
			43	3	42	55	41	2
			44	81	43	3	42	124
			45	36	44	89	43	15
			46	701	45	37	44	114
			47	303	46	767	45	38
			48	26	47	304	46	884
			50	5	48	53	47	343
		51	13	49	11	48	66	
		54	1	50	41	49	24	
				51	14	50	50	
				54	1	51	14	
						54	1	
Convencional sem sanitário	33	3	34	2	34	2	34	2
	34	4	36	2	36	2	36	1
	35	20	37	1	37	1	37	1
	36	215	38	5	38	5	38	5
	37	109	39	6	39	6	39	6
	38	20	40	79	40	77	40	61



4.2.3 - Distribuição da frota por tipo de serviço segundo a lotação de veículos - 1988, 1996, 1997 e 1998

(continuação)

Discriminação	1988		1996		1997		1998	
	Lugares	Veículos	Lugares	Veículos	Lugares	Veículos	Lugares	Veículos
Convencional sem sanitário	39	85	41	80	41	76	41	63
	40	940	42	4	42	4	42	4
	41	321	43	2	43	2	43	1
	42	35	44	377	44	352	44	313
	43	17	45	191	45	174	45	172
	44	866	46	39	46	36	46	37
	45	103	47	18	47	24	47	25
	46	63	48	566	48	569	48	537
	47	29	49	54	49	68	49	79
	48	264	50	162	50	143	50	164
	49	10	51	8	51	9	51	7
	50	121	52	199	52	158	52	133
	51	1	53	35	53	26	53	28
	52	263	54	81	54	68	54	58
	53	11	55	12	55	12	55	12
	54	57	56	5	56	4	56	4
	56	23	57	13	57	16	57	16
	57	2						
	59	1						
Convencional com sanitário	34	49	6	2	23	1	23	1
	35	4	23	1	24	3	24	3
	36	122	24	3	32	6	30	1
	37	253	32	6	34	2	32	6
	38	528	34	2	38	2	34	2
	39	10	38	1	39	1	38	2
	40	641	39	1	40	39	39	1
	41	172	40	40	41	39	40	33
	42	2.019	41	52	42	435	41	36
	43	15	42	443	43	17	42	520
	44	922	43	4	44	510	43	10
	45	473	44	505	45	295	44	505
	46	1.600	45	311	46	4.081	45	286
	47	13	46	4.125	47	702	46	4.007
	48	449	47	662	48	751	47	757
	50	869	48	734	49	121	48	808
	51	3	49	124	50	899	49	147
	52	39	50	876	51	20	50	894
	53	27	51	16	52	50	51	32
	54	2	52	6	53	1	52	73
56	2	53	1	54	2	53	1	
62	2	54	2	55	2	54	5	



4.2.3 - Distribuição da frota por tipo de serviço segundo a lotação de veículos - 1988, 1996, 1997 e 1998

Discriminação	1988		1996		1997		1998	
	Lugares	Veículos	Lugares	Veículos	Lugares	Veículos	Lugares	Veículos
								(conclusão)
Convencional com sanitário			55	3	57	3	55	2
			60	2	60	2	57	3
							60	2
Semi-urbano	28	1	30	2	30	3	30	3
	33	1	32	2	32	6	32	8
	34	3	33	8	33	5	33	5
	35	10	34	3	34	1	34	1
	36	20	35	2	35	2	35	2
	37	4	36	3	36	5	36	4
	38	8	37	6	37	8	37	23
	39	18	38	9	38	7	38	9
	40	18	39	22	39	32	39	39
	41	7	40	15	40	22	40	32
	42	10	41	19	41	34	41	77
	43	22	42	33	42	36	42	34
	44	19	43	18	43	18	43	23
	45	12	44	1	44	14	44	17
	46	5	45	19	45	18	45	19
	48	7	46	19	46	20	46	30
	50	11	47	20	47	37	47	51
	51	3	48	75	48	120	48	117
	53	11	49	48	49	43	49	52
	54	7	50	8	50	7	50	7
	55	1	52	240	52	255	51	5
	56	53	53	9	53	12	52	282
			55	3	56	57	53	12
			56	52	57	2	55	47
			57	1	60	1	56	58
			58	2			57	2
			60	1				
Outros	-	-	34	7	34	7	34	7
			36	5	36	10	36	7
			46	10	46	12	40	1
							46	12

Fonte: Empresas Permissionárias



4.2.4 - Distribuição percentual da frota classificada por tipo de serviço -1996, 1997 e 1998

Discriminação	1996			1997			1998		
	N.º de Veículos	Lotação Média	Percentual (%)	N.º de Veículos	Lotação Média	Percentual (%)	N.º de Veículos	Lotação Média	Percentual (%)
CONVENCIONAL	9.863	46,48	81,17	9.818	46,51	78,83	9.866	46,54	75,67
EXECUTIVO	1.266	45,68	10,42	1.470	45,63	11,80	1.837	45,33	14,09
LEITO	360	24,56	2,96	372	24,90	2,99	350	25,24	2,68
SEMI-URBANO	640	48,38	5,27	765	47,93	6,14	959	47,68	7,35
OUTROS	22	39,91	0,18	29	39,66	0,23	27	40,07	0,21

Fonte: Empresas Permissionárias



4.3 - Estatística de Acidentes Rodoviários com o Envolvimento de Ônibus de Linhas Interestaduais e Internacionais de Passageiros

4.3.1 - Evolução de acidentes em linhas interestaduais e internacionais de passageiros - 1988, 1996, 1997 e 1998

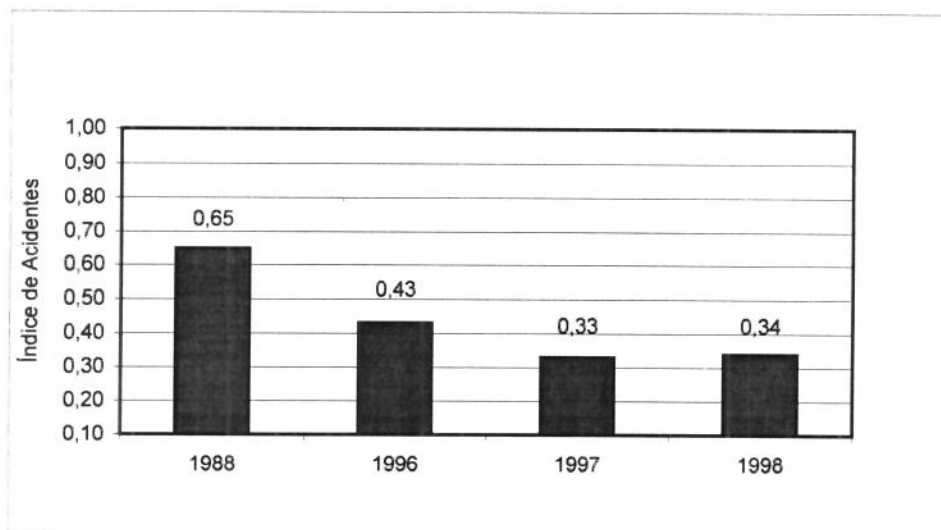
Discriminação	1988	1996	1997	1998
Nº vítimas mortas	263	111	123	109
Nº vítimas feridas	1.764	777	766	992
Nº total de vítimas	2.027	888	889	1.101
Taxa de mortalidade	0,13	0,13	0,14	0,10
Nº total de acidentes	763	585	448	460
Índice de acidentes	0,65	0,43	0,33	0,34

Fonte: DNER – Departamento Nacional de Estradas e Rodagem

Taxa de mortalidade = número de mortos / total de vítimas

Índice de acidentes = total de acidentes no ano / (quilometragem rodada no ano / 10⁶)

4.3.1 - Evolução do índice de acidentes - 1988, 1996, 1997 e 1998





**EMPRESAS PERMISSONÁRIAS DO TRANSPORTE RODOVIÁRIO
INTERESTADUAL E INTERNACIONAL COLETIVO DE
PASSAGEIROS QUE INFORMARAM OS DADOS ESTATÍSTICOS.**



5- EMPRESAS PERMISSIONÁRIAS DO TRANSPORTE RODOVIÁRIO INTERESTADUAL E INTERNACIONAL COLETIVO DE PASSAGEIROS QUE INFORMARAM OS DADOS ESTATÍSTICOS.

	Código
A Cândido & Cia Ltda. (Expresso Nacional de Luxo)	223
Atlântico - Transportes e Turismo Ltda.	502
Auto Viação 1001 Ltda.	107
Auto Viação Andradas Ltda.	269
Auto Viação Cambuí Ltda.	058
Auto Viação Catarinense S/A	045
Auto Viação Jardinense Ltda.	380
Auto Viação Natividade Ltda.	026
Auto Viação Ourinhos Assis Ltda.	354
Auto Viação União Ltda.	311
Bel-Tour Turismo e Transportes Ltda.	442
Bomfim - Empresa Senhor do Bomfim Ltda.	065
Caiçara Ônibus S/A	434
Cantelle Viagens e Turismo Ltda.	512
Cia. São Geraldo de Viação	127
Circular Nossa Senhora Aparecida Ltda.	393
Colitur - Transportes Rodoviários Ltda.	098
Comércio e Transporte Boa Esperança Ltda.	306
Cordeiro, Transporte e Turismo Ltda.	282
Empresa Auto Viação Progresso S/A	028
Empresa Barroso Ltda.	337
Empresa Boqueron S.R.L.	414
Empresa Colibri Transportes Ltda.	342
Empresa Curitiba Cerro Azul Ltda.	394
Empresa de Auto Ônibus Santa Rita Ltda.	248
Empresa de Ônibus Nossa Senhora da Penha S/A	023
Empresa de Ônibus Pássaro Marron S/A	016
Empresa de Transporte Santa Terezinha Ltda.	050
Empresa de Transportes Andorinha S/A	238
Empresa de Transportes da Serra Ltda.	271
Empresa de Transportes São Luiz Ltda.	118
Empresa Gontijo de Transportes Ltda.	249
Empresa Lapeana Ltda.	345
Empresa Moreira Ltda.	377
Empresa Nossa Senhora de Fátima Ltda.	069
Empresa Princesa do Ivai Ltda.	417
Empresa Princesa do Norte S/A	206
Empresa Redentora Ltda.	438



	Código
Empresa Santo Anjo da Guarda Ltda.	046
Empresa Santo Antônio Transporte e Turismo Ltda.	187
Empresa Sul Brasil de Transporte e Turismo Ltda.	444
Empresa União de Transporte Ltda.	048
Empresa Unida Mansur & Filhos Ltda.	030
Empresa Viação Boa Vista Ltda.	037
Empresas Reunidas Paulista de Transportes Ltda.	233
EMTRAM - Empresa de Transportes Macaubense Ltda.	170
EUCATUR - Emp. União Cascavel de Transp. e Tur. Ltda.	370
Expreso Caribe CA	458
Expreso Adamantina S/A	361
Expreso Araguari Ltda.	090
Expreso Brasileiro Viação Ltda.	004
Expreso da Mantiqueira Ltda.	199
Expreso Gardênia Ltda.	258
Expreso Guanabara S/A	429
Expreso Itamarati Ltda.	246
Expreso Maia Ltda.	239
Expreso Maringá Ltda.	260
Expreso Nordeste Ltda.	300
Expreso Paraibano Ltda.	390
Expreso Princesa dos Campos S/A	125
Expreso São Bento Ltda.	006
Expreso São José do Tocantins Ltda.	362
Expreso São Luiz Ltda.	198
Expreso Triangulino Ltda.	436
Expreso União Ltda.	365
Expreso Vale do Jaguaribe S/A	315
Frotanobre Transporte de Pessoal Ltda.	508
Gram - Poços Transportes Ltda.	505
Guerino Seiscento Transportes Ltda.	418
Hélio Coletivos e Cargas Ltda.	158
Irmãos Rafagnin Ltda.	308
Joalina Transportes Ltda.	074
João Tude Transportes e Turismo Ltda.	371
José Dias Vieira (Viação Uberlândia)	134
Manoel Vaz Theodoro (Auto Viação Goianesia)	347
Minastur Transporte e Turismo Ltda.	415
Moreira Turismo Ltda.	447
Nacional Expreso Ltda.	305
Oswaldo Mendes & Cia. Ltda. (Empresa Dois Irmãos)	298
Paraibuna - Agencia de Turismo Mansur Ltda.	448



	Código
Planalto Transportes Ltda.	359
Pluma Conforto e Turismo S/A	052
Rápido D'oeste Ltda.	224
Rápido Del Rey Transporte e Turismo Ltda.	445
Rápido Federal Viação Ltda.	101
Rápido Marajó Ltda.	087
Rápido Planaltina Ltda.	435
Rápido Serrano Viação Ltda.	231
Real Alagoas de Viação Ltda.	312
Real Expresso Ltda.	049
Real Transporte e Turismo Ltda.	313
Reunidas S/A - Transportes Coletivos	060
Rodotur Turismo Ltda.	404
Rodoviária Leão do Norte Ltda.	433
Rodoviária São Domingos Ltda.	358
Rodoviário e Turismo São José Ltda.	222
Rotas de Viação do Triângulo Ltda.	421
Santa Izabel -Transportes e Turismo Ltda.	168
Silva -Tur Transportes e Turismo S/A.	266
Sul Serra S/A -Transportes e Turismo	409
Sulba - Companhia Viação Sul Bahiano.	430
Taguatur - Taguatinga Transporte e Turismo Ltda.	167
Tavares & Tavares	225
Transbrasiliana - Transportes e Turismo Ltda.	070
Transcol -Transporte Coletivo Uberlândia Ltda.	209
Transcolin - Transporte Coletivo Interestadual Ltda.	076
Transcontinental S/A.	454
Translavras Transporte e Turismo Ltda.	122
Transnorte -Transporte e Turismo Norte de Minas Ltda.	328
Transpen - Transporte Coletivo e Encomendas Ltda.	273
Transporte Turismo Ltda. (TTL)	047
Transportes Além Paraíba Ltda.	333
Transportes Coletivos Serra Azul Ltda.	376
Transportes Nystrom Ltda.	201
Transrápido São Francisco Ltda.	277
Transul Transportes Coletivos Ltda.	184
Turismar Transportes e Turismo Ltda.	396
Tut – Transportes Ltda.	356
Unesul de Transportes Ltda.	165
União Transporte Interestadual de Luxo S/A (Util)	025
Unifac Transportes e Turismo Ltda.	441
Vale do Ouro Transportes Coletivos Ltda.	506
Vaztur-Vaz Transportes e Turismo Ltda.	507



	Código
Vera Cruz Transporte e Turismo Ltda.	449
Viação Águia Branca S/A	194
Viação Anapolina Ltda.	033
Viação Araguaína Ltda.	034
Viação Campo Belo Ltda.	119
Viação Central Bahia de Transportes Ltda.	405
Viação Cidade do Aço Ltda.	003
Viação Cometa S/A	005
Viação Continental de Transportes Ltda.	372
Viação Dois Irmãos Ltda.	406
Viação Estrela Ltda.	059
Viação Garcia Ltda.	071
Viação Goiânia Ltda.	123
Viação Graciosa Ltda.	386
Viação Itaipu Ltda.	388
Viação Itapemirim S/A	015
Viação Jóia Ltda.	355
Viação Motta Ltda.	133
Viação Mundo Novo Ltda.	348
Viação Nacional S/A	135
Viação Nasser S/A.	207
Viação Normandy do Triângulo Ltda.	078
Viação Nossa Senhora Aparecida Ltda.	410
Viação Nova Integração Ltda.	402
Viação Novo Horizonte Ltda.	084
Viação Ouro Branco S/A	351
Viação Ouro e Prata S/A	292
Viação Paranaíba Ltda.	425
Viação Peixinho Ltda.	426
Viação Pernambucana S/A -Transportes e Turismo	195
Viação Planalto de Campina Grande Ltda.	193
Viação Presidente Ltda.	375
Viação Pretti Ltda.	272
Viação Progresso e Turismo Ltda.	092
Viação Real Ita Ltda.	335
Viação Resendense Ltda.	018
Viação Rio Branco Ltda.	341
Viação Rio Grande Ltda.	208
Viação Rio Negro Ltda.	180
Viação Rio Doce Ltda.	332
Viação Salutaris e Turismo S/A.	001
Viação Sampaio Ltda.	067
Viação Santa Clara Ltda.	310



	Código
Viação Santa Cruz S/A	250
Viação São Bento S/A	183
Viação São Cristóvão Ltda.	114
Viação São Geraldo Ltda.	288
Viação São José Ltda.	329
Viação São Luiz Ltda.	325
Viação São Raphael Ltda.	262
Viação Sartori Ltda.	336
Viação Sertaneja Ltda.	407
Viação Teresópolis e Turismo Ltda.	054
Viação Transfronteira Ltda.	236
Viação Transpiauí - São Raimundense Ltda.	322
Viação Umuarama Ltda.	384
Viação VAB Ltda.	285
Vialuz - Viação Luziania Ltda.	403
Vieira & Cia. Ltda. (Empresa São Cristóvão)	061



DISTRITOS RODOVIÁRIOS FEDERAIS



6- DISTRITOS RODOVIÁRIOS FEDERAIS

- DRF 00 - Brasília - DF
- DRF 01 - Amazonas - AM, Acre - AC, Rondônia - RO, Roraima - RR
- DRF 02 - Pará - PA, Amapá - AP
- DRF 03 - Ceará - CE
- DRF 04 - Pernambuco - PE
- DRF 05 - Bahia - BA
- DRF 06 - Minas Gerais - MG
- DRF 07 - Rio de Janeiro - RJ
- DRF 08 - São Paulo - SP
- DRF 09 - Paraná - PR
- DRF 10 - Rio Grande do Sul - RS
- DRF 11 - Mato Grosso - MT
- DRF 12 - Goiás - GO, Tocantins - TO
- DRF 13 - Paraíba - PB
- DRF 14 - Rio Grande do Norte - RN
- DRF 15 - Maranhão - MA
- DRF 16 - Santa Catarina - SC
- DRF 17 - Espírito Santo - ES
- DRF 18 - Piauí - PI
- DRF 19 - Mato Grosso do Sul - MS
- DRF 20 - Alagoas - AL
- DRF 21 - Sergipe - SE



GLOSSÁRIO

Conceitos técnicos utilizados nos serviços de transporte rodoviário interestadual e internacional coletivo de passageiros:

ACIDENTE DE TRÂNSITO: ocorrência fortuita ou danosa, envolvendo veículos em circulação, ou parados, respectivos ocupantes, pedestres e objetos móveis ou fixos. Fala-se em danos pessoais e danos materiais provenientes de acidentes;

ÁREA URBANA: área político- administrativa, delimitada pelo perímetro urbano, dentro da qual se localizam as zonas de atividade; caracteriza-se por uma concentração de edificações, uma malha viária e um sistema de serviços públicos de infra-estrutura;

DEMANDA: movimento de passageiros, entre pares de localidades, em um período de tempo determinado;

DESTINO: o ponto ou extremidade final de uma viagem (ou deslocamento);

DISTÂNCIA DE PERCURSO: extensão do itinerário fixado para a linha;

EMPRESA DE TRANSPORTE RODOVIÁRIO: empresa que se dedica ao transporte rodoviário de carga ou passageiros;

FREQÜÊNCIA: número de viagens em cada sentido, numa linha, em um período de tempo definido;

FREQÜÊNCIA DE ACIDENTES: quantidade de acidentes por unidade de serviço;

ÍNDICE DE ACIDENTES: número absoluto de acidentes ocorridos num determinado período (acidentes/ano). O número de acidentes relativo a uma determinada extensão da malha viária (acidentes/1000 Km de vias) ou a um determinado número de quilômetros percorridos pelos veículos (acidentes/1000 veículos- Km);

ÍNDICE DE VÍTIMAS: número relativo, diretamente proporcional ao número de pessoas acidentadas (feridas ou mortas), em consequência dos acidentes nas vias, durante um certo período, e inversamente proporcional ao produto de extensão do trecho a ser considerado, pela milionésima parte de seu volume de tráfego, durante este período; **ITINERÁRIO:** percurso a ser utilizado na execução do serviço, podendo ser definido por código de rodovias, nome de localidades ou pontos geográficos conhecidos;



LINHA: serviço de transporte coletivo de passageiros executado em uma ligação de dois pontos terminais, nela incluída os seccionamentos e as alterações operacionais efetivadas, aberto ao público em geral, de natureza regular e permanente, com itinerário definido no ato de sua outorga;

MERCADO: núcleo de população, local ou regional, onde há potencial de passageiros, capaz de gerar demanda suficiente para exploração econômica de uma linha;

MERCADO SECUNDÁRIO OU SUBSIDIÁRIO: núcleo de população, local ou regional, que apresenta pequeno potencial de geração de demanda de transporte, incapaz, por si só, de viabilizar economicamente a implantação de linha nova, podendo ser suprido através de formas de atendimento previstas no Decreto e em suas normas complementares;

ÔNIBUS: veículo automotor de transporte coletivo, com capacidade para mais de vinte passageiros, ainda que, em virtude de adaptações com vistas maior comodidade destes, transporte número menor;

PASSAGEIRO: unidade de medida equivalente ao transporte de um passageiro à distância de um quilômetro. Percurso do passageiro transportado;

PASSAGEIRO POR VEÍCULO: quantidade média de passageiros por veículo, que se utilizam dos veículos em trânsito, por um trecho da via;

PASSAGEIRO-QUILÔMETRO: um passageiro transportado a uma distância de um quilômetro (unidade). Passageiro quilômetro: unidade de tráfego, que apresenta o trabalho relativo ao deslocamento de um passageiro à distância de um quilômetro;

PASSAGEIROS POR VIAGEM: média da quantidade (contagem) de passageiros que se utilizam de um veículo em suas diversas viagens;

REDE RODOVIÁRIA: conjunto de rodovias devidamente classificadas;

SEÇÃO: serviço realizado em trecho de itinerário de linha, com fracionamento do preço da passagem;

SERVIÇO DE TRANSPORTE RODOVIÁRIO INTERESTADUAL DE PASSAGEIROS: o que transpõe os limites de Estado, do Distrito Federal ou de Território;

SERVIÇO DE TRANSPORTE RODOVIÁRIO INTERNACIONAL DE PASSAGEIROS: o que transpõe as fronteiras nacionais;



SERVIÇO DE TRANSPORTE RODOVIÁRIO INTERESTADUAL SEMI-URBANO DE PASSAGEIROS: aquele que, com extensão igual ou inferior a setenta e cinco quilômetros e característica de transporte rodoviário urbano, transpõe os limites de Estado, Distrito Federal ou de Território;

SERVIÇO DIFERENCIADO: é aquele executado no itinerário da linha, empregando equipamentos de características especiais, para atendimento de demandas específicas, com tarifa compatível com o serviço executado;

SISTEMA DE TRANSPORTE RODOVIÁRIO INTERESTADUAL E INTERNACIONAL DE PASSAGEIROS: é o conjunto representado pelas transportadoras, instalações e serviços pertinentes ao transporte interestadual e internacional de passageiros;

TRANSPORTADORA: permissionária ou autorizatória dos serviços delegados;

USUÁRIO: aquele que usa ou desfruta alguma coisa coletiva, ligada a um serviço público ou particular;

VIAGEM DIRETA: realizada com objetivo de atender exclusivamente os terminais da linha, visando suprir casos de maior demanda de transporte;

VIAGEM SEMI-DIRETA: é aquela que atende, além dos terminais da linha, parte dos seccionamentos, quando ocorrer casos de maior demanda.



REFERÊNCIAS BIBLIOGRÁFICAS

- MINISTÉRIO DOS TRANSPORTES. EMPRESA BRASILEIRA DE PLANEJAMENTO DE TRANSPORTES - GEIPOT. **Glossário de Termos e Conceitos Técnicos em Transportes**. Brasília, agosto, 1997. 503 páginas.
- FUNDAÇÃO INSTITUTO BRASILEIRO DE GEOGRAFIA E ESTATÍSTICA - IBGE. **Normas de Apresentação Tabular**. 3ª edição, Rio de Janeiro, 63 páginas, 1979.
- FUNDAÇÃO INSTITUTO BRASILEIRO DE GEOGRAFIA E ESTATÍSTICA - IBGE. **Anuário Estatístico do Brasil Vol. 58**. Rio de Janeiro, 1999.
- MINISTÉRIO DOS TRANSPORTES - SECRETARIA DE TRANSPORTES TERRESTRES. **Decreto n.º 2.521, de 20 de março de 1998**. Dispõe sobre o regulamento do transporte interestadual e internacional de passageiros. Brasília, março 1998.



ENDEREÇOS PARA CONTATO

- M T** **Ministério dos Transportes**
Esplanada dos Ministérios- Bloco "R" - 6º andar - Brasília - DF
CEP 70044 - 900 Tel. 0 xx 61 311 - 7000
www.transportes.gov.br
- S T T** **Secretaria de Transportes Terrestres**
SAN - Quadra 03 - Bloco "A" - 1º andar - Brasília - DF
CEP 70040 - 202 Tel. 0 xx 61 315 - 8001
stt.mt@transportes.gov.br
- DTR** **Departamento de Transportes Rodoviários**
SAN - Quadra 03 - Bloco "A" - 1º andar - Brasília - DF
CEP 70040 - 202 Tel. 0 xx 61 315 - 8029
dtr.mt@transportes.gov.br
- COGES** **Coordenação Geral de Gerência e Serviços**
SAN - Quadra 03 - Bloco "A" - 1º andar - Brasília - DF
CEP 70040 - 202 Tel. 0 xx 61 315 - 8018
dtr.mt@transportes.gov.br
- COTER** **Coordenação Geral de Transporte Rodoviário**
SAN - Quadra 03 - Bloco "A" - 1º andar - Brasília - DF
CEP 70040 - 202 Tel. 0 xx 61 315 - 8040
dtr.mt@transportes.gov.br
- DIPAR** **Divisão de Transporte Rodoviário de Passageiro**
SAN - Quadra 03 - Bloco "A" - 1º andar - Brasília - DF
CEP 70040 - 202 Tel. 0 xx 61 315 - 8042
dtr.mt@transportes.gov.br