

anuário estatístico 1977

REPÚBLICA FEDERATIVA DO BRASIL
MINISTÉRIO DOS TRANSPORTES
DEPARTAMENTO NACIONAL DE ESTRADAS DE RODAGEM

TRANSPORTE RODOVIÁRIO
COLETIVO INTERESTADUAL
E INTERNACIONAL
DE PASSAGEIROS

REPÚBLICA FEDERATIVA DO BRASIL
MINISTÉRIO DOS TRANSPORTES
DEPARTAMENTO NACIONAL DE ESTRADAS DE RODAGEM

ANUÁRIO ESTATÍSTICO 77

**TRANSPORTE RODOVIÁRIO COLETIVO INTERESTADUAL
E INTERNACIONAL DE PASSAGEIROS**

RIO DE JANEIRO - 1978.



APRESENTAÇÃO

Com a edição do presente Anuário Estatístico, alcança o Departamento Nacional de Estradas de Rodagem, através da Diretoria de Transporte Rodoviário, o sexto ano de divulgação dos dados mais representativos referentes aos serviços de transporte rodoviário coletivo interestadual e internacional de passageiros.

Conquanto tenha sido observada a mesma diretriz adotada na elaboração dos anuários anteriores, os critérios de coleta e apuração de dados foram aperfeiçoados, possibilitando a apresentação de informações mais detalhadas, relativamente à composição da frota de veículos utilizada, à classificação das empresas transportadoras de acordo com o número de unidades competentes das respectivas frotas e, de modo geral, ao movimento de passageiros transportados, nos serviços internacionais e interestaduais.

Dada a importância crescente, em nosso país, do transporte rodoviário coletivo de passageiros, o qual, consoante meta governamental, deverá gradualmente, substituir o transporte individual, como uma das formas mais efetivas de conseguir-se redução do consumo de derivados do petróleo e, sendo inquestionável que o conhecimento amplo dos dados relativos à execução desse transporte constitui valioso subsídio aos estudos que visem à sua racionalização, destaca-se aqui, a conveniência de dar-se uniformização aos critérios de levantamento estatístico de dados, que possam vir a proporcionar, em futuro próximo, a elaboração de um maior e mais completo compêndio desta natureza, quando aí estariam englobados elementos representativos da totalidade do sistema de transporte coletivo de passageiros, seja ele de caráter internacional, interestadual ou intermunicipal.

ÍNDICE

TRANSPORTE INTERESTADUAL E INTERNACIONAL DE PASSAGEIROS – MOVIMENTO TOTAL E EVOLUÇÃO	4
MOVIMENTO REGIONAL E INTER-REGIONAL DE PASSAGEIROS	5
EVOLUÇÃO DO MOVIMENTO REGIONAL E INTER-REGIONAL DE PASSAGEIROS	6
MOVIMENTO E EVOLUÇÃO DE PASSAGEIROS – REGIÕES METROPOLITANAS E CAPITAL FEDERAL	7
FROTA UTILIZADA NO SISTEMA	8
MOVIMENTO DE PASSAGEIROS EM LIGAÇÕES DE IMPORTÂNCIA REGIONAL E INTER-REGIONAL	11
MOVIMENTO DE ENTRADA E SAÍDA NAS CAPITAIS E CENTROS DE IMPORTÂNCIA REGIONAL	17
PASSAGEIROS TRANSPORTADOS POR EMPRESA	19
PASSAGEIROS.Km TRANSPORTADOS POR EMPRESA	23
TRANSPORTE INTERNACIONAL DE PASSAGEIROS – MOVIMENTO TOTAL	27
MOVIMENTO DE PASSAGEIROS NAS LINHAS INTERESTADUAIS E INTERNACIONAIS	29
CONVENÇÕES	72

Transporte Interestadual e Internacional de Passageiros

PASSAGEIROS

70.712.939

PASSAGEIROS.km


20.759.382.876

Nº DE VIAGENS

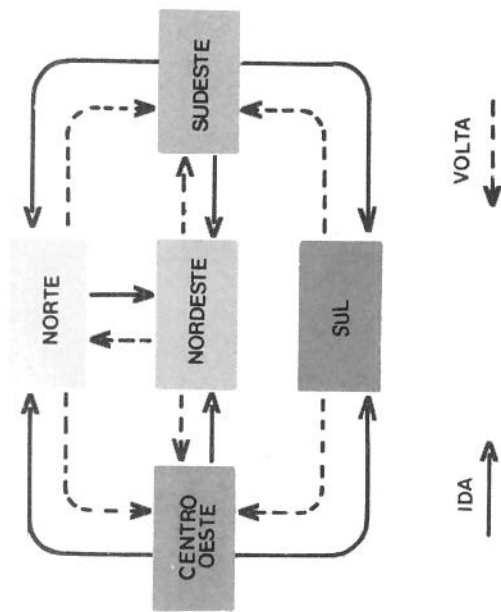
2.008.673

Movimento Total

Evolução do Movimento



Inter-regional



REGIÕES	MOVIMENTO			PASSAGEIROS.Km TRANSPORTADOS
	IDA	VOLTA	TOTAL	
Norte/Nordeste	104.361	112.025	216.386	218.782.581
Norte/Sudeste	17.731	16.229	33.960	106.952.948
Norte/Centro-Oeste	159.544	160.319	319.863	272.454.012
Nordeste/Sudeste	2.154.326	2.060.391	4.214.717	5.437.291.903
Nordeste/Centro-Oeste	100.921	106.556	207.477	351.042.342
Sudeste/Sul	4.715.292	4.743.160	9.458.452	2.527.540.199
Sudeste/Centro-Oeste	2.639.514	2.587.686	5.227.200	2.109.675.889
Sul/Centro-Oeste	151.671	140.211	291.882	105.629.676

Regional

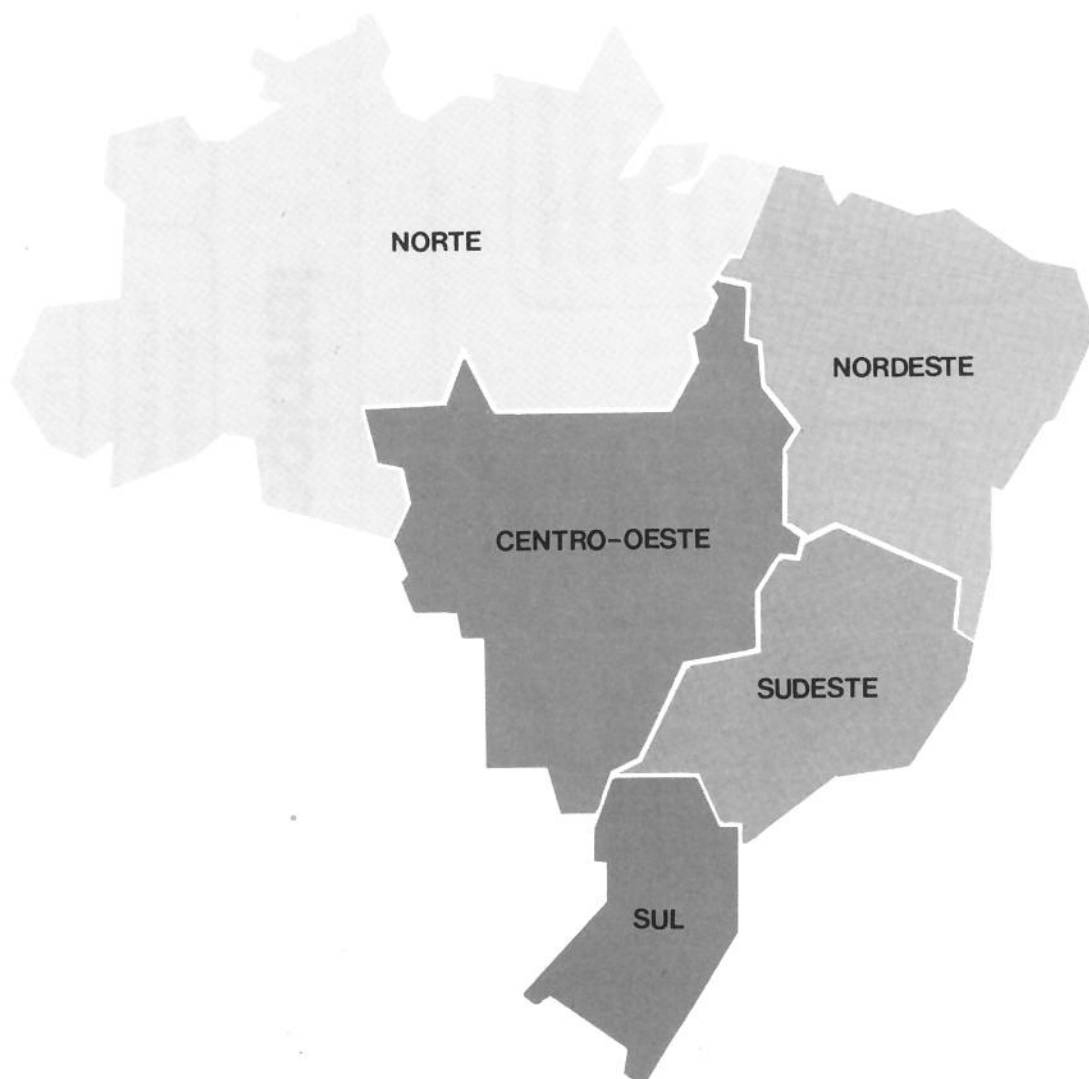


REGIÃO	PASSAGEIROS TRANSPORTADOS	PASSAGEIROS.Km TRANSPORTADOS
Norte	161.641	56.927.055
Nordeste	9.853.402	1.730.799.264
Sudeste	28.251.822	6.122.977.312
Centro-Oeste	3.199.460	405.229.216
Sul	8.005.066	1.083.465.811

Evolução do Movimento Inter-regional e Regional de Passageiros

REGIÃO	1973	1974	1975	1976	1977
Norte/Nordeste	—	—	35.811	186.640	216.386
Norte/Sudeste	—	—	6.513	31.830	33.960
Norte/Centro-Oeste	136.549	109.084	173.303	301.204	319.863
Nordeste/Sudeste	1.768.744	2.024.174	3.000.772	3.890.962	4.214.717
Nordeste/Centro-Oeste	114.921	145.799	161.386	193.275	207.477
Sudeste/Sul	2.050.698	3.238.989	7.843.295	8.816.475	9.458.452
Sudeste/Centro-Oeste	2.139.141	2.654.676	4.150.990	5.170.387	5.227.200
Sul/Centro-Oeste	—	—	234.974	268.258	291.882

REGIÃO	1973	1974	1975	1976	1977
Norte	—	—	—	10.810	161.641
Nordeste	6.589.244	8.330.171	8.086.046	8.898.774	9.853.402
Sudeste	20.584.952	25.936.499	29.103.099	26.672.632	28.251.822
Centro-Oeste	2.081.435	2.617.420	2.034.071	2.357.446	3.199.460
Sul	6.395.545	8.719.203	6.033.383	7.947.051	8.005.066



Movimento e Evolução de Passageiros Regiões Metropolitanas e Capital Federal

LIGAÇÃO	MOVIMENTO DE PASSAGEIROS			PASSAGEIROS.Km TRANSPORTADOS	EVOLUÇÃO DO MOVIMENTO DE PASSAGEIROS				
	IDA	VOLTA	TOTAL		1973	1974	1975	1976	1977
Rio de Janeiro-São Paulo	1.513.919	1.493.933	3.007.852	1.308.415.620	2.496.769	2.683.261	2.812.747	2.926.905	3.007.852
Rio de Janeiro-Curitiba	66.667	62.995	129.662	108.734.553	123.108	133.143	130.908	132.305	129.662
Rio de Janeiro-Porto Alegre	44.879	43.003	87.882	140.268.460	95.770	96.495	88.610	90.152	87.882
Rio de Janeiro-Belo Horizonte	280.620	285.738	566.358	301.302.456	427.272	485.397	526.037	537.264	566.358
Rio de Janeiro-Brasília	90.334	97.404	187.748	227.775.873	187.504	210.683	192.831	181.712	187.748
Rio de Janeiro-Salvador	68.478	71.361	139.839	236.635.555	146.378	144.771	140.729	145.135	139.839
Rio de Janeiro-Recife	53.472	59.431	112.903	267.309.142	109.506	126.980	120.502	116.643	112.903
Rio de Janeiro-Fortaleza	45.708	55.352	100.430	275.539.748	72.332	78.634	76.455	84.091	100.430
Rio de Janeiro-Belém	13.957	14.645	28.602	93.637.227	-	-	5.450	26.330	28.602
São Paulo-Curitiba	424.672	422.773	847.445	342.706.758	795.402	873.663	914.254	913.749	847.445
São Paulo-Porto Alegre	80.642	81.965	162.607	192.152.691	150.399	173.625	173.317	170.998	162.607
São Paulo-Belo Horizonte	470.346	435.873	906.219	544.365.753	730.463	828.455	864.995	903.306	906.219
São Paulo-Brasília	95.401	97.431	192.832	190.460.166	120.674	117.573	180.298	210.263	192.832
São Paulo-Salvador	68.478	71.361	139.839	236.635.555	61.977	78.978	87.332	95.731	139.839
São Paulo-Recife	74.731	72.509	147.240	395.692.776	98.004	156.135	150.740	141.265	147.240
São Paulo-Fortaleza	30.289	36.267	66.556	204.553.210	36.556	42.969	48.983	56.854	66.556
Brasília-Curitiba	5.042	4.398	9.440	12.997.936	-	-	-	-	-
Brasília-Porto Alegre	5.615	6.957	12.572	26.833.676	-	-	2.538	13.875	12.572
Brasília-Belo Horizonte	110.565	112.699	223.264	161.017.996	197.112	244.875	242.000	238.461	223.264
Brasília-Salvador	6.156	4.590	10.746	22.373.172	-	-	-	2.209	10.746
Brasília-Recife	5.710	4.513	10.223	29.493.355	7.072	8.583	11.144	11.265	10.223
Brasília-Fortaleza	3.650	4.435	8.085	25.849.362	-	-	-	7.549	8.085
Brasília-Belém	11.592	11.327	22.919	48.051.975	-	-	-	20.424	22.919
Curitiba-Porto Alegre	65.406	59.783	125.189	88.007.867	23.322	23.383	27.964	20.424	22.919
Curitiba-Belo Horizonte	11.814	14.171	25.985	26.096.735	100.540	113.748	131.728	116.753	125.189
Salvador-Belo Horizonte	20.001	16.885	36.886	50.865.794	-	-	-	28.309	25.985
Salvador-Recife	42.364	44.491	86.855	83.667.421	-	-	-	39.627	36.886
Salvador-Fortaleza	13.919	17.207	31.126	41.852.019	70.945	88.180	88.986	87.268	86.855
Salvador-Belém	4.535	5.697	10.232	22.033.588	-	-	-	23.393	31.126
Recife-Belo Horizonte	7.323	6.479	13.802	29.964.142	-	-	-	9.497	10.232
Recife-Fortaleza	57.980	59.551	117.531	93.296.107	80.466	84.334	104.982	117.991	117.531
Recife-Belém	5.576	5.573	11.149	26.219.103	-	-	1.442	10.861	11.149
Fortaleza-Belém	25.403	22.702	48.105	73.514.061	-	-	-	39.742	48.105
Fortaleza-Belo Horizonte	2.240	1.823	4.063	10.108.744	-	-	-	-	-
Belém-Belo Horizonte	1.305	987	2.292	6.316.752	-	-	-	-	-

Frota Utilizada no Sistema

VEÍCULOS VISTORIADOS PELO DNER - ANO DE 1977

EMPRESAS	NÚMERO DE VEÍCULOS
Permissãoárias	8.418
Não Permissãoárias	2.212
TOTAL	10.630

COMPOSIÇÃO DA FROTA DAS EMPRESAS PERMISSOARIAS

DISCRIMINAÇÃO	NÚMERO DE VEÍCULOS	%
1 - FABRICANTE DO VEÍCULO		
Mercedes Benz	6.466	76,8
Saab Scania	1.685	20,0
Cummins	140	1,7
Magirus Deutz	93	1,1
Outros	34	0,4

2 - FABRICANTE DA CARROCERIA

Mercedes Benz	3.517	41,8
Ciferal	1.699	20,2
Marcopolo	1.423	16,9
Nielson	911	10,8
Caio	250	3,0
Nimbus	130	1,5
Nicola	70	0,8
Elizário	22	0,3
Outras	396	4,7

DISCRIMINAÇÃO NÚMERO DE VEÍCULOS %

3 - POTÊNCIA	NÚMERO DE VEÍCULOS	%
Veículos leves (menos de 200 HP)	4.255	50,5
Veículos pesados (mais de 200 HP)	4.163	49,5

4 - SANITÁRIOS

Com Sanitários	3.573	42,5
Sem Sanitários	4.845	57,5

5 - CATEGORIA

Convencional	7.825	92,9
Leito	558	6,6
Executivo	35	0,5

6 - POLTRONA

Reclinável	8.331	99,0
Fixa	87	1,0

7 - AR CONDICIONADO

Sim	237	2,8
Não	8.181	97,2

DISTRIBUIÇÃO DA FROTA EM OPERAÇÃO SEGUNDO O ANO DE FABRICAÇÃO

ANO	NÚMERO DE VEÍCULOS	% EM RELAÇÃO AO TOTAL DA FROTA
Até 1967	411	4,9
68	457	5,4
69	302	3,6
70	339	4,0
71	560	6,7
72	597	7,1
73	892	10,6
74	892	10,6
75	1.048	12,4
76	1.188	14,1
77	1.732	20,6

Frota em Operação no Sistema de Transporte Interestadual e Internacional de Passageiros

77

EMPRESA	FROTA	% RELAÇÃO A FROTA TOTAL	IDADE MÉDIA DA FROTA (anos)
ACIMA DE 200 VEÍCULOS			
1 – Viação Itapemirim S.A.	888		3
2 – Cia. São Geraldo de Viação	463		4
3 – Viação Cometa S.A.	376		3
4 – Empresa de Ônibus Nossa Senhora da Penha S.A.	326		5
TOTAL	2.053	24	

ENTRE 100 e 200 VEÍCULOS

5 – Viação Garcia Ltda.	186		3
6 – Nacional Expresso S.A.	176		4
7 – União Transporte Interestadual de Luxo S.A. – U.T.I.L.	173		3
8 – Transbrasiliana Transportes e Turismo Ltda.	171		3
9 – Empresa Gontijo de Transportes Ltda.	156		2
10 – Reunidas S.A. Transportes Coletivos	146		3
11 – Pluma Conforto e Turismo S.A.	145		5
12 – Empresa de Transportes Andorinha S.A.	144		3
13 – Empresa Auto Viação Progresso S.A.	121		3
14 – Real Expresso Ltda.	116		3
15 – Empresa Unida Mansur & Filhos Ltda.	104		7
16 – Empresa Nossa Senhora de Aparecida Ltda.	103		2
17 – Bonfim – Empresa Senhor do Bonfim Ltda.	102		4
TOTAL	1.843	22	

ENTRE 50 e 100 VEÍCULOS

18 – Empresas Reunidas Paulista de Transportes Ltda.	98		4
19 – Empresa Princesa do Norte S.A.	95		5
20 – Transcolin – Transporte Coletivo Interestadual Ltda.	93		4
21 – Irmãos Paula Joca S.A. Transportes e Turismo	82		4
22 – Viação Sampaio S.A.	82		6
23 – Viação São Bento S.A.	82		2
24 – Única Auto Ônibus S.A.	80		1
25 – Empresa Viação Bonfinense Ltda.	79		4
26 – Viação Águia Branca Ltda.	77		3
27 – Viação Cidade do Aço S.A.	77		5
28 – Viação Salutaris e Turismo S.A.	77		5
29 – Expresso Brasileiro de Viação Ltda.	75		2
30 – Expresso Timbira Ltda.	69		5
31 – Viação Anapolina Ltda.	65		2
32 – Viação Santa Cruz S.A.	65		2
33 – Empresa Auto Viação Catarinense S.A.	64		3
34 – Empresa Nossa Senhora de Fátima Ltda.	64		6
35 – Viação Nasser S.A. – Transporte, Turismo e Venda de Passagens	64		4
36 – Viação Aragarina Ltda.	62		3
37 – Citran – Comércio, Indústria e Transportes Ltda.	59		4
38 – Viação Normandy do Triângulo Ltda.	59		1
39 – Turismo Santa Bárbara Ltda.	57		5
40 – Viação Motta Ltda.	57		1
41 – Viação João Teotônio Ltda.	56		2
42 – Empresa Santo Anjo da Guarda Ltda.	55		4
43 – Pensatur – Penedo S.A., Turismo, Transportes, Ind. e Com.	53		4

Continuação

77

44 – Expresso São Luiz Ltda.	52		2
45 – Impala Auto Ônibus S.A.	52		4
46 – Cattani S.A. – Transportes e Turismo	50		3
47 – Natur Nápoles – Transportes e Turismo Ltda.	50		2
48 – Rápido Yguazu S.A. de Transportes y Turismo	50		2
TOTAL	2.100	25	

ENTRE 20 e 50 VEÍCULOS

49 – Auto Viação Natividade Ltda.	48		3
50 – Joalina Transportes Ltda.	48		3
51 – Real Alagoas de Viação Ltda.	48		3
52 – Rio Ita Ltda.	47		6
53 – A. Cândido e Cia. Ltda. (Expresso Nacional de Luxo)	46		2
54 – Viação Nordeste Ltda.	45		3
55 – Viação Nacional S.A.	45		5
56 – Expresso Maringá S.A.	44		3
57 – Viação Brasília Transportes e Turismo Ltda.	42		3
58 – Empresa Silva de Transportes S.A.	40		4
59 – Auto Viação São Cristóvão S.A.	40		4
60 – Viação Progresso e Turismo Ltda.	37		6
61 – Auto Viação 1001 S.A.	37		2
62 – Unesul de Transportes Ltda.	36		4
63 – Viação Resendense Ltda.	35		5
64 – Lourival José da Silva (Auto Viação Princesa do Agreste)	35		5
65 – Tavares & Tavares	34		4
66 – Viação Auto Aparecida Ltda.	33		5
67 – Crezo José Pereira & Cia. Ltda. (Expresso Araguari)	33		3
68 – Expresso Gardênia Ltda.	33		3
69 – Empresa Autoviária Senhor do Bonfim Ltda.	32		1
70 – Viação Novo Horizonte Ltda.	32		2
71 – Viação Alto Paraíso Ltda.	32		3
72 – Empresa Autoviária São Sebastião Ltda.	32		2
73 – Viação Pretti Ltda.	30		4
74 – Transpen – Transporte Coletivo e Encomendas Ltda.	30		1
75 – Empresa Rodoviária Sergipe Ltda.	30		4
76 – Empresa de Transportes São Luiz Ltda.	30		3
77 – Expresso Princesa dos Campos S.A.	29		3
78 – Expresso Ipu-Brasília S.A.	28		2
79 – Rápido D'Oeste S.A.	28		4
80 – Auto Viação Bragança Ltda.	27		6
81 – Transportes Master Ltda.	27		6
82 – Viação Varzealegrense S.A.	26		4
83 – Expresso Vera Cruz Ltda.	26		3
84 – Viação Goiânia Ltda.	26		6
85 – Empresa de Transporte Santa Terezinha Ltda.	25		6
86 – Rápido Marajó Ltda.	25		2
87 – Expresso da Mantiqueira Ltda.	25		3
88 – Expresso Real Caririense Ltda.	24		3
89 – Transul Transportes Coletivos Ltda.	24		1
90 – Empresa Hélios de Transportes Ltda.	23		5
91 – Emtram – Empresa de Transportes Macaubense Ltda.	23		3
92 – Empresa Santo Antônio Ltda.	23		4
93 – Empresa Viação Bonfim S.A.	22		2
94 – Riviera Transportes e Turismo Ltda.	22		3
95 – Viação Rio Grande Ltda.	22		5
96 – Expresso Itamarati Ltda.	22		2
97 – Empresa de Ônibus Pássaro Marron S.A.	21		7
98 – Viação Gaivota S.A.	21		2

77

99 – Viação Estrela Ltda.	20		1
100 – Auto Viação Horizonte S.A.	20		3
101 – Viação Planalto de Campina Grande Ltda.	20		3
TOTAL	1.653	20	

ABAIXO DE 20 VEÍCULOS

TOTAL	769	9	3
--------------	------------	----------	----------

Idade Média Geral da Frota em Operação 3,5 Anos

Movimento de Passageiros em Ligações de Importância Regional

NORTE

LIGAÇÃO	MOVIMENTO			PASSAGEIROS.Km TRANSPORTADOS
	IDA	VOLTA	TOTAL	
1) Manaus – Porto Velho	17.577	17.701	35.278	30.903.528
2) Porto Velho – Rio Branco	4.068	4.072	8.140	4.144.888

NORDESTE

LIGAÇÃO	MOVIMENTO			PASSAGEIROS.Km TRANSPORTADOS
	IDA	VOLTA	TOTAL	
1) Teresina – São Luís	36.736	33.667	70.403	30.667.546
2) Teresina – Imperatriz	2.062	2.067	4.129	3.228.878
3) Fortaleza – São Luís	16.695	16.895	33.590	34.483.494
4) Fortaleza – Teresina	50.376	54.183	104.559	61.794.369
5) Fortaleza – Mossoró	37.436	36.940	74.376	18.742.752
6) Fortaleza – Patos	2.914	2.880	5.794	3.786.958
7) Fortaleza – Campina Grande	6.966	7.073	14.039	11.460.035
8) Fortaleza – Salgueiro	3.357	2.851	6.208	3.620.505
9) Crato – Teresina	385	332	717	413.493
10) Crato – Petrolina	2.640	2.965	5.605	1.062.147
11) Juazeiro do Norte – Teresina	8.251	6.860	15.111	8.907.934
12) Juazeiro do Norte – Salgueiro	9.373	9.606	18.979	2.922.766
13) Juazeiro do Norte – Petrolina	7.161	8.611	15.772	5.573.824
14) Natal – Fortaleza	33.191	31.063	64.254	33.964.664
15) Natal – Crato	774	633	1.407	1.042.446
16) Natal – Juazeiro do Norte	1.043	918	1.961	1.427.411
17) Natal – Guarabira	7.220	5.730	12.950	2.232.580
18) Natal – João Pessoa	58.937	59.987	118.924	33.370.074
19) Natal – Cajazeiras	393	425	818	467.814
20) Natal – Campina Grande	3.949	4.568	8.517	2.536.362
21) João Pessoa – Fortaleza	13.853	13.218	27.071	18.761.889
22) João Pessoa – Recife	359.808	353.072	712.880	86.472.344
23) João Pessoa – Maceió	4.299	3.222	7.521	2.861.740
24) Cajazeiras – Crato	1.441	1.085	2.526	429.672
25) Cajazeiras – Juazeiro do Norte	4.604	5.684	10.288	1.616.244

segue

Continuação

LIGAÇÃO	MOVIMENTO			PASSAGEIROS.Km TRANSPORTADOS
	IDA	VOLTA	TOTAL	
26) Patos – Arcoverde	6.036	7.842	13.878	3.334.883
27) Patos – Garanhuns	834	1.597	2.431	796.638
28) Patos – Recife	6.711	3.690	10.401	4.620.124
29) Campina Grande – Arcoverde	1.429	1.225	2.654	725.603
30) Salgueiro – Teresina	198	436	634	385.852
31) Petrolina – Teresina	5.438	4.526	9.964	6.387.920
32) Arcoverde – Juazeiro do Norte	677	394	1.071	447.249
33) Arcoverde – Garanhuns	5.680	8.342	14.022	1.309.654
34) Arcoverde – Paulo Afonso	13.795	12.793	26.588	6.171.074
35) Caruaru – Teresina	253	222	475	472.482
36) Caruaru – Crato	81	50	131	72.849
37) Caruaru – Juazeiro do Norte	5.096	5.084	10.180	5.528.758
38) Caruaru – Campina Grande	18.837	17.781	36.618	5.518.332
39) Caruaru – Arcoverde	664	515	1.179	152.680
40) Caruaru – Maceió	6.610	6.177	12.787	2.525.432
41) Caruaru – Paulo Afonso	2.619	2.442	5.061	1.809.813
42) Garanhuns – Maceió	3.398	2.931	6.329	1.420.860
43) Garanhuns – Paulo Afonso	220	185	405	89.869
44) Recife – Teresina	6.014	6.732	12.746	14.377.488
45) Recife – Mossoró	7.437	8.280	15.717	8.515.470
46) Recife – Guarabira	8.629	6.802	15.431	3.763.620
47) Recife – Crato	15.655	15.934	31.589	21.689.007
48) Recife – Natal	109.082	105.619	214.701	64.388.829
49) Recife – Maceió	149.406	144.216	293.622	97.012.708
50) Recife – Cajazeiras	6.136	5.068	11.204	7.177.282
51) Recife – Campina Grande	73.575	71.260	144.835	16.844.310
52) Recife – Salgueiro	301	229	530	277.508
53) Recife – Arcoverde	790	1.240	2.030	527.800
54) Recife – Aracaju	16.172	17.051	33.223	16.903.862
55) Recife – Vitória da Conquista	135	30	165	216.678
56) Recife – Paulo Afonso	9.777	9.476	19.253	8.634.970
57) Maceió – Crato	4.913	5.012	9.925	7.540.022
58) Maceió – Juazeiro do Norte	632	636	1.268	946.815
59) Maceió – Campina Grande	4.587	4.861	9.448	3.190.589
60) Maceió – Salgueiro	313	298	611	363.361
61) Maceió – Aracaju	42.507	44.680	87.187	27.115.157
62) Maceió – Vitória da Conquista	26	20	46	47.347
63) Maceió – Paulo Afonso	3.926	3.571	7.497	2.463.514
64) Maceió – Salvador	19.234	17.098	36.332	22.220.651
65) Aracaju – Vitória da Conquista	144	28	172	131.941
66) Aracaju – Paulo Afonso	7.091	6.713	13.804	3.754.688
67) Aracaju – Salvador	108.416	108.788	217.204	72.502.695
68) Salvador – Teresina	2.746	2.152	4.898	5.971.641
69) Salvador – Natal	5.432	6.458	11.890	14.070.626
70) Salvador – João Pessoa	3.652	4.044	7.696	7.125.726
71) Salvador – Campina Grande	3.545	4.791	8.336	7.411.537
72) Salvador – Petrolina	40.608	34.399	75.007	38.681.109
73) Salvador – Arcoverde	729	649	1.378	974.659
74) Salvador – Caruaru	2.562	4.064	6.626	5.518.132

SUDESTE

LIGAÇÃO	MOVIMENTO			PASSAGEIROS.Km TRANSPORTADOS
	IDA	VOLTA	TOTAL	
1) Rio de Janeiro – Teófilo Otoni	12.119	11.989	24.108	17.473.478
2) Rio de Janeiro – Barbacena	38.807	38.784	77.591	25.162.761
3) Rio de Janeiro – Juiz de Fora	294.167	283.359	577.526	103.665.917
4) Rio de Janeiro – Colatina	16.866	21.556	38.422	14.289.141
5) Rio de Janeiro – Vitória	194.450	232.501	426.951	222.227.995
6) Rio de Janeiro – Cachoeiro do Itapemirim	67.738	75.998	143.736	58.443.057
7) Rio de Janeiro – Campinas	26.158	25.699	51.857	25.430.672
8) Rio de Janeiro – Uberlândia	14.355	13.726	28.081	26.817.355
9) Rio de Janeiro – Governador Valadares	37.988	37.196	75.186	44.117.971
10) Rio de Janeiro – Uberaba	9.647	9.326	18.973	15.965.779
11) Rio de Janeiro – Muriaé	42.963	38.602	81.565	32.805.443
12) Rio de Janeiro – Pouso Alegre	6.492	6.616	13.108	5.463.414
13) Rio de Janeiro – Itajubá	9.077	8.037	17.114	5.669.868
14) Rio de Janeiro – São José do Rio Preto	6.483	6.356	12.839	10.682.048
15) Rio de Janeiro – São José dos Campos	47.425	48.623	96.048	33.655.219
16) São Paulo – Uberlândia	58.439	55.099	113.538	64.512.291
17) São Paulo – Barbacena	25.818	27.464	53.282	27.765.250
18) São Paulo – Vitória	59.327	57.927	117.254	115.729.698
19) São Paulo – Cachoeiro do Itapemirim	6.586	6.710	13.296	11.608.737
20) São Paulo – Teófilo Otoni	48.580	42.573	91.153	95.218.423
21) São Paulo – Governador Valadares	35.528	34.563	70.091	63.544.500
22) São Paulo – Uberaba	63.055	61.376	124.431	56.578.775
23) São Paulo – Muriaé	7.712	3.213	10.925	6.766.945
24) São Paulo – Pouso Alegre	68.817	73.104	141.921	30.214.980
25) São Paulo – Juiz de Fora	75.894	75.757	151.651	78.373.236
26) São Paulo – Itajubá	41.348	43.652	85.000	23.009.500
27) São Paulo – Barra Mansa	30.271	35.436	65.707	19.981.498
28) São Paulo – Volta Redonda	44.163	49.729	93.892	29.256.747
29) Belo Horizonte – Vitória	84.871	77.020	161.891	92.747.353
30) Belo Horizonte – Cachoeiro do Itapemirim	1.656	1.657	3.313	1.751.914
31) Belo Horizonte – Barra Mansa	20.841	19.323	40.164	20.973.640
32) Belo Horizonte – São José dos Campos	489	842	1.331	998.915
33) Vitória – Teófilo Otoni	454	465	919	504.439
34) Vitória – Muriaé	2.029	2.196	4.225	1.702.252
35) Vitória – Juiz de Fora	7.211	7.216	14.427	8.125.286
36) Vitória – Colatina	3.440	3.616	7.056	950.443
37) Vitória – Governador Valadares	18.079	21.080	39.159	16.611.247
38) Barra Mansa – Barbacena	2.113	688	2.801	880.914
39) Barra Mansa – Teófilo Otoni	829	1.878	2.707	2.021.316
40) Barra Mansa – Uberlândia	964	961	1.925	1.586.392
41) Barra Mansa – Governador Valadares	2.794	3.497	6.291	3.829.331
42) Barra Mansa – Uberaba	854	921	1.775	1.261.315
43) Barra Mansa – Muriaé	8.110	8.163	16.273	5.166.677
44) Barra Mansa – Pouso Alegre	697	852	1.549	442.859
45) Barra Mansa – Juiz de Fora	55.639	53.108	108.747	21.858.147
46) Barra Mansa – São José dos Campos	15.974	16.228	32.202	7.483.744
47) Juiz de Fora – São José dos Campos	172	434	606	262.519
48) Juiz de Fora – Cachoeiro do Itapemirim	1.832	2.061	3.893	1.749.124
49) Juiz de Fora – Volta Redonda	8.368	8.235	16.603	3.214.340
50) Uberlândia – Campinas	8.013	8.148	16.161	7.755.663
51) Muriaé – Cachoeiro do Itapemirim	1.875	1.112	2.987	608.451
52) Barbacena – São José dos Campos	98	269	367	199.207
53) Pouso Alegre – Campinas	14.306	13.773	28.079	4.986.830
54) Itajubá – Campinas	4.499	4.389	8.888	2.182.892
55) Colatina – Governador Valadares	873	1.104	1.977	525.684
56) Uberaba – Campinas	6.742	7.879	14.621	5.357.134
57) Uberaba – São José dos Campos	2.123	1.281	3.404	1.711.190
58) Uberlândia – São José dos Campos	699	697	1.396	860.215

LIGAÇÃO	MOVIMENTO			PASSAGEIROS.Km TRANSPORTADOS
	IDA	VOLTA	TOTAL	
1) Curitiba – Florianópolis	101.006	99.531	200.537	62.507.382
2) Curitiba – Joinville	131.399	132.610	264.009	35.113.197
3) Curitiba – Blumenau	54.244	53.435	107.679	27.931.932
4) Curitiba – Lages	37.987	37.358	75.345	27.523.528
5) Curitiba – Joaçaba	13.712	13.410	27.122	11.730.265
6) Curitiba – Chapecó	5.700	5.341	11.041	5.823.023
7) Curitiba – Erechim	3.149	3.018	6.167	3.623.112
8) Curitiba – Passo Fundo	6.674	6.471	13.145	8.243.229
9) Florianópolis – Porto Alegre	61.510	60.560	122.070	57.983.250
10) Porto Alegre – Blumenau	12.447	13.744	26.191	14.989.109
11) Porto Alegre – Londrina	4.122	3.648	7.770	8.806.518
12) Porto Alegre – Lages	11.991	13.250	25.241	8.809.109
13) Porto Alegre – Joaçaba	16.476	12.734	29.210	15.247.620
14) Porto Alegre – Chapecó	6.716	6.227	12.943	6.375.721
15) Londrina – Lages	926	1.312	2.238	1.780.776
16) Pato Branco – Joaçaba	5.990	5.685	11.675	3.174.432
17) Pato Branco – Chapecó	6.588	8.283	14.871	2.438.844
18) Pato Branco – Erechim	8.829	13.098	21.927	7.132.853
19) Lages – Passo Fundo	2.523	2.259	4.782	1.382.476
20) Joaçaba – Erechim	2.798	2.582	5.380	833.900
21) Chapecó – Pato Branco	8.283	6.588	14.871	2.798.722
22) Chapecó – Erechim	16.448	21.436	37.884	5.337.855
23) Passo Fundo – Pato Branco	12.530	11.741	24.271	9.946.255
24) Passo Fundo – Joaçaba	3.018	2.400	5.418	953.568
25) Passo Fundo – Chapecó	4.098	6.126	10.224	2.304.489
CENTRO-OESTE				
1) Brasília – Goiânia	206.504	217.490	423.994	92.388.292
2) Brasília – Anápolis	90.920	100.643	191.563	27.182.789
3) Goiânia – Cuiabá	17.176	16.328	33.504	31.781.894

Movimento de Passageiros em Ligações de Importância Inter-regional

CENTRO-OESTE/NORTE/NORDESTE/SUL

LIGAÇÃO	MOVIMENTO			PASSAGEIROS.Km TRANSPORTADOS
	IDA	VOLTA	TOTAL	
NORTE				
1) Cuiabá – Porto Velho	5.224	5.652	10.876	16.368.380
2) Anápolis – Belém	6.199	8.701	14.900	28.901.530
NORDESTE				
1) Brasília – Imperatriz	6.346	9.353	15.699	23.681.941
2) Brasília – Teresina	14.518	15.030	29.549	62.095.122
3) Brasília – Natal	1.536	2.022	3.558	11.959.505
4) Brasília – Cajazeiras	1.684	1.986	3.670	10.302.057
5) Brasília – Patos	2.608	2.960	5.568	16.739.635
6) Brasília – Campina Grande	2.020	2.529	4.549	13.081.559
7) Brasília – Salgueiro	80	88	168	439.824
8) Brasília – Petrolina	1.538	1.156	2.694	6.380.200
9) Brasília – Caruaru	2.286	1.114	3.400	10.236.040

Continuação

LIGAÇÃO	MOVIMENTO			PASSAGEIROS.Km TRANSPORTADOS
	IDA	VOLTA	TOTAL	
10) Goiânia – São Luís	3.330	5.236	8.566	17.027.494
11) Anápolis – Imperatriz	4.962	6.768	11.730	15.854.268
SUL				
1) Brasília – Florianópolis	1.721	1.356	3.077	5.185.975
2) Dourados – Maringá	1.434	197	1.631	838.334
3) Campo Grande – Londrina	22.602	20.978	43.580	29.926.386

SUDESTE/NORDESTE/CENTRO-OESTE/SUL

LIGAÇÃO	MOVIMENTO			PASSAGEIROS.Km TRANSPORTADOS
	IDA	VOLTA	TOTAL	
NORDESTE				
1) Rio de Janeiro – São Luís	12.302	15.897	28.199	86.398.916
2) Rio de Janeiro – Imperatriz	391	557	948	2.546.043
3) Rio de Janeiro – Vitória da Conquista	2.953	3.328	6.281	5.504.668
4) Rio de Janeiro – Teresina	3.058	6.052	9.110	23.998.473
5) Rio de Janeiro – Crato	2.832	3.539	6.371	14.891.575
6) Rio de Janeiro – Natal	25.627	26.239	51.866	138.015.426
7) Rio de Janeiro – Guarabira	11.587	14.704	26.291	69.558.098
8) Rio de Janeiro – João Pessoa	30.990	36.493	67.483	167.573.785
9) Rio de Janeiro – Patos	2.218	3.129	5.347	15.150.189
10) Rio de Janeiro – Campina Grande	20.511	26.951	47.462	118.412.943
11) Rio de Janeiro – Salgueiro	57	158	215	468.227
12) Rio de Janeiro – Petrolina	2.639	872	3.511	6.757.621
13) Rio de Janeiro – Caruaru	2.929	4.445	7.374	16.941.027
14) Rio de Janeiro – Guaranhuns	1.551	1.978	3.529	8.060.236
15) Rio de Janeiro – Maceió	9.498	9.382	18.880	41.777.664
16) Rio de Janeiro – Aracaju	19.100	21.431	40.531	76.068.580
17) Rio de Janeiro – Paulo Afonso	796	299	1.095	2.071.959
18) São Paulo – Vitória da Conquista	61.260	64.365	125.625	181.276.875
19) São Paulo – Teresina	12.769	11.258	24.057	73.693.211
20) São Paulo – Crato	6.680	9.248	15.928	43.712.803
21) São Paulo – Juazeiro do Norte	21.041	24.433	45.474	120.242.350
22) São Paulo – Natal	19.711	23.274	42.985	128.129.688
23) São Paulo – Guarabira	2.991	3.623	6.614	19.257.983
24) São Paulo – João Pessoa	7.397	9.412	16.809	47.127.393
25) São Paulo – Cajazeiras	10.377	11.841	22.218	59.617.559
26) São Paulo – Patos	9.052	9.314	18.366	52.941.831
27) São Paulo – Campina Grande	15.489	15.860	31.349	86.551.454
28) São Paulo – Salgueiro	4.269	3.370	7.639	19.638.341
29) São Paulo – Petrolina	15.617	19.423	35.040	78.647.280
30) São Paulo – Arcoverde	5.492	5.943	11.435	31.328.469
31) São Paulo – Caruaru	17.463	20.264	37.727	59.421.963
32) São Paulo – Guaranhuns	17.871	22.562	40.433	91.782.910
33) São Paulo – Maceió	17.454	19.178	36.632	90.286.890
34) São Paulo – Aracaju	19.339	19.563	38.902	87.334.990
35) São Paulo – Paulo Afonso	4.773	2.301	7.074	16.264.540
36) Belo Horizonte – Imperatriz	372	615	987	2.140.305
37) Belo Horizonte – Maceió	230	132	362	683.999
38) Belo Horizonte – Aracaju	331	264	595	962.353
39) Belo Horizonte – Vitória da Conquista	10.605	4.251	14.856	12.832.612
40) Belo Horizonte – Salgueiro	19	28	47	89.713

segue

Continuação

LIGAÇÃO	MOVIMENTO			PASSAGEIROS.Km TRANSPORTADOS
	IDA	VOLTA	TOTAL	
41) Belo Horizonte — Petrolina	77	85	162	268.774
42) Belo Horizonte — Maceió	132	230	362	683.130
43) Belo Horizonte — Aracaju	331	264	595	966.815
44) Vitória — Salvador	12.362	12.214	24.576	30.535.680
45) Teófilo Otoni — Recife	4	46	50	85.340
46) Governador Valadares — Recife	19	51	70	129.472
47) Teófilo Otoni — Maceió	1	24	25	35.572
48) Governador Valadares — Maceió	8	17	25	39.142
49) Teófilo Otoni — Aracaju	4	12	16	18.571
50) Governador Valadares — Aracaju	15	33	48	62.568
51) Teófilo Otoni — Vitória da Conquista	5.642	5.571	11.213	4.471.744
52) Teófilo Otoni — Salvador	1.714	1.358	3.072	2.809.036
53) Governador Valadares — Salvador	4.796	5.017	9.813	10.358.602
CENTRO-OESTE				
01) Rio de Janeiro — Goiânia	15.243	15.339	30.582	40.374.356
02) Rio de Janeiro — Campo Grande	19.131	20.479	39.610	57.680.082
03) São Paulo — Cuiabá	30.421	30.995	61.416	105.310.015
04) São Paulo — Campo Grande	94.021	99.333	193.354	199.579.998
05) São Paulo — Dourados	39.656	38.442	78.098	79.050.795
06) São Paulo — Anápolis	17.534	21.137	38.671	38.114.137
07) São Paulo — Goiânia	79.431	82.890	162.321	149.806.050
08) Belo Horizonte — Cuiabá	7.788	5.796	13.584	21.733.041
09) Belo Horizonte — Goiânia	26.322	30.014	56.336	50.167.208
10) Presidente Prudente — Cuiabá	16.868	20.380	37.248	42.846.374
11) Presidente Prudente — Campo Grande	34.957	34.624	69.581	31.784.600
12) Presidente Prudente — Dourados	22.059	25.304	47.363	21.209.151
13) Campinas — Brasília	1.146	876	2.022	1.834.762
14) Campinas — Goiânia	6.189	5.804	11.993	10.009.357
15) Campinas — Anápolis	2.314	1.992	4.306	3.855.161
16) Uberlândia — Brasília	17.862	20.865	38.727	16.458.973
17) Uberlândia — Goiânia	67.348	65.740	133.088	47.206.313
18) Uberlândia — Cuiabá	3.212	3.049	6.261	6.696.765
19) Uberaba — Brasília	17.940	17.133	35.073	18.693.909
20) Uberaba — Goiânia	18.964	18.850	37.814	17.704.514
21) Patos de Minas — Brasília	30.431	27.714	58.145	25.985.500
22) Juiz de Fora — Brasília	9.064	9.163	18.227	18.287.149
23) São José do Rio Preto — Goiânia	25.525	26.678	52.203	26.801.020
SUL				
1) Rio de Janeiro — Foz do Iguaçu	7.887	6.629	14.516	21.721.742
2) Rio de Janeiro — Londrina	15.059	15.538	30.597	29.596.478
3) Rio de Janeiro — Florianópolis	18.163	16.656	34.819	39.940.874
4) São Paulo — Foz do Iguaçu	38.517	39.573	78.090	81.377.589
5) São Paulo — Londrina	165.575	169.325	334.900	180.511.100
6) São Paulo — Maringá	111.352	103.318	214.670	141.896.870
7) São Paulo — Pato Branco	3.170	3.699	6.869	5.782.324
8) São Paulo — Florianópolis	29.331	34.064	63.395	45.086.524
9) São Paulo — Joinville	16.679	16.683	33.362	17.765.265
10) São Paulo — Blumenau	15.259	16.774	32.033	21.106.543
11) São Paulo — Lages	7.050	7.873	14.923	11.350.433
12) São Paulo — Joaçaba	9.165	8.450	17.615	11.211.947
13) São Paulo — Erechim	2.020	2.253	4.273	4.052.085
14) São Paulo — Passo Fundo	6.111	7.112	13.223	12.614.742
15) Presidente Prudente — Londrina	22.485	19.123	41.608	7.601.781
16) Presidente Prudente — Maringá	45.819	45.199	91.018	25.421.327
17) São José do Rio Preto — Londrina	7.744	5.273	13.017	5.094.853
18) Campinas — Londrina	30.592	28.586	59.178	31.967.955

NORTE/NORDESTE

LIGAÇÃO	MOVIMENTO			PASSAGEIROS.Km TRANSPORTADOS
	IDA	VOLTA	TOTAL	
1) Belém – São Luís	17.926	19.579	37.505	30.199.026
2) Belém – Imperatriz	13.964	13.259	27.223	16.009.846
3) Belém – Teresina	8.098	7.989	16.087	15.124.997
4) Belém – Juazeiro do Norte	381	373	754	1.149.020
5) Belém – Campina Grande	272	256	528	1.078.704
6) Belém – Caruaru	261	247	508	1.128.369

Movimento de Entrada e Saída nas Capitais e Centros de Importância Regional

Capitais

LOCALIDADE	MOVIMENTO		
	ENTRADA	SAÍDA	TOTAL
São Paulo	6.364.957	6.395.945	12.760.902
Rio de Janeiro	4.143.300	4.097.849	8.241.149
Brasília	1.443.132	1.513.156	2.946.288
Curitiba	1.370.020	1.397.765	2.767.785
Belo Horizonte	1.114.191	1.100.906	2.215.097
Recife	1.102.458	1.104.178	2.206.636
Goiânia	619.493	651.536	1.271.029
Porto Alegre	565.381	585.810	1.151.191
Vitória	512.507	599.128	1.071.635
João Pessoa	512.330	532.701	1.045.031
Salvador	494.747	499.815	994.562
Teresina	417.025	437.908	854.933
Fortaleza	388.036	426.319	814.355
Maceió	333.225	359.904	693.129
Florianópolis	323.124	348.340	671.464
Natal	273.960	282.354	556.314
Aracaju	258.107	276.567	534.674
Belém	124.648	129.521	254.169
São Luís	118.508	123.375	241.883
Cuiabá	113.308	124.061	237.369
Porto Velho	61.700	71.702	133.402
Manaus	21.596	25.997	47.593
Rio Branco	6.731	6.932	13.663
Boa Vista	1.179	1.245	2.424

Centros de Importância Regional

LOCALIDADE	MOVIMENTO		
	ENTRADA	SAÍDA	TOTAL
Anápolis	225.764	245.161	470.925
Arcoverde	77.740	77.962	155.702
Barbacena	68.568	67.493	136.061
Barra Mansa	323.213	344.940	668.153
Blumenau	98.171	101.693	199.864
Cachoeiro do Itapemirim	117.535	126.950	244.485
Cajazeiras	34.194	34.699	68.893
Campina Grande	211.225	218.084	429.309
Campinas	531.610	470.019	1.001.629
Campo Grande	172.635	181.645	354.280
Caruaru	70.680	78.363	149.043
Chapecó	177.857	194.069	371.926
Colatina	82.319	84.758	167.077
Crato	55.732	63.258	118.990
Dourados	83.592	94.365	117.957
Erexim	97.120	112.056	209.176
Foz do Iguaçu	289.315	327.921	617.236
Garanhuns	72.944	83.946	156.890
Governador Valadares	109.092	108.550	217.642
Guarabira	40.978	39.138	80.116
Imperatriz	65.706	74.644	140.350
Itajubá	153.348	166.754	320.102
Joaçaba	68.645	59.018	127.663
Joinville	234.501	242.428	476.929
Juazeiro do Norte	89.370	100.595	189.965
Juiz de Fora	731.693	738.545	1.470.238
Lages	114.551	121.812	236.363
Londrina	464.999	480.945	945.944
Maringá	244.669	228.292	472.961
Mossoró	74.546	83.427	157.973
Muriaé	107.268	100.855	208.123
Passo Fundo	62.804	63.092	125.896
Pato Branco	162.288	148.667	310.955
Patos	31.131	32.742	63.873
Patos de Minas	29.801	38.800	68.601
Paulo Afonso	151.244	145.727	296.971
Petrolina	1.322.799	1.247.576	2.570.375
Pouso Alegre	236.856	236.501	473.357
Presidente Prudente	444.847	480.308	925.155
Salgueiro	24.204	23.975	48.179
São José do Rio Preto	232.683	268.376	501.059
São José dos Campos	186.405	188.302	374.707
Teófilo Otoni	104.542	93.781	198.323
Tubarão	138.704	147.242	285.946
Uberaba	314.417	326.476	640.893
Uberlândia	377.754	376.403	754.157
Vitória da Conquista	123.502	106.819	230.321
Volta Redonda	116.584	127.760	244.344

Passageiros Transportados por Empresa

CLAS.	NÚM	NOME DA EMPRESA	PASSAGEIROS TRANSPORTADOS
001	005	Viação Cometa S.A.	3.979.298
002	074	Joalina Transportes Ltda.	2.434.218
003	015	Viação Itapemirim S.A.	2.341.638
004	071	Viação Garcia Ltda.	2.179.147
005	023	Empresa de Ônibus Nossa Senhora da Penha S.A.	2.174.409
006	194	Viação Águia Branca S.A.	2.045.629
007	238	Empresa de Transportes Andorinha S.A.	1.661.968
008	206	Empresa Princesa do Norte S.A.	1.636.539
009	127	Cia. São Geraldo de Viação	1.514.432
010	033	Viação Anapolina Ltda.	1.476.427
011	183	Viação São Bento S.A.	1.313.625
012	310	Irmãos Guerber e Cia.	1.267.642
013	092	Viação Progresso e Turismo Ltda.	1.242.501
014	025	União Transporte Interestadual de Luxo S.A. – UTIL	1.226.285
015	060	Reunidas S.A. – Transportes Coletivos	1.213.938
016	207	Viação Nasser S.A. – Transporte, Turismo e Venda de Passagens	1.122.122
017	250	Viação Santa Cruz S.A.	1.073.131
018	305	Nacional Expresso S.A.	1.067.092
019	003	Viação Cidade do Aço S.A.	961.080
020	133	Viação Motta Ltda.	923.860
021	165	Unesul de Transportes Ltda.	922.471
022	232	Viação Nossa Senhora de Lourdes Ltda.	899.184
023	034	Viação Aragarina Ltda.	846.619
024	091	Única Auto Ônibus S.A.	783.340
025	004	Expresso Brasileiro de Viação Ltda.	747.813
026	052	Pluma Conforto e Turismo S.A.	703.193
027	013	Rio Ita Ltda.	701.626
028	055	Auto Viação Bragança Ltda.	680.326
029	298	Oswaldo Mendes de Oliveira (Empresa Dois Irmãos)	665.651
030	312	Real Alagoas de Viação Ltda.	637.200
031	028	Empresa Auto Viação Progresso S.A.	614.771
032	258	Expresso Gardênia Ltda.	600.226
033	262	Viação São Raphael Ltda.	589.003
034	065	Bonfim – Empresa Senhor do Bonfim Ltda.	569.158
035	272	Viação Pretti Ltda.	553.126
036	249	Empresa Gontijo de Transportes Ltda.	551.597
037	209	Transcol – Transporte Coletivo Uberlândia Ltda.	543.770
038	045	Empresa Auto Viação Catarinense S.A.	543.376
039	046	Empresa Santo Anjo da Guarda Ltda.	539.910
040	205	Cattani S.A. – Transportes e Turismo	534.256
041	139	Expresso Timbira Ltda.	527.139
042	049	Real Expresso Ltda.	509.528
043	048	Empresa União de Transportes Ltda.	488.947
044	014	Citran – Comércio, Indústria e Transporte Ltda.	488.686
045	067	Viação Sampaio S.A.	480.826
046	058	Auto Viação Cambuí Ltda.	470.737
047	278	Viação Auto Aparecida Ltda.	467.206

Continuação

CLAS.	NÚM	NOME DA EMPRESA	PASSAGEIROS TRANSPORTADOS
048	103	Impala Auto Ônibus S.A.	450.600
049	279	Expresso São João — São Paulo Viação Ltda.	446.968
050	035	Auto Viação São Cristóvão S.A.	431.637
051	009	Irmãos Paula Joca S.A Transporte e Turismo	421.350
052	294	Empresa Dalmoneck Ltda.	405.152
053	076	Transcolin — Transporte Coletivo Interestadual Ltda.	399.622
054	259	Viação Pássaro Azul Ltda.	391.399
055	036	Empresa Viação Bonfim S.A.	382.284
056	214	Empresa Autoviária São Sebastião Ltda.	274.602
057	164	Viação Águia Branca Ltda.	360.437
058	231	Rápido Serrano Viação Ltda.	359.044
059	125	Expresso Princesa dos Campos S.A.	350.938
060	224	Rápido D'Oeste S.A.	331.427
061	213	Natur Nápoles — Transportes e Turismo Ltda.	321.672
062	026	Auto Viação Natividade Ltda.	321.655
063	030	Empresa Unida Mansur e Filhos Ltda.	301.913
064	001	Viação Salutaris e Turismo S.A.	293.821
065	016	Empresa de Ônibus Pássaro Marron S.A.	292.401
066	184	Transul — Transportes Coletivos Ltda.	292.070
067	070	Transbrasiliana Transportes e Turismo Ltda.	278.765
068	273	Transpen — Transporte Coletivo e Encomendas Ltda.	278.029
069	201	Victorio Gunnor Nystrom	259.908
070	202	Cooperativa Obrera Transporte Urbano Artigas (COTUA)	256.090
071	018	Viação Resendense Ltda.	254.008
072	244	Viação Carreira Ltda.	248.024
073	037	Empresa Viação Boa Vista Ltda.	243.423
074	236	Antônio Correa & Filhos (Empresa São José)	235.345
075	199	Expresso da Mantiqueira Ltda.	234.858
076	094	Riviera Transportes e Turismo Ltda.	234.296
077	260	Expresso Maringá S.A.	233.494
078	198	Expresso São Luiz Ltda.	229.602
079	217	Pensatur — Penedo S.A. Turismo, Transportes, Indústria e Comércio	225.319
080	311	Auto Viação União Ltda.	223.743
081	130	Viação Nordeste Ltda.	219.536
082	208	Viação Rio Grande Ltda.	218.281
083	110	Empresa Nossa Senhora de Aparecida Ltda.	205.155
084	007	Viação Brasília Transportes e Turismo Ltda.	198.089
085	162	Adamastor de Oliveira (Expresso Caxias)	197.289
086	107	Auto Viação 1001 S.A.	196.546
087	256	Expresso Aliança de Viação Ltda.	194.141
088	246	Expresso Itamarati Ltda.	193.343
089	226	Viação Paraná Ltda.	189.515
090	266	Empresa Silva de Transportes S.A.	187.350
091	122	Expresso Vera Cruz Ltda.	179.213
092	270	Expresso Birigui Ltda.	177.756
093	098	Colitur — Transportes Rodoviários Ltda.	176.828
094	218	Viação Alteza Ltda.	176.337
095	158	Empresa Hélios de Transportes Ltda.	172.890
096	280	Expresso Nossa Senhora de Fátima Ltda.	168.329
097	038	Viação Gaiivota S.A.	167.399
098	233	Empresas Reunidas Paulista de Transportes Ltda.	165.601
099	123	Viação Goiânia Ltda.	163.661
100	227	Viação Padre Bernardo Ltda.	159.407
101	171	Empresa Real Santa Luzia Ltda.	158.602
102	287	J. F. Garcia (Viação Transouro)	157.697
103	308	Irmãos Rafagnin Ltda.	155.512
104	187	Empresa Santo Antônio Ltda.	149.523

CLAS.	NÚM	NOME DA EMPRESA	PASSAGEIROS TRANSPORTADOS
105	248	Empresa de Auto Ônibus Santa Rita Ltda.	148.013
106	245	Viação Paranapanema Ltda.	144.516
107	083	Empresa Viação Bonfinense Ltda.	143.758
108	204	Raimundo Florêncio Monteiro & Cia. Ltda. (Empresa Florêncio)	139.988
109	314	Empresa Luso Brasileira Ltda.	137.354
110	168	Santa Isabel, Transporte e Turismo Ltda.	132.609
111	072	Rápido Yguazu S.A. de Transportes y Turismo	129.663
112	195	Viação Pernambucana S.A.	122.134
113	069	Empresa Nossa Senhora de Fátima Ltda.	120.122
114	210	Empresa Nossa Senhora dos Remédios Ltda.	114.777
115	081	Viação São Luiz Ltda.	114.320
116	163	Nuestra Señora de la Assuncion S.R.L.	112.758
117	179	Viação Princesa do Seridó Ltda.	112.452
118	054	Viação Teresópolis e Turismo Ltda.	107.757
119	078	Viação Normandy do Triângulo Ltda.	107.326
120	267	Empresa Nossa Senhora da Salete Ltda.	106.230
121	090	Crezo José Pereira & Cia. Ltda. (Expresso Araguari)	104.852
122	289	Viação Santa Rosa Ltda.	102.357
123	196	Expresso Brasileiro Rio Tinto Ltda.	101.819
124	261	José Orrico & Cia. Ltda.	101.774
125	032	Empresa Brasil S.A. Transporte e Turismo	100.038
126	102	Rápido Mossoró Ltda.	99.453
127	170	Erntam – Empresa de Transportes Macaubense Ltda.	99.115
128	118	Empresa de Transportes São Luiz Ltda.	95.432
129	119	Viação Campo Belo Ltda.	93.915
130	043	Lourival José da Silva (Auto Viação Princesa do Agreste)	93.859
131	295	Transportadora Galiotto S.A.	92.156
132	050	Empresa de Transporte Santa Terezinha Ltda.	91.909
133	061	Vieira e Cia. Ltda. (Empresa São Cristóvão)	91.598
134	017	Auto Viação Realeza Ltda.	91.131
135	276	Auto Viação Pedra Bela Ltda.	90.557
136	095	Transportes Única Petrópolis S.A.	90.504
137	274	Viação Santa Maria Ltda.	90.497
138	200	Viação Alto Paraiso Ltda.	85.502
139	143	Empresa Viação Brasil Ltda.	83.352
140	269	Auto Viação Andradas Ltda.	79.748
141	303	Mário José de Souza & Cia. Ltda.	79.652
142	084	Viação Novo Horizonte Ltda.	78.172
143	112	Expresso Ipu-Brasília S.A.	77.612
144	237	Viação São Cristóvão Ltda. (MG)	70.282
145	114	Viação São Cristóvão Ltda. (SP)	66.502
146	012	Transportadora Auto Viação Interestadual Ltda. (TAVIL)	65.628
147	113	Expresso São João Ltda.	64.443
148	135	Viação Nacional S.A.	64.226
149	285	Ludovino Melchior Gonçalves (Expresso Gonçalves)	62.601
150	087	Rápido Marajó Ltda.	61.842
151	288	Viação São. Geraldo Ltda.	61.189
152	219	José de Araujo Chaves (Expresso Livramento)	59.585
153	271	Empresa de Transportes da Serra Ltda.	57.941
154	101	Rápido Federal Viação Ltda.	54.781
155	137	Auto Viação Horizonte S.A.	53.837
156	193	Viação Planalto de Campina Grande Ltda.	48.892
157	282	Cordeiro, Transporte e Turismo Ltda.	48.454
158	044	Centauro Transportes Rodoviários e Turismo S.A.	48.342
159	299	Viação São Cristóvão Ltda. (RJ)	48.020
160	042	Viação Varzealegrense S.A.	47.705

Continuação

CLAS.	NÚM	NOME DA EMPRESA	PASSAGEIROS TRANSPORTADOS
161	134	José Dias Vieira (Viação Uberlândia)	46.765
162	239	Expresso Maia Ltda.	46.156
163	047	Transporte Turismo Ltda. – TTL	45.704
164	109	Expresso Real Cariense Ltda.	45.474
165	006	Expresso São Bento Ltda.	45.129
166	215	Pedro Gomes de Oliveira (Empresa Estrela Dalva)	44.739
167	301	Rápido São Francisco Ltda.	41.051
168	117	Viação Mar de Espanha Ltda.	39.546
169	188	Hardman Cavalcante e Pinto (Empresa Viação Patoense)	39.172
170	116	Viação João Teotônio Ltda.	38.716
171	275	Antonio José Mendes (Coletivos A. J. Mendes)	37.234
172	225	Tavares & Tavares	35.755
173	223	A. Cândido e Cia. Ltda. (Expresso Nacional de Luxo)	29.748
174	284	Viação Januária Ltda.	29.694
175	286	Viação Marapé Turismo e Transporte Ltda.	29.269
176	111	Organizacion Nacional de Autobuses S.A. (ONDA S.A.)	27.773
177	230	Empresa Viação Batalhão Ltda.	26.852
178	222	Rodoviário e Turismo São José Ltda.	25.912
179	228	Miguel Leal & Cia. Ltda. (Empresa Miguel Leal)	23.881
180	177	Turismo Mageli Ltda.	22.928
181	319	Viação Rondônia Ltda.	22.912
182	313	Real Transporte e Turismo Ltda.	22.666
183	096	Gustavo Amorim da Costa (Expresso Paraibano)	22.127
184	306	Comércio e Transporte Boa Esperança Ltda.	21.616
185	057	Expresso de Luxo Salvador S.A.	20.792
186	300	Expresso Nordeste Ltda.	20.496
187	155	Antonio Dionísio Alves	19.177
188	235	Freitas, Filhos e Cia. Ltda. (Viação Souza)	18.852
189	315	Expresso Vale do Jaguaribe Ltda.	18.485
190	175	João Loiola Feijão (Viação Eclética)	16.763
191	281	José Bento da Silva – Transportes	15.467
192	293	Viazul Transportes Rodoviários Ltda.	15.368
193	296	Cândido Inácio da Silva (Empresa Árvores Verdes)	12.718
194	277	Transrápido São Francisco Ltda.	11.623
195	304	Transbrásíia – Transportes Rodoviários de Passageiros Ltda.	10.842
196	173	Expresso General Urquiza S.R.L.	9.939
197	307	Ajuricaba Soares do Rego (Auto Transporte Bonitão)	7.410
198	041	Empresa Autoviária Senhor do Bonfim Ltda.	6.794
199	180	J. Andrade, Irmão e Cia. Ltda. (Viação Rio Negro)	6.208
200	318	Diomar Gregório Nunez Pereira (Empresa Nunez)	6.106
201	166	Expresso Americano S.A.	5.941
202	317	Imperial Expresso Ltda.	5.661
203	292	Viação Ouro e Prata S.A.	3.931
204	291	Ralf Singer (Expresso Singer)	3.260
205	302	Soltur – Solimões, Transportes e Turismo Ltda.	2.525
206	059	Viação Estrela Ltda.	1.768
207	290	Empresa de Transporte Lima Ltda.	1.613
208	297	Irmãos Nunes Ltda.	361

Passageiros-Km Transportados por Empresa

CLAS.	NUM.	NOME DA EMPRESA	PASSAGEIROS.Km TRANSPORTADOS
001	015	Viação Itapemirim S.A.	2.868.028.849
002	005	Viação Cometa S.A.	1.509.947.454
003	127	Cia. São Geraldo de Viação	1.378.051.292
004	023	Empresa de Ônibus Nossa Senhora da Penha S.A.	1.124.051.122
005	071	Viação Garcia Ltda.	738.372.387
006	052	Pluma Conforto e Turismo S.A.	500.376.501
007	110	Empresa Nossa Senhora de Aparecida Ltda.	498.758.966
008	305	Nacional Expresso S.A.	463.885.813
009	238	Empresa de Transportes Andorinha S.A.	451.672.670
010	133	Viação Motta Ltda.	418.008.480
011	025	União Transporte Interestadual de Luxo S.A.—UTIL	390.355.086
012	049	Real Expresso Ltda.	385.071.310
013	091	Única Auto Ônibus S.A.	340.752.900
014	004	Expresso Brasileiro de Viação Ltda.	325.298.655
015	070	Transbrasileira Transporte e Turismo Ltda.	321.977.312
016	076	Transcolin — Transporte Coletivo Interestadual Ltda.	321.546.477
017	217	Pensatur — Penedo S.A. Turismo, Transportes, Indústria e Comércio	307.089.542
018	001	Viação Salutaris e Turismo S.A.	282.390.947
019	103	Impala Auto Ônibus S.A.	274.854.259
020	009	Irmãos Paula Joca S.A. Transportes e Turismo	251.184.085
021	083	Empresa Viação Bonfinense Ltda.	233.118.040
022	007	Viação Brasília Transporte e Turismo Ltda.	199.743.056
023	170	Emtram — Empresa de Transportes Macaubense Ltda.	197.063.191
024	194	Viação Águia Branca S.A.	192.149.442
025	014	Citran — Comércio, Indústria e Transportes Ltda.	188.091.949
026	249	Empresa Gontijo de Transportes Ltda.	180.683.011
027	065	Bonfim — Empresa Senhor do Bonfim Ltda.	180.668.604
028	060	Reunidas S.A. — Transportes Coletivos	175.896.170
029	139	Expresso Timbira Ltda.	169.873.788
030	034	Viação Aragarina Ltda.	157.942.149
031	198	Expresso São Luiz Ltda.	151.783.412
032	165	Unesul de Transportes Ltda.	147.412.106
033	084	Viação Novo Horizonte Ltda.	129.664.892
034	042	Viação Varzealegrense S.A.	126.933.655
035	109	Expresso Real Caririense Ltda.	120.242.350
036	250	Viação Santa Cruz S.A.	119.580.473
037	028	Empresa Auto Viação Progresso S.A.	119.400.435
038	183	Viação São Bento S.A.	118.171.467
039	312	Real Alagoas de Viação Ltda.	114.233.888
040	206	Empresa Princesa do Norte S.A.	112.595.434
041	046	Empresa Santo Anjo da Guarda Ltda.	112.052.962
042	035	Auto Viação São Cristóvão S.A.	111.878.760
043	135	Viação Nacional S.A.	111.809.847
044	067	Viação Sampaio S.A.	105.867.442
045	033	Viação Anapolina Ltda.	104.663.899
046	045	Empresa Auto Viação Catarinense S.A.	103.532.019
047	116	Viação João Teotônio Ltda.	103.170.828
048	207	Viação Nasser S.A. — Transporte, Turismo e Venda de Passagens	97.329.859

Continuação

CLAS.	NUM.	NOME DA EMPRESA	PASSAGEIROS.Km TRANSPORTADOS
049	112	Expresso Ipu-Brasília S.A.	96.464.036
050	069	Empresa Nossa Senhora de Fátima Ltda.	94.423.599
051	107	Auto Viação 1001 S.A.	88.052.608
052	092	Viação Progresso e Turismo Ltda.	84.693.666
053	043	Lourival José da Silva (Auto Viação Princesa do Agreste)	84.567.067
054	122	Expresso Vera Cruz Ltda.	80.839.639
055	078	Viação Normandy do Triângulo Ltda.	80.676.113
056	030	Empresa Unida Mansur & Filhos Ltda.	80.636.042
057	130	Viação Nordeste Ltda.	77.286.061
058	018	Viação Resendense Ltda.	76.709.084
059	094	Riviera Transportes e Turismo Ltda.	74.296.017
060	213	Natur Nápoles – Transportes e Turismo Ltda.	72.868.332
061	003	Viação Cidade do Aço S.A.	72.318.121
062	087	Rápido Marajó Ltda.	71.916.305
063	184	Transul Transportes Coletivos Ltda.	67.980.074
064	193	Viação Planalto de Campina Grande Ltda.	67.263.923
065	013	Rio Ita Ltda.	64.224.733
066	055	Auto Viação Bragança Ltda.	62.641.737
067	026	Auto Viação Natividade Ltda.	60.862.688
068	044	Centauro Transportes Rodoviários e Turismo S.A.	60.759.503
069	273	Transpen – Transporte Coletivo e Encomendas Ltda.	57.058.503
070	200	Viação Alto Paraíso Ltda.	56.740.629
071	256	Expresso Aliança de Viação Ltda.	53.677.300
072	101	Rápido Federal Viação Ltda.	51.579.341
073	036	Empresa Viação Bonfim S.A.	46.371.049
074	047	Transporte Turismo Ltda. – TTL	46.289.097
075	258	Expresso Gardênia Ltda.	46.242.890
076	158	Empresa Hélios de Transportes Ltda.	45.869.322
077	118	Empresa de Transportes São Luiz Ltda.	45.439.647
078	214	Empresa Autoviária São Sebastião Ltda.	44.999.344
079	260	Expresso Maringá S.A.	43.103.676
080	164	Viação Águia Branca Ltda.	43.041.927
081	119	Viação Campo Belo Ltda.	38.570.942
082	204	Raimundo Florêncio Monteiro & Cia. Ltda. (Empresa Florêncio)	37.909.701
083	233	Empresas Reunidas Paulista de Transportes Ltda.	37.200.443
084	032	Empresa Brasil S.A. Transporte e Turismo	36.628.320
085	306	Comércio e Transporte Boa Esperança Ltda.	34.743.758
086	266	Empresa Silva de Transportes S.A.	34.209.734
087	123	Viação Goiânia Ltda.	33.817.131
080	114	Viação São Cristóvão Ltda. (SP)	33.578.614
089	074	Joalina Transportes Ltda.	32.841.669
090	187	Empresa Santo Antônio Ltda.	32.786.464
091	061	Vieira e Cia. Ltda. (Empresa São Cristóvão)	31.988.039
092	038	Viação Gaivota S.A.	31.733.811
093	270	Expresso Birigui Ltda.	31.447.148
094	246	Expresso Itamarati Ltda.	30.716.433
095	050	Empresa de Transporte Santa Terezinha Ltda.	30.274.610
096	232	Viação Nossa Senhora de Lourdes Ltda.	30.179.114
097	262	Viação São Raphael Ltda.	28.952.311
098	125	Expresso Princesa dos Campos S.A.	28.453.786
099	199	Expresso da Mantiqueira Ltda.	28.088.577
100	313	Real Transporte e Turismo Ltda.	27.607.084
101	278	Viação Auto Aparecida Ltda.	27.589.982
102	095	Transportes Única Petrópolis S.A.	26.914.632
103	195	Viação Pernambucana S.A.	26.004.882
104	058	Auto Viação Cambuí Ltda.	25.635.971
105	037	Empresa Viação Boa Vista Ltda.	25.318.973
106	137	Auto Viação Horizonte S.A.	24.758.849

CLAS.	NUM.	NOME DA EMPRESA	PASSAGEIROS.Km TRANSPORTADOS
107	224	Rápido D'Oeste S.A.	24.309.081
108	016	Empresa de Ônibus Pássaro Marron S.A.	22.636.916
109	102	Rápido Mossoró Ltda.	20.999.682
110	205	Cattani S.A. — Transportes e Turismo	20.667.878
111	300	Expresso Nordeste Ltda.	20.443.053
112	168	Santa Isabel, Transportes e Turismo Ltda.	18.815.383
113	179	Viação Princesa do Seridó Ltda.	16.610.362
114	173	Expresso General Urquiza SRL	15.881.524
115	012	Transportadora Auto Viação Interestadual Ltda. (TAVIL)	15.515.738
116	310	Irmãos Guerber e Cia.	15.465.232
117	225	Tavares & Tavares	15.280.022
118	134	José Dias Vieira (Viação Uberlândia)	15.181.098
119	162	Adamastor de Oliveira (Expresso Caxias)	14.698.030
120	227	Viação Padre Bernardo Ltda.	14.193.478
121	209	Transcol — Transporte Coletivo Uberlândia Ltda.	13.966.965
122	111	Organización Nacional de Autobuses S.A. (ONDA S.A.)	13.737.982
123	048	Empresa União de Transportes Ltda.	13.307.819
124	041	Empresa Autoviária Senhor do Bonfim Ltda.	13.186.805
125	244	Viação Carreira Ltda.	12.041.788
126	057	Expresso de Luxo Salvador S.A.	11.968.101
127	314	Empresa Luso Brasileira Ltda.	11.775.596
128	267	Empresa Nossa Senhora da Salete Ltda.	11.459.239
129	017	Auto Viação Realeza Ltda.	10.672.186
130	208	Viação Rio Grande Ltda.	10.627.561
131	272	Viação Pretti Ltda.	10.119.047
132	295	Transportadora Galiotto S.A.	10.058.923
133	166	Expresso Americano S.A.	9.817.055
134	072	Rápido Yguazu S.A. de Transportes y Turismo	9.524.202
135	245	Viação Paranapanema Ltda.	9.380.907
136	218	Viação Alteza Ltda.	9.327.547
137	210	Empresa Nossa Senhora dos Remédios Ltda.	9.253.617
138	239	Expresso Maia Ltda.	8.923.754
139	279	Expresso São João — São Paulo Viação Ltda.	8.593.412
140	259	Viação Pássaro Azul Ltda.	8.515.256
141	293	Viazul Transportes Rodoviários Ltda.	8.480.221
142	215	Pedro Gomes de Oliveira (Empresa Estrela Dalva)	8.063.241
143	261	José Orrico & Cia. Ltda.	7.729.814
144	219	José de Araujo Chaves (Expresso Livramento)	7.522.907
145	236	Antônio Correa & Filhos (Empresa São José)	7.309.180
146	090	Crezo José Pereira & Cia. Ltda. (Expresso Araguari)	7.308.058
147	319	Viação Rondônia Ltda.	6.966.492
148	098	Colitur — Transportes Rodoviários Ltda.	6.941.347
149	289	Viação Santa Rosa Ltda.	6.527.418
150	226	Viação Paraná Ltda.	6.511.504
151	248	Empresa de Auto Ônibus Santa Rita Ltda.	6.510.408
152	177	Turismo Mageli Ltda.	6.473.212
153	231	Rápido Serrano Viação Ltda.	6.430.432
154	188	Hardman Cavalcante e Pinto (Empresa Viação Patoense)	6.187.180
155	228	Miguel Leal & Cia. Ltda. (Empresa Miguel Leal)	6.069.891
156	298	Oswaldo Mendes de Oliveira (Empresa Dois Irmãos)	5.800.019
157	113	Expresso São João Ltda.	5.753.886
158	315	Expresso Vale do Jaguaribe Ltda.	5.620.761
159	304	Transbrásilia Transportes Rodoviários de Passageiros Ltda.	5.247.064
160	054	Viação Teresópolis e Turismo Ltda.	5.182.668
161	317	Imperial Expresso Ltda.	5.063.783
162	096	Gustavo Amorim da Costa (Expresso Paraibano)	4.838.998
163	303	Mário José de Souza & Cia. Ltda.	4.558.482
164	006	Expresso São Bento Ltda.	4.300.005

Continuação

CLAS.	NUM.	NOME DA EMPRESA	PASSAGEIROS.Km TRANSPORTADOS
165	294	Empresa Dalmoneck Ltda.	4.254.096
166	280	Expresso Nossa Senhora de Fátima Ltda.	4.073.488
167	117	Viação Mar de Espanha Ltda.	3.959.419
168	285	Ludovino Melchior Gonçalves (Expresso Gonçalves)	3.689.591
169	180	J. Andrade, Irmão e Cia. Ltda. (Viação Rio Negro)	3.620.505
170	230	Empresa Viação Batalhão Ltda.	3.536.765
171	223	A. Cândido e Cia. Ltda. (Expresso Nacional de Luxo)	3.455.530
172	171	Empresa Real Santa Luzia Ltda.	3.209.240
173	284	Viação Januária Ltda.	3.106.880
174	276	Auto Viação Pedra Bela Ltda.	3.074.547
175	196	Expresso Brasileiro Rio Tinto Ltda.	3.069.681
176	274	Viação Santa Maria Ltda.	2.826.023
177	222	Rodoviário e Turismo São José Ltda.	2.696.614
178	235	Freitas, Filhos e Cia. Ltda. (Viação Souza)	2.559.002
179	271	Empresa de Transporte da Serra Ltda.	2.336.746
180	275	Antonio José Mendes (Coletivos A. J. Mendes)	2.213.968
181	302	Soltur – Solimões, Transportes e Turismo Ltda.	1.953.658
182	081	Viação São Luiz Ltda.	1.911.487
183	143	Empresa Viação Brasil Ltda.	1.876.467
184	237	Viação São Cristóvão Ltda. (MG)	1.825.530
185	301	Rápido São Francisco Ltda.	1.524.134
186	307	Ajuricaba Soares do Rego (Auto Transporte Bonitão)	1.412.184
187	287	J. F. Garcia (Viação Transouro)	1.403.503
188	269	Auto Viação Andradas Ltda.	1.351.694
189	292	Viação Ouro e Prata S.A.	1.242.769
190	175	João Loiola Feijão (Viação Eclética)	1.143.236
191	288	Viação São Geraldo Ltda.	1.114.608
192	286	Viação Marapé Turismo e Transporte Ltda.	1.109.954
193	311	Auto Viação União Ltda.	1.073.966
194	308	Irmãos Rafagnin Ltda.	1.057.481
195	296	Cândido Inácio da Silva (Empresa Árvores Verdes)	1.044.198
196	201	Victorio Gunnor Nystrom	1.039.632
197	202	Cooperativa Obrera Transporte Urbano Artigas (COTUA)	1.024.360
198	059	Viação Estrela Ltda.	986.616
199	299	Viação São Cristóvão Ltda. (RJ)	984.861
200	291	Ralf Singer (Expresso Singer)	984.729
201	163	Nuestra Señora da La Assunción S.R.L.	945.941
202	155	Antonio Dionísio Alves	847.126
203	282	Cordeiro, Transporte e Turismo Ltda.	710.781
204	277	Transrápido São Francisco Ltda.	408.669
205	318	Diomar Gregório Nunez Pereira (Empresa Nunez)	360.254
206	281	José Bento da Silva – Transportes	335.536
207	290	Empresa de Transporte Lima Ltda.	95.167
208	297	Irmãos Nunes Ltda.	21.299

Transporte Internacional de Passageiros Movimento Total Brasil/Argentina/Paraguai/Uruguai

Nº	LINHA	TIPO DE SERVIÇO	PREFIXO	EMPRESA	Nº DE VIAGENS	PASSAGEIROS.Km TRANSPORTADOS	MOVIMENTO		
							IDA	VOLTA	TOTAL
BRASIL – ARGENTINA									
01	Rio de Janeiro – Buenos Aires – V. Uruguiana	1	10-024	166	360	9.817.055	2.812	3.129	5.941
02	Rio de Janeiro – Buenos Aires – V. Uruguiana	1	10-009	52	1.578	79.581.901	23.679	26.467	50.146
03	Rio de Janeiro – Buenos Aires – V. Uruguiana	2	10-009-A	52	269	6.406.419	1.798	1.997	3.795
04	Rio de Janeiro – Buenos Aires – V. Uruguiana	1	10-025	173	406	15.881.524	4.857	5.082	9.939
05	Porto Alegre – Posadas – V. Porto Mauá	1	10-030	292	270	1.242.769	2.133	1.798	3.931
06	Porto Alegre – Posadas – V. Porto Mauá	1	10-036	291	277	984.729	1.573	1.687	3.260
TOTAIS							36.852	40.160	77.012
BRASIL – PARAGUAI									
01	Cataratas do Iguaçú – Assunção	1	09-016	163	727	231.934	3.688	4.069	7.757
02	Cataratas do Iguaçú – Assunção	1	09-018	52	734	575.963	7.247	12.016	19.263
03	Cataratas do Iguaçú – Assunção	1	09-020	72	356	239.110	3.469	4.528	7.997
04	São Paulo – Assunção	1	09-042	72	431	8.513.455	3.940	4.250	8.190
05	Foz do Iguaçú – Porto Pres. Stroessner	1	09-096	163	5.010	714.006	52.637	52.364	105.001
06	Foz do Iguaçú – Porto Pres. Stroessner	1	09-097	72	5.724	771.636	60.578	52.898	113.476
07	Foz do Iguaçú – Porto Pres. Stroessner	1	09-094	52	6.442	929.662	74.029	62.686	136.715

Continuação

Nº	LINHA	TIPO DE SERVIÇO	PREFIXO	EMPRESA	Nº DE VIAGENS	PASSAGEIROS.Km TRANSPORTADOS	MOVIMENTO			
							IDA	VOLTA	TOTAL	
08	Foz do Iguaçu — Porto Pres. Stroessner	1	09-095	308	6.606	1.057.481	87.885	67.627	155.512	
09	Rio de Janeiro — Assunción	1	09-041	52	1.328	34.592.035	13.496	15.178	28.674	
10	Porto Alegre — Assunción — V. Foz do Iguaçu	1	10-037	47	299	8.530.147	3.618	3.611	7.229	
TOTAIS							56.155.429	310.587	279.227	589.814
BRASIL — URUGUAI										
1	Porto Alegre — Montevideo — V. Chuí	2	10-004-A	47	617	10.167.273	10.318	10.246	20.564	
2	Quarai — Artigas	1	10-007	201	9.960	1.039.632	129.927	129.981	259.908	
3	Quarai — Artigas	1	10-011	202	10.080	1.024.360	128.008	128.082	256.090	
4	Bagé — Mello	1	10-034	318	212	360.254	2.905	3.201	6.106	
5	São Paulo — Montevideo — V. Chuí	1	10-004	47	522	27.591.677	9.126	8.785	17.911	
6	São Paulo — Montevideo — V. Chuí	1	10-010	111	608	13.737.982	13.423	14.350	27.773	
7	Bagé — Mello	1	10-035	290	181	95.167	572	1.041	1.613	
8	Bagé — Mello	1	10-038	297	104	21.299	147	214	361	
TOTAIS							54.037.644	294.426	295.900	590.326
TOTAL GERAL							224.107.470	641.865	615.287	1.257.152

Movimento de Passageiros nas Linhas Interestaduais e Internacionais

Nº	LINHA	TIPO DE SERVIÇO	PREFIXO	EMPRESA	Nº DE VIAGENS	PASSAGEIROS.Km TRANSPORTADOS	MOVIMENTO		
							IDA	VOLTA	TOTAL
1º DRF AMAZONAS									
01	Porto Velho (RO) – Humaitá (AM)	1	01-002	133	1.180	5.870.243	26.856	22.149	49.005
02	Porto Velho (RO) – Humaitá (AM)	1	01-003	238	1.154	4.888.024	20.587	20.574	41.161
03	Manaus (AM) – Porto Velho (RO)	1	01-004	133	1.159	15.559.322	9.653	9.103	18.756
04	Manaus (AM) – Porto Velho (RO)	1	01-005	238	1.259	21.689.316	15.436	11.846	27.282
05	Porto Velho (RO) – Rio Branco (AC)	1	01-001	319	842	6.966.492	11.397	11.515	22.912
06	Manaus (AM) – Boa Vista (RR)	1	01-006	302	78	1.953.658	1.256	1.269	2.525
TOTAIS							85.185	76.456	161.641
2º DRF PARÁ									
01	Belém (PA) – São Luís (MA)	1	02-001	070	1.706	34.176.620	21.757	22.643	44.400
02	Marabá (PA) – Imperatriz (MA)	1	02-003	070	1.538*	14.947.743	19.856	23.851	43.707
03	Belém (PA) – Imperatriz (MA)	1	02-002	070	797	10.247.208	8.355	11.279	19.634
04	Belém (PA) – Rio de Janeiro (RJ)	1	02-004	070	519	51.712.134	8.901	7.582	16.483
05	Belém (PA) – Recife (PE)	1	02-005	306	787	34.743.758	11.019	10.597	21.616
TOTAIS							69.888	75.952	145.840

Nº	LINHA	TIPO DE SERVIÇO	PREFIXO	EMPRESA	N.º DE VIAGENS	PASSAGEIROS.Km TRANSPORTADOS	MOVIMENTO		
							IDA	VOLTA	TOTAL
3º DRF CEARÁ									
01	Crato (CE) – São Paulo (SP) – V. Rio de Janeiro	1	03-A	042	828	58.604.378	12.787	9.512	22.299
02	Iguatu (CE) – São Paulo (SP) – V. Rio de Janeiro	1	03-B	042	794	68.329.276	16.153	9.253	25.406
03	Juazeiro do Norte (CE) – São Paulo (SP)	1	03-C	109	1.670	118.079.395	23.962	20.694	44.656
04	Juazeiro do Norte (CE) – São Paulo (SP)	2	03-C-1	109	80	2.162.955	471	347	818
05	Fortaleza (CE) – São Paulo (SP) – V. BR-116	1	03-D	015	1.811	159.235.927	26.745	25.066	51.811
06	Fortaleza (CE) – São Paulo (SP) – V. BR-116	2	03-D-1	015	236	9.601.301	1.545	1.579	3.124
07	Fortaleza (CE) – São Paulo (SP) – V. Rio de Janeiro	1	03-E	217	730	54.090.780	10.738	7.188	17.926
08	Fortaleza (CE) – Rio de Janeiro (RJ)	1	03-F	217	734	61.033.999	12.077	10.233	22.310
09	Fortaleza (CE) – Rio de Janeiro (RJ) – V. BR-116	1	03-G	015	2.606	180.074.428	39.148	27.722	66.870
10	Fortaleza (CE) – Rio de Janeiro (RJ) – V. BR-116	2	03-G-1	015	962	32.210.136	5.958	5.382	11.340
11	Juazeiro do Norte (CE) – Teresina (PI)	1	03-003	007	1.460	14.123.223	19.288	17.105	36.393
12	Fortaleza (CE) – Salgueiro (PE)	1	03-006	180	310	3.620.505	3.357	2.851	6.208
13	Fortaleza (CE) – Pau dos Ferros (RN)	1	03-008	315	182	638.215	1.151	725	1.876
14	Fortaleza (CE) – Parnaíba (PI)	1	03-040	137	2.438	23.978.749	29.977	22.304	52.281
15	Fortaleza (CE) – Parnaíba (PI) – V. Camocim	2	03-040-A	137	207	780.098	728	828	1.556
16	Fortaleza (CE) – Recife (PE) – V. BR-101	1	03-044	009	3.645	86.218.007	57.704	55.629	113.333
17	Fortaleza (CE) – Recife (PE) – V. BR-101	2	03-044-A	009	1.242	15.593.571	10.127	9.788	19.915
18	Fortaleza (CE) – São Luís (MA)	1	03-047	009	1.789	50.906.117	30.694	33.929	64.623
19	Fortaleza (CE) – Teresina (PI)	1	03-052	009	5.356	69.421.488	85.327	93.125	178.452
20	Fortaleza (CE) – Teresina (PI)	2	03-052-A	009	864	8.487.351	7.206	7.155	14.361

Nº	LINHA	TIPO DE SERVIÇO	PREFIXO	EMPRESA	Nº DE VIAGENS	PASSAGEIROS.Km TRANSPORTADOS	MOVIMENTO			
							IDA	VOLTA	TOTAL	
21	Juazeiro do Norte (CE) — Salgueiro (PE) — V. Milagres	1	03-057	007	2.294	5.065.573	29.235	28.268	57.503	
22	Juazeiro do Norte (CE) — Araripina (PE)	1	03-058	195	730	1.788.590	7.554	7.057	14.611	
23	Juazeiro do Norte (CE) — Juazeiro (BA) — V. Cruz de Malta	1	03-059	195	3.059	20.575.114	47.403	45.440	92.843	
24	Fortaleza (CE) — Mossoró (RN)	1	03-062	102	3.868	20.999.682	48.697	50.756	99.453	
25	Fortaleza (CE) — Campina Grande (PB)	1	03-044PR	009	854	17.203.558	12.080	11.887	23.967	
26	Fortaleza (CE) — Belém (PA)	1	03-082	139	1.055	46.879.926	17.097	15.965	33.062	
27	Fortaleza (CE) — Belém (PA)	1	03-083	112	918	35.160.147	12.908	11.645	24.553	
28	Fortaleza (CE) — Salvador (BA)	1	03-084	217	604	19.574.686	8.600	5.958	14.558	
29	Fortaleza (CE) — Salvador (BA)	1	03-085	007	529	22.277.332	8.607	7.961	16.568	
30	Fortaleza (CE) — Belém (PA)	2	03-082-A	139	157	2.309.087	953	591	1.544	
31	Fortaleza (CE) — Belém (PA)	1	03-083-A	112	109	1.901.953	640	607	1.247	
32	Fortaleza (CE) — Floriano (PI) — V. Icó	1	03-086	315	398	4.982.546	7.803	8.806	16.609	
33	Fortaleza (CE) — Campina Grande (PB)	1	03-044PR	009	423	3.043.024	3.081	3.290	6.371	
34	Juazeiro do Norte (CE) — Juazeiro (BA)	1	03-059PR	195	414	3.641.177	7.195	7.485	14.680	
35	Fortaleza (CE) — Brasília (DF)	1	03-H	112	342	30.828.070	5.792	4.826	10.618	
36	Ipu (CE) — Brasília (DF)	1	03-H-PR	112	302	17.414.985	2.922	2.815	5.737	
37	Fortaleza (CE) — São Luís (MA)	2	03-047-A	009	22	310.967	134	194	328	
TOTAIS						44.022	1.271.146.334	615.844	573.966	1.189.810

4º DRF PERNAMBUCO

01	Caruaru (PE) — São Paulo (SP) — V. Rio de Janeiro	1	04-A	015	826	45.848.359	10.404	7.659	18.063
02	Garanhuns (PE) — São Paulo (SP) — V. Paulo Afonso (BA)	1	04-B	110	1.151	71.666.991	15.582	11.942	27.524
03	Garanhuns (PE) — São Paulo (SP) — V. Rio de Janeiro	1	04-E	110	732	44.169.039	9.450	7.548	16.998

segue

Continuação

Nº	LINHA	TIPO DE SERVIÇO	PREFIXO	EMPRESA	Nº DE VIAGENS	PASSAGEIROS.Km TRANSPORTADOS	MOVIMENTO		
							IDA	VOLTA	TOTAL
04	Recife (PE) – Rio de Janeiro (RJ)	1	04-L	127	1.600	85.385.126	20.328	15.736	36.064
05	Recife (PE) – Rio de Janeiro (RJ)	3	04-L-AR	127	715	15.633.262	3.571	3.032	6.603
06	Recife (PE) – Rio de Janeiro (RJ) – V. BR-101	1	04-M	217	729	28.766.340	5.907	6.243	12.150
07	Recife (PE) – Rio de Janeiro (RJ) – V. BR-101	1	04-R	015	2.167	110.626.110	23.858	22.867	46.725
08	Recife (PE) – Rio de Janeiro (RJ)	3	04-R-AR	015	966	26.898.303	5.767	5.594	11.361
09	Recife (PE) – Monteiro (PB)	1	04-001	017	2.126	8.749.328	33.936	41.203	75.139
10	Recife (PE) – Paulo Afonso (BA)	1	04-003	028	750	9.699.002	11.676	10.634	22.310
11	Recife (PE) – Penedo (AL) – V. Palmeira dos Índios (AL)	1	04-004	028	623	6.172.924	9.596	8.416	18.012
12	Caruaru (PE) – Campina Grande (PB) – V. Toritama (PE)	1	04-006	028	2.190	7.218.704	28.930	27.508	56.438
13	Caruaru (PE) – Juazeiro do Norte (CE)	1	04-008	043	832	6.350.150	6.410	6.121	12.531
14	Recife (PE) – Campina Grande (PB) – V. Timbaúba (PE)	1	04-011	028	730	2.514.852	15.931	13.763	29.694
15	Recife (PE) – Teresina (PI) – V. BR-116	1	04-012	043	1.456	17.573.467	11.716	11.489	23.205
16	Recife (PE) – Campina Grande (PB)	1	04-014	028	730	2.110.415	14.475	12.275	26.750
17	Caruaru (PE) – Paulo Afonso (BA)	1	04-015	028	1.460	10.007.234	27.636	24.263	51.899
18	Recife (PE) – Campina Grande (PB) – V. Cajá (PB)	1	04-016	028	64	273.142	728	655	1.383
19	Surubim (PE) – Campina Grande (PB)	1	04-017	028	732	1.741.434	11.626	10.498	22.124
20	Recife (PE) – São Paulo (SP) – V. BR-101	1	04-019	015	4.152	206.021.458	33.828	42.834	76.662
21	Recife (PE) – São Paulo (SP)	3	04-019AR	015	756	24.307.533	4.387	4.658	9.045
22	Recife (PE) – Crato (CE)	1	04-020	043	1.450	22.248.905	15.937	16.804	32.741
23	Garanhuns (PE) – Patos (PB)	1	04-021	188	666	5.524.387	21.545	15.155	36.700
24	Garanhuns (PE) – Arapiraca (AL)	1	04-022	028	1.460	4.182.418	20.765	19.023	39.788
25	Recife (PE) – São Paulo (SP) – V. BR-101	1	04-027	127	2.498	159.432.692	33.169	26.157	59.326
26	Recife (PE) – São Paulo (SP) – V. BR-101	2	04-027-A	127	248	5.931.091	1.125	1.082	2.207
27	Recife (PE) – Arapiraca (AL)	1	04-042	028	104	813.713	1.428	1.141	2.569
28	Arcoverde (PE) – Paulo Afonso (BA)	1	04-059	028	2.190	10.246.030	41.273	38.037	79.310

Nº	LINHA	TIPO DE SERVIÇO	PREFIXO	EMPRESA	N.º DE VIAGENS	PASSAGEIROS.Km TRANSPORTADOS	MOVIMENTO		
							IDA	VOLTA	TOTAL
29	Recife (PE) – Arapiraca (AL) – V. BR-101	1	04-067	028	103	863.636	1.334	1.111	2.445
30	Petrolina (PE) – Juazeiro (BA)	1	04-070	074	64.958	14.207.052	1.119.555	1.209.470	2.329.025
31	Recife (PE) – Princesa Isabel (PB)	1	04-071	017	420	1.922.857	6.836	9.156	15.992
32	Garanhuns (PE) – Paulo Afonso (BA)	1	04-076	028	99	228.827	708	634	1.342
33	Recife (PE) – São Floriano (MA) – V. Floriano (PI)	1	04-078	043	966	16.961.277	9.503	8.207	17.710
34	Arcoverde (PE) – Maceió (AL) – V. Garanhuns (PE)	1	04-081	028	730	4.956.225	18.185	17.018	35.203
35	Recife (PE) – Campina Grande (PB) – V. João Pessoa (PB)	1	04-082	028	6.579	34.571.801	71.393	69.429	140.822
36	Goiana (PE) – Pitimbu (PB)	1	04-083	213	1.460	1.463.121	24.484	23.645	48.129
37	Recife (PE) – Natal (RN) – V. Guarabira (PB)	1	04-084	213	315	2.204.964	7.705	7.283	14.988
38	Recife (PE) – Natal (RN) – V. Mangabeira (PB)	1	04-085	213	6.175	59.662.429	104.097	101.240	205.337
39	Recife (PE) – Natal (RN) – V. Mangabeira (PB)	2	04-085-A	213	730	3.719.659	6.349	6.054	12.403
40	Caruaru (PE) – Maceió (AL)	1	04-086	028	730	2.480.678	6.610	6.177	12.787
41	Caruaru (PE) – Pão de Açúcar (AL)	1	04-087	028	730	2.961.781	12.660	10.149	22.809
42	Caruaru (PE) – Penedo (AL)	1	04-088	028	418	1.625.615	6.126	4.795	10.921
43	Caruaru (PE) – Porto Real do Colégio (AL)	1	04-089	028	310	1.111.051	4.302	3.244	7.546
44	Garanhuns (PE) – União dos Palmares (AL)	1	04-091	214	991	2.059.379	22.646	23.127	45.773
45	Arcoverde (PE) – São Paulo (SP)	1	04-F	116	1.901	99.701.904	19.628	17.776	37.404
46	Petrolina (PE) – Teresina (PI)	1	04-090	074	1.354	18.634.616	54.917	50.276	105.193
47	Serra Talhada (PE) – São Paulo (SP) – V. BR-101	1	04-G	015	1.348	77.250.632	13.139	14.350	27.489
48	Arcoverde (PE) – São Paulo (SP)	2	04-F-1	116	214	3.468.923	732	580	1.312
49	Recife (PE) – Itabaiana (PB)	1	04-092	213	671	2.494.065	15.021	14.710	29.731
50	Recife (PE) – Aracaju (SE)	1	04-093	028	673	7.437.638	8.939	5.679	14.618
51	Recife (PE) – Aracaju (SE)	1	04-094	312	672	9.466.224	7.233	11.372	18.605
52	Caruaru (PE) – Brasília (DF) – V. BR-116	1	04-C-PR	015	592	31.907.100	5.023	6.374	11.397
53	Recife (PE) – Brasília (DF) – V. BR-101	1	04-C	015	369	21.433.266	3.520	4.152	7.672

segue

Continuação

Nº	LINHA	TIPO DE SERVIÇO	PREFIXO	EMPRESA	Nº DE VIAGENS	PASSAGEIROS.Km TRANSPORTADOS	MOVIMENTO		
							IDA	VOLTA	TOTAL
54	Recife (PE) – Natal (RN) – V. Mamanguape (PB)	4	04-085EX	213	850	3.324.091	5.773	5.311	11.084
55	Recife (PE) – B. Horizonte (MG)	1	04-095	041	417	13.073.052	3.348	3.002	6.350
56	Recife (PE) – Paulo Afonso (BA)	2	04-003-A	028	298	1.161.797	1.156	1.307	2.463
57	Garanhuns (PE) – São Paulo (SP)	2	04-B-1	110	53	174.454	28	39	67
58	Recife (PE) – Paulo Afonso (BA)	2	04-003-A	028	26	177.260	182	215	397
TOTAIS						1.380.817.810	2.002.116	2.048.219	4.050.335
5º DRF BAHIA									
01	Petrolina (PE) – São Paulo (SP)	2	05-D-1	083	139	2.826.799	646	645	1.291
02	Ibipitanga (BA) – São Paulo (SP)	1	05-F	084	687	26.755.552	7.321	7.543	14.864
03	Ibotirama (BA) – São Paulo (SP)	1	05-G	170	1.562	105.147.806	30.182	24.471	54.653
04	Abaíra (BA) – São Paulo (SP) – V. BR-101	1	05-H	084	1.201	15.065.257	4.401	4.396	8.797
05	Bom Jesus da Lapa (BA) – São Paulo (SP)	1	05-J	249	1.111	57.775.216	19.288	15.997	35.285
06	Salvador (BA) – Petrolina (PE)	1	05-003	118	2.070	38.612.219	40.592	41.571	82.163
07	Salvador (BA) – Petrolina (PE)	2	05-003-A	118	722	6.827.428	6.838	6.431	13.269
08	Caravelas (BA) – Nanuque (MG)	1	05-042	127	730	1.398.378	17.715	15.411	33.126
09	Itanhaém (BA) – Nanuque (MG)	1	05-045	127	730	1.748.609	15.827	16.590	32.417
10	Ibirajá (BA) – Nanuque (MG)	1	05-046	127	730	763.327	9.637	10.107	19.744
11	Itupeva (BA) – Nanuque (MG)	1	05-044	127	730	486.960	5.922	6.678	12.600
12	Cachoeira do Mato (BA) – Nanuque (MG)	1	05-043	127	730	1.001.587	14.570	12.691	27.261
13	Itamaraju (BA) – Nanuque (MG)	1	05-047	127	730	2.271.078	26.257	28.070	54.327
14	Eunápolis (BA) – Nanuque (MG)	1	05-048	127	730	2.560.252	24.447	21.813	46.260
15	Itabuna (BA) – Nanuque (MG)	1	05-049	127	2.191	17.064.156	71.824	59.978	131.802
16	Salvador (BA) – Recife (PE) – V. Feira de Santana	1	05-050	057	660	11.968.101	11.532	9.260	20.792
17	Salvador (BA) – Recife (PE)	1	05-051	293	572	8.480.221	7.906	7.462	15.368
18	Salvador (BA) – Recife (PE) – V. BR-101	1	05-052	015	2.688	54.652.857	32.697	34.809	67.506
19	Salvador (BA) – Recife (PE)	3	05-052-AR	015	1.198	13.675.763	8.479	8.413	16.892

Nº	LINHA	TIPO DE SERVIÇO	PREFIXO	EMPRESA	Nº DE VIAGENS	PASSAGEIROS.Km TRANSPORTADOS	MOVIMENTO		
							IDA	VOLTA	TOTAL
20	Salvador (BA) — Rio de Janeiro (RJ)	2	05-053-A	015	879	19.582.156	6.255	5.697	11.952
21	Salvador (BA) — Rio de Janeiro (RJ)	1	05-054	023	1.635	79.193.267	24.246	22.553	46.799
22	Salvador (BA) — Rio de Janeiro (RJ)	2	05-054-A	023	832	19.927.347	6.086	5.690	11.776
23	Ilhéus (BA) — Rio de Janeiro (RJ) V. BR-101	1	05-055	127	2.128	58.779.735	24.715	24.864	49.579
24	Ilhéus (BA) — Rio de Janeiro (RJ) V. BR-101	3	05-055AR	127	610	8.264.225	3.602	3.036	6.638
25	Feira de Santana (BA) — São Paulo (SP)	1	05-056	127	3.610	156.224.533	40.144	52.985	93.129
26	Salvador (BA) — São Paulo (SP)	1	05-057	127	2.728	154.006.555	39.444	39.203	78.647
27	Salvador (BA) — São Paulo (SP)	2	05-057-A	127	739	21.781.058	5.473	5.650	11.123
28	Salvador (BA) — São Paulo (SP)	1	05-059	135	735	33.987.522	8.702	9.759	18.461
29	Salvador (BA) — São Paulo (SP)	2	05-059-A	135	362	7.153.304	1.706	1.947	3.653
30	Miguel Calmon (BA) — São Paulo (SP)	1	05-060	083	356	16.645.145	4.857	3.188	8.045
31	Salvador (BA) — Rio de Janeiro (RJ)	1	05-053	015	3.755	136.891.978	48.426	43.774	92.200
32	Ilhéus (BA) — São Paulo (SP) — V. Rio de Janeiro	1	05-058	127	807	35.217.149	12.005	8.962	20.967
33	Vitória da Conquista (BA) — Teófilo Otoni (MG)	1	05-062	127	2.908	23.912.219	97.981	99.172	197.153
34	Juazeiro (BA) — São Raimundo Nonato (PI)	1	05-063	083	1.460	3.961.466	18.223	17.066	35.289
35	Lajedão (BA) — Nanuque (MG)	1	05-064	127	730	339.697	6.290	4.198	10.488
36	Ibirapuã (BA) — Nanuque (MG)	1	05-065	127	848	988.740	12.893	17.062	29.955
37	Itabuna (BA) — Vitória (ES)	1	05-066	194	1.562	25.210.810	53.268	50.610	103.878
38	Euclides da Cunha (BA) — São Paulo (SP)	1	05-C	083	328	13.331.789	3.688	3.066	6.754
39	Euclides da Cunha (BA) — São Paulo (SP)	1	05-C-PR	083	503	22.653.432	6.068	5.168	11.236
40	Cícero Dantas (BA) — São Paulo (SP)	1	05-061	083	1.470	54.916.417	14.228	11.993	26.221
41	Salvador (BA) — Belo Horizonte (MG)	1	05-067	135	730	21.068.753	7.627	9.813	17.440
42	Salvador (BA) — Belém (PA)	1	05-068	217	1.145	38.416.136	12.057	14.566	26.623
43	Salvador (BA) — Natal (RN)	1	05-069	127	1.057	25.880.114	11.168	15.006	26.174

segue

Continuação

Nº	LINHA	TIPO DE SERVIÇO	PREFIXO	EMPRESA	Nº DE VIAGENS	PASSAGEIROS.Km TRANSPORTADOS	MOVIMENTO			
							IDA	VOLTA	TOTAL	
44	Salvador (BA) — Belo Horizonte (MG)	2	05-067-A	135	312	3.208.409	1.158	1.376	2.534	
45	Salvador (BA) — João Pessoa (PB)	1	05-070	065	230	3.706.377	1.951	2.052	4.003	
46	Petrolina (PE) — São Paulo (SP) — V. Rio de Janeiro	1	05-D-PR	083	689	22.214.807	4.702	6.163	10.865	
47	Petrolina (PE) — São Paulo (SP) — V. BR-116	1	05-D	083	2.044	94.838.105	22.918	20.332	43.250	
48	Salvador (BA) — Teresina (PI)	1	05-071	127	315	5.000.986	2.355	2.114	4.469	
49	Salvador (BA) — Teresina (PI)	1	05-072	135	240	3.758.360	1.708	1.619	3.327	
50	Itabuna (BA) — Vitória (ES)	1	05-066	194	2.874	53.288.048	95.990	96.377	192.367	
51	Ilhéus (BA) — São Paulo (SP) — V. BR-101	1	05-058	127	1.467	58.030.554	15.092	19.199	34.291	
52	Ilhéus (BA) — São Paulo (SP)	1	05-058-PR	127	523	19.296.448	6.248	6.128	12.376	
53	Petrolina (PE) — São Paulo (SP) — V. Rio de Janeiro	4	05-D-PR-EX	083	42	589.563	118	165	283	
54	Petrolina (PE) — São Paulo (SP) — V. Rio de Janeiro	3	05-D-PR-AR	083	53	1.140.514	290	234	524	
55	Salvador (BA) — Penedo (AL)	1	05-073	065	186	2.577.310	4.215	4.126	8.341	
56	Macaubas (BA) — São Paulo (SP)	1	05-F-PR	084	80	4.329.672	856	1.749	2.605	
TOTAIS							1.619.394.290	982.834	968.998	1.951.832
6º DRF MINAS GERAIS										
01	Campo Belo (MG) — São Paulo (SP)	1	06-001	119	1.849	18.481.332	21.565	26.651	48.216	
02	Juiz de Fora (MG) — Valença (RJ)	1	06-002	030	2.190	4.927.844	43.614	44.773	88.387	
03	Juiz de Fora (MG) — Três Rios (RJ)	1	06-003	092	4.531	6.780.769	49.283	48.705	97.988	
04	Juiz de Fora (MG) — Três Rios (RJ)	1	06-004	092	11.762	18.431.541	224.437	210.099	434.536	
05	Três Pontas (MG) — São Paulo (SP)	1	06-005	050	2.462	22.356.540	33.511	36.760	70.271	
06	Pouso Alegre (MG) — São Paulo (SP)	1	06-006	184	1.124	7.015.055	16.208	16.742	32.950	
07	Uberaba (MG) — São Paulo (SP)	1	06-007	049	5.229	53.717.067	58.729	62.693	121.422	
08	São João Del Rei (MG) — Rio de Janeiro (RJ)	1	06-008	030	1.691	19.192.375	26.231	25.194	51.425	

Nº	LINHA	TIPO DE SERVIÇO	PREFIXO	EMPRESA	Nº DE VIAGENS	PASSAGEIROS.Km TRANSPORTADOS	MOVIMENTO		
							IDA	VOLTA	TOTAL
09	Boa Esperança (MG) — São Paulo (SP)	1	06-010	050	727	7.918.070	10.936	10.702	21.638
10	Pouso Alegre (MG) — Bragança Paulista (SP)	1	06-011	058	2.858	9.262.753	111.078	107.879	218.957
11	Belo Horizonte (MG) — Barra Mansa (RJ)	1	06-012	025	1.883	27.223.880	29.215	28.504	57.719
12	CambuÍ (MG) — Bragança Paulista (SP)	1	06-013	058	2.992	5.709.730	71.352	70.691	142.043
13	Itajubá (MG) — São Paulo (SP)	1	06-014	184	4.044	26.938.264	59.865	64.111	123.976
14	Extrema (MG) — Bragança Paulista (SP)	1	06-015	058	1.284	1.099.857	19.620	21.095	40.715
15	Patos de Minas (MG) — Brasília (DF)	1	06-016	061	2.973	31.988.039	44.709	46.889	91.598
16	Belo Horizonte (MG) — Brasília (DF)	1	06-018	217	3.195	54.719.196	40.357	35.222	75.579
17	Belo Horizonte (MG) — Brasília (DF)	2	06-018-A	217	784	8.252.876	5.807	5.592	11.399
18	Belo Horizonte (MG) — Brasília (DF)	1	06-019	015	4.069	81.873.540	54.881	58.204	113.085
19	Belo Horizonte (MG) — Brasília (DF)	3	06-019-AR	015	1.176	16.797.524	11.654	11.547	23.201
20	CambuÍ (MG) — São Paulo (SP)	1	06-020	058	2.517	9.563.630	35.143	33.879	69.022
21	Uberlândia (MG) — São Paulo (SP)	1	06-021	305	4.773	61.887.509	53.959	57.471	111.430
22	Uberlândia (MG) — São Paulo (SP)	2	06-021-A	305	1.354	10.380.445	9.153	9.116	18.269
23	Três Corações (MG) — S.Paulo (SP)	1	06-023	184	2.584	18.019.927	34.408	35.796	70.204
24	Lambari (MG) — São Paulo (SP)	1	06-025	184	758	5.965.858	9.896	11.105	21.001
25	Ouro Fino (MG) — São Paulo (SP)	1	06-026	184	668	3.502.293	7.206	8.211	15.417
26	Uberlândia (MG) — Catalão (GO)	1	06-029	090	2.812	7.308.058	56.193	48.659	104.852
27	Uberaba (MG) — Barretos (SP)	1	06-031	289	668	2.427.970	12.254	12.727	24.981
28	Formiga (MG) — São Paulo (SP)	1	06-036	119	1.505	20.089.609	23.774	21.925	45.699
29	Cataguases (MG) — Miracema (RJ)	1	06-037	013	2.004	4.150.753	61.767	59.063	120.830
30	Teófilo Otoni (MG) — Rio de Janeiro (RJ)	1	06-038	127	807	17.473.478	11.989	12.119	24.108
31	Belo Horizonte (MG) — Guarapari (ES) — V. Vitória	1	06-043	127	3.337	47.859.010	42.086	41.814	83.900
32	Araguari (MG) — Ribeirão Preto (SP)	1	06-045	183	4.133	30.908.144	69.831	63.926	133.757

segue

Continuação

Nº	LINHA	TIPO DE SERVIÇO	PREFIXO	EMPRESA	Nº DE VIAGENS	PASSAGEIROS.Km TRANSPORTADOS	MOVIMENTO		
							IDA	VOLTA	TOTAL
33	Barbacena (MG) – São Paulo (SP) – V. BR-381	1	06-048	122	4.575	59.334.311	60.518	62.385	122.903
34	Belo Horizonte (MG) – S. José dos Campos (SP)	1	06-050	025	802	16.957.322	13.282	14.572	27.854
35	Belo Horizonte (MG) – Rio de Janeiro (RJ)	1	06-051	025	9.731	163.779.910	161.720	153.848	315.568
36	Belo Horizonte (MG) – Rio de Janeiro (RJ)	2	06-051-A	025	1.737	15.098.008	14.857	13.945	28.802
37	Guaxupé (MG) – Mococa (SP)	1	06-052	207	5.366	5.901.621	120.058	123.973	244.031
38	Frutal (MG) – Barretos (SP)	1	06-053	208	6.864	6.724.069	91.633	82.337	173.970
39	Uberlândia (MG) – Cachoeira Dourada (GO)	1	06-055	209	730	2.378.977	17.465	19.161	36.626
40	Iturama (MG) – Paranaíba (MT)	1	06-056	289	1.460	4.099.447	41.385	35.991	77.376
41	Araguari (MG) – Itumbiara (GO)	1	06-057	218	1.456	3.019.948	21.497	26.847	48.344
42	Ituiutaba (MG) – Barretos (SP)	1	06-058	208	1.460	3.903.491	23.977	20.334	44.311
43	Salto da Divisa (MG) – Porto Seguro (BA)	1	06-061	249	706	1.939.689	20.501	15.560	36.061
44	Belo Horizonte (MG) – Guarapari (ES) – V. Vitória	2	06-043-A	127	905	7.654.241	6.519	6.553	13.072
45	Ituiutaba (MG) – Paranaiguara (GO)	1	06-028	249	434	308.269	654	1.037	1.691
46	Ituiutaba (MG) – Nova São Simão (GO)	1	06-062	249	10.961	34.804.488	215.768	191.260	407.028
47	Além Paraíba (MG) – Rio de Janeiro (RJ)	1	06-063	014	1.766	9.743.408	21.989	27.245	49.234
48	Muriáé (MG) – Rio de Janeiro (RJ)	1	06-064	014	2.407	21.400.591	32.768	40.104	72.872
49	Cataguases (MG) – Rio de Janeiro (RJ)	1	06-065	014	2.048	15.893.529	32.863	30.768	63.631
50	Caratinga (MG) – Rio de Janeiro (RJ)	1	06-066	014	789	11.553.103	11.386	13.267	24.653
51	Governador Valadares (MG) – Rio de Janeiro (RJ)	1	06-067	014	2.400	41.883.290	37.953	37.117	75.070
52	Carangola (MG) – Rio de Janeiro (RJ)	1	06-068	014	1.653	19.124.126	26.239	24.868	51.107
53	Visconde do Rio Branco (MG) – Rio de Janeiro (RJ)	1	06-069	030	1.730	18.913.270	25.803	31.411	57.214

Nº	LINHA	TIPO DE SERVIÇO	PREFIXO	EMPRESA	Nº DE VIAGENS	PASSAGEIROS.Km TRANSPORTADOS	MOVIMENTO		
							IDA	VOLTA	TOTAL
54	Barbacena (MG) — Rio de Janeiro (RJ)	1	06-072	025	3.111	29.336.193	46.262	50.780	97.042
55	Recreio (MG) — Rio de Janeiro (RJ)	1	06-075	012	353	2.435.825	5.497	4.126	9.623
56	Ponte Nova (MG) — Rio de Janeiro (RJ)	1	06-076	030	1.413	16.941.654	21.618	21.435	43.053
57	Rio Casca (MG) — Rio de Janeiro (RJ)	1	06-077	030	90	1.418.750	1.552	1.742	3.294
58	Leopoldina (MG) — Rio de Janeiro (RJ)	1	06-074	012	1.902	11.637.612	25.376	24.528	49.904
59	Coronel Fabriciano (MG) — Rio de Janeiro (RJ)	1	06-080	014	983	16.696.683	15.756	13.568	29.324
60	São João Nepomuceno (MG) — Rio de Janeiro (RJ)	1	06-081	030	1.610	10.977.038	23.321	16.925	40.246
61	Mar de Espanha (MG) — Petrópolis (RJ)	1	06-082	117	1.169	3.959.419	19.767	19.779	39.546
62	Belo Horizonte (MG) — Guarapari (ES)	1	06-083	015	3.882	61.587.085	53.542	53.416	106.958
63	Juiz de Fora (MG) — Petrópolis (RJ)	1	06-073	025	2.812	9.641.568	32.116	34.827	66.943
64	Ouro Preto (MG) — Rio de Janeiro (RJ)	1	06-070	025	742	10.735.878	11.578	10.616	22.194
65	Ouro Fino (MG) — São Paulo (SP)	1	06-084	258	2.100	12.390.408	47.918	49.584	97.502
66	Araguari (MG) — Corumbaitba (GO) — V. Areião	1	06-086	218	728	927.726	12.983	11.751	24.734
67	Araguari (MG) — Caldas Novas (GO)	1	06-087	218	1.456	2.705.466	21.648	18.536	40.184
68	Araguari (MG) — Corumbaitba (GO)	1	06-085	218	728	1.355.976	17.323	12.903	30.226
69	Nanuque (MG) — Duque de Caxias (BA)	1	06-090	194	1.460	5.333.287	41.748	40.131	81.879
70	Nanuque (MG) — Nova Viçosa (BA)	1	06-091	194	1.460	3.677.280	37.432	36.677	74.109
71	Araguari (MG) — Catalão (GO)	1	06-088	218	728	1.318.430	17.580	15.269	32.849
72	Ituiutaba (MG) — Quirinópolis (GO)	1	06-060	113	1.946	5.753.886	35.425	29.018	64.443
73	Itajubá (MG) — Campinas (SP)	1	06-059	258	2.190	16.936.716	114.005	109.077	223.082
74	Nanuque (MG) — Caravelas (BA)	1	06-092	194	1.460	7.367.159	66.608	62.429	129.037
75	Nanuque (MG) — Águas Formosas (MG) — V. Lajedão	1	06093	194	1.164	2.933.759	26.082	27.832	53.914
76	Nanuque (MG) — Mucuri (BA)	1	06-094	194	1.460	2.690.349	31.571	31.761	63.332
77	Uberlândia (MG) — Iumbiara (GO)	1	06-095	209	1.580	4.683.219	42.647	39.081	81.728

segue

Continuação

Nº	LINHA	TIPO DE SERVIÇO	PREFIXO	EMPRESA	Nº DE VIAGENS	PASSAGEIROS.Km TRANSPORTADOS	MOVIMENTO		
							IDA	VOLTA	TOTAL
78	Belo Horizonte (MG) — Guarapari (ES)	2	06-083-A	015	671	6.107.483	5.172	5.301	10.473
79	Poços de Caldas (MG) — São Sebastião da Gramma (SP)	1	06-096	280	2.650	4.073.488	84.567	83.762	168.329
80	Januária (MG) — Cocos (BA)	1	06-098	284	505	3.106.880	15.457	14.237	29.694
81	Campina Verde (MG) — Cardoso (SP)	1	06-099	301	730	1.513.197	20.356	20.402	40.758
82	B. Horizonte (MG) — Salvador (BA)	1	06-100	249	1.096	36.142.508	15.147	14.104	29.251
83	Governador Valadares (MG) — Vitória (ES)	1	06-101	127	1.447	18.462.019	23.424	21.744	45.168
84	Cardoso (MG) — Paranaiguara (GO) — V. Iturama	1	06-102	303	792	2.737.967	25.598	23.229	48.827
85	Iturama (MG) — Paranaiguara (GO)	1	06-103	303	816	1.820.515	14.696	16.129	30.825
86	B. Horizonte (MG) — Curitiba (PR)	1	06-104	005	636	13.560.058	7.416	6.086	13.502
87	B. Horizonte (MG) — Curitiba (PR)	1	06-105	103	638	12.536.676	6.755	5.728	12.483
88	Alfenas (MG) — São Paulo (SP)	1	06-035	079	3.401	29.780.922	36.511	42.303	78.814
89	Uberaba (MG) — São Paulo (SP)	2	06-007-A	049	710	4.022.730	4.539	4.308	8.847
90	Alfenas (MG) — São Paulo (SP) — V. BR-381	1	06-035-PR	250	940	9.245.355	13.990	11.699	25.689
91	Belo Horizonte (MG) — Salvador (BA)	2	06-100-A	249	315	4.753.492	1.805	1.878	3.683
92	Ouro Fino (MG) — Mogi Mirim (SP)	1	06-084	258	2.072	3.100.285	36.761	40.493	77.254
93	Santa Rita do Sapucaí (MG) — Campinas (SP)	1	06-059-SC	258	1.460	9.187.617	67.041	64.934	131.975
94	Pouso Alegre (MG) — Campinas (SP)	1	06-059-SC	258	730	3.821.950	27.491	27.891	55.382
95	Juiz de Fora (MG) — Rio de Janeiro (RJ)	1	06-071	025	18.718	102.016.135	281.338	289.983	571.321
96	Lajinha (MG) — Rio de Janeiro (RJ)	1	06-079	014	2.240	29.022.886	34.425	30.915	65.340
97	Nanuque (MG) — Canavieiras (BA)	1	06-106	127	730	3.079.074	14.494	13.024	27.518
98	Jordânia (MG) — Vitória da Conquista (BA)	1	06-107	127	264	945.567	5.203	4.701	9.904
99	Santo Antônio do Jacinto (MG) — Porto Seguro (BA)	1	06-110	127	104	169.340	781	658	1.439
100	Santo Antônio do Jacinto (MG) — Vitória da Conquista (BA)	1	06-108	127	421	2.448.754	10.445	13.407	23.858

N.º	LINHA	TIPO DE SERVIÇO	PREFIXO	EMPRESA	N.º DE VIAGENS	PASSAGEIROS. Km TRANSPORTADOS	MOVIMENTO		
							IDA	VOLTA	TOTAL
101	Além Paraíba (MG) — Nova Friburgo (RJ)	1	06-078	143	1.578	1.876.467	41.477	41.875	83.352
102	Belo Horizonte (MG) — Goiânia (GO)	1	06-112	249	1.055	24.416.619	15.135	12.284	27.419
103	Ouro Preto (MG) — Rio de Janeiro (RJ)	1	06-070	025	731	7.521.634	9.413	11.242	20.655
104	Almenara (MG) — Vitória da Conquista (BA)	1	06-109	127	730	5.028.869	17.909	16.717	34.626
105	Usina dos Poções (MG) — Paulo de Faria (SP)	1	06-111	301	62	10.936	135	158	293
106	Montes Claros (MG) — Rio de Janeiro (RJ)	1	06-113	015	388	6.113.350	3.356	3.373	6.729
107	Montes Claros (MG) — Rio de Janeiro (RJ)	1	06-114	317	365	5.063.783	2.947	2.714	5.661
108	Ituiutaba (MG) — São Paulo (SP)	1	06-022	305	2.336	29.825.370	24.790	22.513	47.303
109	Ituiutaba (MG) — Ribeirão Preto (SP)	1	06-022-PR	305	729	2.618.717	3.110	3.299	6.409
110	Belo Horizonte (MG) — Recife (PE)	1	06-116	170	282	14.433.367	3.061	3.784	6.845
111	Belo Horizonte (MG) — Maratáizes (ES)	1	06-117	127	905	14.472.479	12.949	12.052	25.001
112	Governador Valadares (MG) — Rio de Janeiro (RJ)	3	06-067-AR	014	606	4.329.589	3.623	3.599	7.222
113	João Montevade (MG) — Rio de Janeiro (RJ)	1	06-077	030	642	8.265.109	8.391	9.903	18.294
114	Belo Horizonte (MG) — Campos (RJ)	1	06-118	217	499	4.990.867	4.452	4.393	8.845
115	Ouro Fino (MG) — Campinas (SP)	1	06-121	258	368	805.912	7.802	7.229	15.031
116	B. Horizonte (MG) — Cabo Frio (RJ)	1	06-122	025	332	3.386.730	3.173	3.453	6.626
117	Belo Horizonte (MG) — Rio de Janeiro (RJ)	4	06-051-EX	025	129	1.225.165	1.153	1.174	2.327
118	Juiz de Fora (MG) — Rio de Janeiro (RJ)	4	06-071-EX	025	238	1.183.444	2.884	2.773	5.657
119	Belo Horizonte (MG) — Recife (PE)	1	06-116	170	67	4.313.692	1.123	1.143	2.266
120	Belo Horizonte (MG) — São José dos Campos (SP)	1	06-050	025	137	2.249.213	1.644	1.933	3.577

segue

N.º	LINHA	TIPO DE SERVIÇO	PREFIXO	EMPRESA	N.º DE VIAGENS	PASSAGEIROS.Km TRANSPORTADOS	MOVIMENTO		
							IDA	VOLTA	TOTAL
121	São Lourenço (MG) — Cruzeiro (SP)	1	06-119	003	1.052	2.492.425	33.170	32.299	65.469
122	Lavras (MG) — São Paulo (SP)	1	06-120	122	207	2.371.366	2.812	3.392	6.204
TOTAIS					236.774	1.818.729.462	4.086.822	4.014.456	8.101.278
7.º DRF RIO DE JANEIRO									
01	Rio de Janeiro (RJ)—São Paulo (SP)	1	07-003	091	27.106	294.041.730	352.257	323.701	675.958
02	Rio de Janeiro (RJ)—São Paulo (SP)	2	07-003-A	091	1.463	9.659.610	11.134	11.072	22.206
03	Rio de Janeiro (RJ)—Rio Grande (RS)	1	07-004	023	678	29.122.342	10.062	10.828	20.890
04	Rio de Janeiro (RJ)—Tombos (MG)	1	07-008	026	2.297	25.268.727	40.880	37.163	78.043
05	Rio de Janeiro (RJ)—São José dos Campos (SP)	1	07-011	067	9.190	65.211.735	116.298	113.409	229.707
06	Rio de Janeiro (RJ)—Caxambu (MG)	1	07-012	003	1.298	9.389.214	16.406	16.959	33.365
07	Rio de Janeiro (RJ)—Porto Alegre (RS)	1	07-013	044	962	43.841.674	13.696	13.772	27.468
08	Rio de Janeiro (RJ)—Carmo (RJ) — V. Além Paraíba	1	07-021	014	186	1.120.388	4.043	1.693	5.736
09	Rio de Janeiro (RJ)—Porto Alegre (RS)	1	07-024	023	1.512	66.198.787	20.655	20.836	41.491
10	Rio de Janeiro (RJ)—Porto Alegre (RS)	2	07-024-A	023	1.174	27.122.527	8.609	8.384	16.993
11	Rio de Janeiro (RJ)—Curitiba (PR)	1	07-025	023	2.485	62.236.699	36.695	37.520	74.215
12	Rio de Janeiro (RJ)—Curitiba (PR)	2	07-025-A	023	2.547	30.586.257	17.891	18.582	36.473
13	Rio de Janeiro (RJ)—Poços de Caldas (MG)	1	07-028	005	1.462	19.343.115	22.435	24.570	47.005
14	Três Rios (RJ)—Além Paraíba (MG)	1	07-032	092	9.635	14.569.667	209.712	194.099	403.811
15	Natividade (RJ)—Muriaé (MG)	1	07-037	026	1.460	1.368.667	37.442	39.325	76.767
16	Petrópolis (RJ)—São Paulo (SP)	1	07-038	001	1.122	15.751.486	16.405	15.833	32.238
17	Barra Mansa (RJ)—Bananal (SP)	1	07-039	098	5.176	6.941.347	90.222	86.606	176.828
18	Petrópolis (RJ)—Além Paraíba (MG)	1	07-041	092	1.820	7.004.393	42.145	41.503	83.648

N°	LINHA	TIPO DE SERVIÇO	PREFIXO	EMPRESA	N° DE VIAGENS	PASSAGEIROS. Km TRANSPORTADOS	MOVIMENTO		
							IDA	VOLTA	TOTAL
19	Rio de Janeiro (RJ) – Cruzeiro (SP)	1	07-044	003	8.782	36.977.680	105.827	103.773	209.600
20	Rio de Janeiro (RJ) – São Lourenço (MG)	1	07-045	095	2.357	19.061.837	32.063	35.361	67.424
21	Rio de Janeiro (RJ) – Lambari (MG)	1	07-046	095	879	78.527.059	13.163	9.917	23.080
22	Rio de Janeiro (RJ) – Brasília (DF)	1	07-049	015	5.461	173.484.451	68.537	74.384	142.921
23	Rio de Janeiro (RJ) – Brasília (DF)	2	07-049-A	015	2.616	43.270.530	17.502	18.984	36.486
24	Rio de Janeiro (RJ) – Pouso Alegre (MG)	1	07-052	094	832	10.176.888	12.905	14.040	26.945
25	Rio de Janeiro (RJ) – Alfenas (MG) – V. Campanha (MG)	1	07-054	094	755	9.658.716	12.563	11.587	24.150
26	Rio de Janeiro (RJ) – Varginha (MG)	1	07-055	094	1.648	15.781.505	24.294	22.296	46.590
27	Rio de Janeiro (RJ) – Florianópolis (SC)	1	07-056	023	1.160	39.420.556	17.683	17.301	34.984
28	Rio de Janeiro (RJ) – Itaperuna (RJ)	1	07-057	013	881	9.929.923	30.307	19.019	49.326
29	Rio de Janeiro (RJ) – São Fidélis (RJ) – V. Pirapetinga (MG)	1	07-058	177	802	6.473.212	11.246	11.682	22.928
30	Rio de Janeiro (RJ) – Miracema (RJ)	1	07-059	013	1.636	18.472.780	38.169	37.296	75.465
31	Rio de Janeiro (RJ) – Brasília (DF)	1	07-061	217	734	25.152.707	10.874	9.954	20.828
32	Itaperuna (RJ) – Muriaé (MG)	1	07-080	013	5.110	4.223.573	67.120	68.607	135.727
33	Rio de Janeiro (RJ) – Aparecida (SP)	1	07-085	067	3.678	24.183.376	49.549	48.651	98.200
34	Rio de Janeiro (RJ) – Belo Horizonte (MG)	1	07-090	005	6.287	111.899.677	109.599	103.344	212.943
35	Rio de Janeiro (RJ) – Belo Horizonte (MG)	2	07-090-A	005	730	6.636.006	6.382	6.222	12.604
36	Barra Mansa (RJ) – Juiz de Fora (MG)	1	07-100	092	3.888	20.862.223	51.056	44.467	95.523
37	Barra Mansa (RJ) – Juiz de Fora (MG)	1	07-101	092	4.433	17.045.072	63.026	63.969	126.995
38	Cordeiro (RJ) – Além Paraíba (MG)	1	07-111	013	730	963.325	23.867	21.449	45.316
39	Nova Friburgo (RJ) – Além Paraíba (MG)	1	07-112	013	730	1.791.856	24.830	24.124	48.954
40	Terresópolis (RJ) – Além Paraíba (MG)	1	07-126	054	2.936	5.182.668	56.741	51.016	107.757
41	Itaperuna (RJ) – Carangola (MG)	1	07-127	013	3.588	2.614.029	43.842	40.454	84.296
42	Niterói (RJ) – São Paulo (SP) – V. Ponte Pres. Costa e Silva	1	07-129	107	8.787	88.052.608	101.906	94.640	196.546

segue

Continuação

N°	LINHA	TIPO DE SERVIÇO	PREFIXO	EMPRESA	N° DE VIAGENS	PASSAGEIROS.Km TRANSPORTADOS	MOVIMENTO		
							IDA	VOLTA	TOTAL
43	Barra Mansa (RJ)—Carangola (MG)	1	07-130	094	4.762	26.959.006	54.235	53.050	107.285
44	Rio de Janeiro (RJ)—Curitiba (PR)	1	07-131	044	738	16.917.828	11.816	9.058	20.874
45	Rio de Janeiro (RJ)—Itaperuna (RJ) — V. Muriaé (MG)	1	07-134	013	1.750	19.929.036	29.217	29.353	58.570
46	Rio de Janeiro (RJ)—São José do Calçado (ES)	1	07-135	032	730	7.060.044	8.937	9.948	18.885
47	Volta Redonda (RJ)—Aparecida (SP)	1	07-137	067	4.487	14.374.775	70.125	68.268	138.393
48	Rio de Janeiro (RJ)—Lavras (MG)	1	07-138	094	817	11.719.899	15.102	14.224	29.326
49	Miracema (RJ)—Pirapetinga (MG)	1	07-144	013	699	1.340.769	32.405	29.745	62.150
50	Natividade (RJ)—Guaçuí (ES)	1	07-145	026	1.743	2.016.833	46.764	47.207	93.971
51	Rio de Janeiro (RJ)—São Luis (MA)	1	07-146	015	1.051	86.398.916	12.302	15.897	28.199
52	Rio de Janeiro (RJ)—São José do Calçado (ES)	1	07-023	032	313	2.190.536	3.526	2.330	5.856
53	Rio de Janeiro (RJ)—Florianópolis (SC)	2	07-056-A	023	723	10.603.771	4.759	4.586	9.345
54	Valença (RJ)—Santa Rita de Jacutinga (MG)	1	07-157	155	720	847.126	9.216	9.961	19.177
55	Rio de Janeiro (RJ)—Castelo (ES)	1	07-009	026	2.440	32.208.359	38.998	33.876	72.874
56	Barra Mansa (RJ)—Santa Rita de Jacutinga (MG)	1	07-159	285	1.460	3.689.591	34.315	28.286	62.601
57	Três Rios (RJ)—Chiador (MG)	1	07-158	288	2.009	1.114.608	30.433	30.756	61.189
58	Rio de Janeiro (RJ)—Belém (PA)	1	07-160	015	521	55.240.794	8.647	8.830	17.477
59	Volta Redonda (RJ)—Aparecida (SP)	1	07-137	067	468	2.097.554	7.028	7.498	14.526
60	Itaperuna (RJ)—Muriaé (MG)	1	07-080	013	699	307.077	3.848	3.446	7.294
61	Rio de Janeiro (RJ)—São José do Rio Preto (SP)	1	07-161	217	731	12.091.952	7.261	7.840	15.101
62	Rio de Janeiro (RJ)—Goiania (GO)	1	07-162	127	744	20.805.031	8.471	7.288	15.759
63	Rio de Janeiro (RJ)—Brasília (DF)	4	07-049EX	015	281	7.092.918	2.495	3.245	5.740
64	Rio de Janeiro (RJ)—São Paulo (SP)	4	07-003EX	091	876	5.520.585	6.221	6.470	12.691
65	Três Rios (RJ)—Santana do Deserto (MG)	1	07-176	299	2.216	984.861	25.292	22.728	48.020
66	Rio de Janeiro (RJ)—Além Paraíba (MG)	1	07-014	014	173	963.823	2.249	2.732	4.981
67	Rio de Janeiro (RJ)—Muriaé (MG)	1	07-015	014	235	2.171.373	3.645	3.691	7.336
68	Rio de Janeiro (RJ)—Cataguazes (MG)	1	07-016	014	217	1.644.348	3.537	3.047	6.584
69	Rio de Janeiro (RJ)—Caratinga (MG)	1	07-018	014	80	1.177.700	1.412	1.099	2.511

N°	LINHA	TIPO DE SERVIÇO	PREFIXO	EMPRESA	N° DE VIAGENS	PASSAGEIROS.Km TRANSPORTADOS	MOVIMENTO		
							IDA	VOLTA	TOTAL
70	Rio de Janeiro (RJ) — Governador Valadares (MG)	1	07-019	014	229	3.978.206	4.046	3.064	7.110
71	Rio de Janeiro (RJ) — Governador Valadares (MG)	3	07-019AR	014	62	520.491	497	390	887
72	Rio de Janeiro (RJ) — Carangola (MG)	1	07-020	014	167	1.973.986	2.824	2.420	5.244
73	Rio de Janeiro (RJ) — Leopoldina (MG)	1	07-062	012	186	1.216.837	2.504	2.714	5.218
74	Rio de Janeiro (RJ) — Lajinha (MG)	1	07-128	014	210	2.752.758	3.466	2.676	6.142
75	Rio de Janeiro (RJ) — Coronei Fabriciano (MG)	1	07-136	014	126	2.141.665	1.944	1.758	3.702
76	Rio de Janeiro (RJ) — Salvador (BA)	1	07-139	023	152	8.257.936	2.600	2.280	4.880
77	Rio de Janeiro (RJ) — Salvador (BA)	2	07-139-A	023	86	2.142.325	692	574	1.266
78	Miracema (RJ) — Cataguazes (MG)	1	07-163	013	186	501.606	6.741	6.957	13.698
79	Rio de Janeiro (RJ) — Uberlândia (MG)	1	07-164	078	278	7.819.681	5.147	5.293	10.440
80	Rio de Janeiro (RJ) — Uberlândia (MG)	2	07-164-A	078	90	1.391.096	822	844	1.666
81	Rio de Janeiro (RJ) — Recreio (MG)	1	07-175	012	30	225.462	417	466	883
82	Rio de Janeiro (RJ) — Salvador (BA)	1	07-034	015	412	14.349.920	4.612	4.951	9.563
83	Rio de Janeiro (RJ) — Salvador (BA)	2	07-034-A	015	121	2.501.836	746	781	1.527
TOTAIS						1.829.720.309	2.582.075	2.471.253	5.053.328
8º DRF SÃO PAULO									
01	São Paulo (SP) — Ibiajara (BA)	1	08-B	084	7.100	104.057.137	34.021	29.064	63.085
02	Aparecida (SP) — Itajubá (MG)	1	08-001	016	7.270	16.928.265	117.731	112.344	230.075
03	São Paulo (SP) — Vitória da Conquista (BA)	1	08-003	001	4.402	173.862.962	54.652	67.411	122.063
04	São Paulo (SP) — Rio de Janeiro (RJ)	1	08-004	005	45.334	546.871.560	633.259	623.917	1.257.176
05	São Paulo (SP) — Rio de Janeiro (RJ)	2	08-004-A	005	2.886	21.331.095	24.755	24.282	49.037
06	São Paulo (SP) — Rio de Janeiro (RJ)	1	08-005	004	29.360	302.146.650	351.720	342.870	694.590
07	São Paulo (SP) — Rio de Janeiro (RJ)	2	08-005-A	004	2.510	17.378.250	19.208	20.742	39.950

Segue

Continuação

Nº	LINHA	TIPO DE SERVIÇO	PREFIXO	EMPRESA	Nº DE VIAGENS	PASSAGEIROS.Km TRANSPORTADOS	MOVIMENTO		
							IDA	VOLTA	TOTAL
08	São Paulo (SP) — Belo Horizonte (MG)	1	08-007	103	15.271	248.441.412	221.479	193.538	415.017
09	São Paulo (SP) — Belo Horizonte (MG)	2	08-007-A	103	1.545	13.876.170	13.069	10.031	23.100
10	São Paulo (SP) — Belo Horizonte (MG)	1	08-008	005	13.379	269.415.151	225.861	222.641	448.502
11	São Paulo (SP) — Belo Horizonte (MG)	2	08-008-A	005	1.463	15.590.567	12.823	13.131	25.954
12	São Paulo (SP) — Itajubá (MG)	1	08-010	016	730	5.040.667	8.807	9.860	18.667
13	São Paulo (SP) — Juiz de Fora (MG)	1	08-011	005	6.352	92.187.808	98.318	95.058	193.376
14	São Paulo (SP) — Juiz de Fora (MG)	2	08-011-A	005	730	5.361.508	5.097	5.508	10.605
15	São Paulo (SP) — Caxambu (MG)	1	08-013	018	907	7.605.719	10.944	13.572	24.516
16	São Paulo (SP) — São Lourenço (MG)	1	08-014	018	948	8.088.950	11.827	14.010	25.837
17	São Paulo (SP) — Volta Redonda (RJ)	1	08-015	018	7.655	61.014.414	96.021	107.634	203.655
18	São Paulo (SP) — Rio de Janeiro (RJ)	1	08-017	005	6.065	64.259.269	68.604	79.510	148.114
19	São Paulo (SP) — Lavras (MG)	1	08-019	122	1.975	19.133.960	23.868	26.238	50.106
20	São Paulo (SP) — Alegre (ES)	1	08-020	076	2.004	31.754.493	27.381	29.630	57.011
21	São Paulo (SP) — Teófilo Otoni (MG)	1	08-022	076	5.514	143.230.993	86.704	67.251	153.955
22	Campinas (SP) — Rio de Janeiro (RJ)	1	08-023	005	1.574	25.430.672	25.699	26.158	51.857
23	Rio de Janeiro (RJ) — Londrina (PR)	1	08-024-A	071	701	20.359.730	10.303	10.745	21.048
24	Rio de Janeiro (RJ) — Londrina (PR)	2	08-024	071	389	6.142.355	3.030	3.320	6.350
25	Rio de Janeiro (RJ) — Uberlândia (MG)	1	08-025	078	1.286	37.542.591	23.982	23.477	47.459
26	São Paulo (SP) — Governador Valadares (MG)	1	08-026	076	4.151	89.115.377	50.389	59.518	109.907
27	São Paulo (SP) — Divinópolis (MG)	1	08-027	114	2.042	33.578.614	33.789	32.713	66.502
28	São Paulo (SP) — Ipatinga (MG)	1	08-028	076	2.199	42.925.839	29.863	25.129	54.992
29	São Paulo (SP) — Ponte Nova (MG)	1	08--029	001	4.615	92.776.498	68.998	70.522	139.520
30	São Paulo (SP) — Curitiba (PR)	1	08-030	005	13.732	150.701.615	186.183	188.045	374.228
31	São Paulo (SP) — Curitiba (PR)	2	08-030-A	005	2.436	15.767.718	19.264	19.891	39.155

Nº	LINHA	TIPO DE SERVIÇO	PREFIXO	EMPRESA	Nº DE VIAGENS	PASSAGEIROS. Km TRANSPORTADOS	MOVIMENTO		
							IDA	VOLTA	TOTAL
32	São Paulo (SP) – Florianópolis (SC)	1	08-031	023	4.001	72.872.997	52.678	56.333	109.011
33	São Paulo (SP) – Florianópolis (SC)	2	08-031-A	023	1.733	16.395.419	11.586	12.327	23.913
34	São Paulo (SP) – Poços de Caldas (MG) – V. Águas da Prata (SP)	1	08-032	005	1.253	5.148.514	6.155	13.847	20.002
35	São Paulo (SP) – Varginha (MG)	1	08-033	055	6.184	49.288.901	117.051	130.596	247.647
36	Cruzeiro (SP) – São Lourenço (MG)	1	08-034	003	10.571	23.458.800	332.374	320.272	652.646
37	São Paulo (SP) – Brasópolis (MG) – V. S. Bto. Sapucaí (MG)	1	08-036	199	1.099	5.388.232	17.353	16.617	33.970
38	Guaratiningetá (SP) – Parati (RJ)	1	08-037	222	764	2.427.165	11.136	9.139	20.275
39	Ribeirão Preto (SP) – Poços de Caldas (MG)	1	08-038	224	3.616	24.309.081	162.760	168.667	331.427
40	Franca (SP) – São Sebastião do Paraíso (MG)	1	08-039	232	2.920	6.009.161	92.771	92.180	184.951
41	Franca (SP) – Cássia (MG)	1	08-040	232	4.847	5.073.907	86.951	78.761	165.712
42	Ilha Solteira (SP) – Três Lagoas (MT)	1	08-041	233	5.290	8.723.961	61.413	61.532	122.945
43	Ribeirão Preto (SP) – Passos (MG)	1	08-042	183	13.637	46.889.382	299.095	306.640	605.735
44	Campinas (SP) – Ouro Fino (MG)	1	08-043	231	1.460	5.109.248	129.094	104.123	233.217
45	São Paulo (SP) – Três Lagoas (MT)	1	08-044	233	948	20.475.343	13.303	16.462	29.765
46	Franca (SP) – Passos (MG) – V. Ibiraci (MG)	1	08-045	232	5.840	14.154.955	210.929	196.041	406.970
47	Franca (SP) – Passos (MG) – V. Caatinga (MG)	1	08-046	232	988	26.316	24.904	1.538.952	51.220
48	São Paulo (SP) – Ouro Fino (MG)	1	08-047	055	2.190	9.930.070	89.564	84.446	174.010
49	Franca (SP) – Porteira da Pedra (MG) – V. Claraval (MG)	1	08-048	237	1.460	1.825.530	40.215	30.067	70.282
50	Presidente Prudente (SP) – Nova Esperança (MG) – V. P. Vitorelli	1	08-049	238	730	2.753.066	28.346	26.359	54.705
51	Presidente Prudente (SP) – Maringá (PR) – V. Santa Fé (PR)	1	08-050	238	1.460	6.270.875	64.445	60.917	125.362
52	Presidente Prudente (SP) – Colorado (PR)	1	08-051	238	1.460	1.109.770	13.821	12.762	26.583
53	Presidente Prudente (SP) – Maringá (PR) – V. Itaguaí (PR)	1	08-052-PR	238	1.404	5.748.363	47.995	50.235	98.230
54	São Paulo (SP) – Alegre (ES) – V. Carangola (MG)	1	08-020-1	076	770	13.956.230	7.662	15.483	23.145
55	Rio de Janeiro (RJ) – Uberlândia (MG)	2	08-025-A	078	727	10.663.239	6.454	6.435	12.889
56	Campinas (SP) – Andradás (MG)	1	08-055	250	9.884	19.362.700	245.964	237.658	483.622

Continuação

Nº	LINHA	TIPO DE SERVIÇO	PREFIXO	EMPRESA	Nº DE VIAGENS	PASSAGEIROS. Km TRANSPORTADOS	MOVIMENTO		
							IDA	VOLTA	TOTAL
57	Pinhal (SP) — Jacutinga (MG)	1	08-056	250	1.460	536.344	16.297	12.520	28.817
58	São Paulo (SP) — Poços de Caldas (MG)	1	08-058	250	6.297	37.545.802	87.731	79.477	167.208
59	São Paulo (SP) — Paranaíba (MT)	1	08-060	246	730	13.899.476	18.073	17.305	35.378
60	São José do Rio Preto (SP) — Paranaíba (MT)	1	08-061	246	2.362	16.816.957	86.704	71.261	157.965
61	Fernandópolis (SP) — Iturama (MG)	1	08-062	248	3.648	6.510.408	73.265	74.748	148.013
62	São Paulo (SP) — Poços de Caldas (MG)	1	08-063	005	23.893	136.390.699	568.176	483.953	1.052.129
63	São Paulo (SP) — Andradas (MG)	1	08-057	250	4.478	20.606.859	110.204	105.353	215.557
64	Mogi Guaçu (SP) — Poços de Caldas (MG)	1	08-059	250	730	2.502.488	36.879	36.545	73.424
65	São Paulo (SP) — Guaxupé (MG) — V. S. João Boa Vista (SP)	1	08-064	207	1.018	7.124.549	24.803	14.415	39.218
66	São Paulo (SP) — Guaxupé (MG)	1	08-065	207	5.592	34.807.857	99.619	106.833	206.452
67	São Paulo (SP) — Três Lagoas (MT)	2	08-044-A	233	799	8.001.139	6.417	6.474	12.891
68	Rio de Janeiro (RJ) — Uberlândia (MG)	1	08-025	078	948	23.259.504	17.709	17.163	34.872
69	São Paulo (SP) — Passos (MG)	1	08-069	256	5.313	53.677.300	96.024	98.117	194.141
70	Presidente Prudente (SP) — Maringá (PR) — V. Colorado (PR)	1	08-066	238	2.448	12.244.710	87.161	86.296	173.457
71	Presidente Prudente (SP) — Santo Inácio (PR)	1	08-067	238	730	482.478	7.128	6.566	13.694
72	Presidente Prudente (SP) — Nova Esperança (PR)	1	08-068	238	730	2.719.646	43.000	37.346	80.346
73	Piraju (SP) — Carlópolis (PR)	1	08-074	259	4.344	6.233.394	134.157	127.784	261.941
74	Presidente Prudente (SP) — Cafeara (PR) — V. Lupionópolis (PR)	1	08-072	238	805	1.626.465	23.127	23.102	46.229
75	Franca (SP) — Usina dos Peixotos (MG)	1	08-073	232	2.011	3.402.137	46.368	43.963	90.331
76	Miguelópolis (SP) — Uberaba (MG)	1	08-053	183	730	2.276.796	29.574	23.592	53.166
77	São José do Rio Preto (SP) — Frutal (MG)	1	08-076	262	10.876	28.785.781	297.672	290.031	587.703
78	Franca (SP) — Uberaba (MG) — V. Pedregulhense (SP)	1	08-088	278	1.216	3.534.664	35.719	35.886	71.605
79	Presidente Prudente (SP) — Terra Rica (PR)	1	08-077	238	749	2.713.021	39.957	36.805	76.762

Nº	LINHA	TIPO DE SERVIÇO	PREFIXO	EMPRESA	Nº DE VIAGENS	PASSAGEIROS.Km TRANSPORTADOS	MOVIMENTO		
							IDA	VOLTA	TOTAL
80	Ribeirão Preto (SP) — Londrina (PR)	1	08-078	266	1.460	19.779.988	37.766	37.264	75.030
81	São José do Rio Pardo (SP) Muzambinho (MG)	1	08-079	261	804	1.578.833	45.969	35.595	81.564
82	Presidente Prudente (SP) — Loanda (PR)	1	08-080	238	2.190	14.157.586	123.553	123.253	248.806
83	Bragança Paulista (SP) — Bueno Brandão (MG)	1	08-085	055	946	1.612.807	39.065	27.945	67.010
84	São João da Boa Vista (SP) — Andradas (MG) — V. S. Antonio Jardim	1	08-086	269	699	664.445	17.273	17.498	34.771
85	São João da Boa Vista (SP) Andradas (MG) — V. B. do Óleo	1	08-087	269	1.274	687.249	22.302	22.675	44.977
86	Araçatuba (SP) — Londrina (PR) — V. P. Porecatu	1	08-089	270	775	8.260.093	15.325	16.644	31.969
87	Catanduva (SP) — Londrina (PR) — V. Oswaldo Cruz (SP)	1	08-092	270	1.587	11.712.621	29.682	30.779	60.461
88	Chavantes (SP) — Ribeirão Claro (PR)	1	08-075	259	2.190	980.284	29.247	33.020	62.267
89	Bragança Paulista (SP) — Toledo (MG) — V. Pedra Bela (SP)	1	08-084	276	730	485.469	11.650	7.651	19.301
90	Bragança Paulista (SP) — Toledo (MG)	1	08-104	276	730	831.567	11.973	15.312	27.285
92	Presidente Prudente (SP) — Paranavaí (PR) — V. Afonso Camargo	1	08-090	238	1.400	7.081.493	60.943	60.483	121.426
91	Presidente Prudente (SP) — Maringá (PR) — V. Afonso Camargo	1	08-094	238	747	3.637.534	23.845	22.752	46.597
93	Presidente Prudente (SP) — Mandaguari (PR) — V. Afonso Camargo	1	08-093	238	775	4.997.786	51.619	52.225	103.844
94	Cardoso (SP) — Ponte Grande (MG)	1	08-095	277	730	408.669	5.655	5.968	11.623
95	Presidente Prudente (SP) — Paranavaí (PR) — V. Itaguajé (PR)	1	08-096	238	700	3.539.234	32.988	36.037	69.025
96	Ourinhos (SP) — Ribeirão Claro (PR)	1	08-097	259	1.340	1.301.576	33.158	34.033	67.191
97	São Paulo (SP) — Guaxupé (MG) — V. Canoas (SP)	1	08-098	207	1.570	13.533.110	26.498	38.042	64.540
98	Bragança Paulista (SP) — Munhoz (MG) — V. BR-146	1	08-099	276	730	1.328.059	15.136	15.810	30.946

segue

Continuação

Nº	LINHA	TIPO DE SERVIÇO	PREFIXO	EMPRESA	Nº DE VIAGENS	PASSAGEIROS.Km TRANSPORTADOS	MOVIMENTO		
							IDA	VOLTA	TOTAL
99	Bragança Paulista (SP) — Munhoz (MG) — V. Squilace	1	08-100	276	668	429.451	4.964	8.061	13.025
100	Pirassununga (SP) — Poços de Caldas (MG)	1	08-101	279	642	1.644.712	30.934	35.285	66.219
101	Aguarí (SP) — Poços de Caldas (MG)	1	08-102	279	700	1.138.329	29.513	32.126	61.639
102	São João da Boa Vista (SP) — Poços de Caldas (MG)	1	08-103	279	6.391	5.810.371	167.331	151.779	319.110
103	São Paulo (SP) — São Sebastião do Paraíso (MG)	1	08-105	207	4.352	23.236.353	77.293	82.919	160.212
104	São Paulo (SP) — Monte Santo de Minas (MG)	1	08-106	207	730	2.203.932	11.048	4.991	16.039
105	Mococa (SP) — Monte Santo de Minas (MG)	1	08-107	207	2.650	1.435.742	40.168	48.454	88.622
106	Ribeirão Preto (SP) — Poços de Caldas (MG)	1	08-108	207	2.111	8.132.908	133.147	124.561	257.708
107	Mococa (SP) — Poços de Caldas (MG)	1	08-109	207	730	953.784	22.983	22.317	45.300
108	Águas de Lindóia (SP) — Monte Sião (MG)	1	08-110	231	8.030	1.321.183	60.651	65.176	125.827
109	Águas de Lindóia (SP) — Monte Sião (MG)	1	08-111	055	5.840	1.809.958	115.888	75.771	191.659
110	Ribeirão Preto (SP) — Araxá (MG)	1	08-115	278	1.252	7.610.939	44.590	42.675	87.265
111	Ribeirão Preto (SP) — Sacramento (MG)	1	08-116	278	1.033	4.391.361	23.606	32.015	55.621
112	Franca (SP) — Araxá (MG)	1	08-117	278	3.354	9.126.025	98.756	90.015	188.771
113	Franca (SP) — Sacramento (MG)	1	08-118	278	1.137	2.220.636	33.342	25.071	58.413
114	Caconde (SP) — Cabo Verde (MG)	1	08-114	281	732	335.536	7.947	7.520	15.467
115	Ourinhos (SP) — Marquês dos Reis (PR)	1	08-121	287	204	1.403.503	80.822	76.875	157.697
116	Ribeirão Preto (SP) — Uberaba (MG)	1	08-122	183	8.378	34.374.175	178.491	224.193	402.684
117	Igarapava (SP) — Uberaba (MG)	1	08-123	183	4.483	3.722.968	60.948	57.335	118.283
118	Aracatuba (SP) — Londrina (PR) — V. Martinópolis (PR)	1	08-120	270	1.558	11.474.433	45.655	39.671	85.326
119	Aparecida (SP) — Itajubá (MG)	1	08-001	016	2.920	667.982	25.602	18.057	43.659
120	São José dos Campos (SP) — Parai-sópolis (MG)	1	08-124	199	6.507	22.700.344	102.037	98.851	200.888
121	Ilha Solteira (SP) — Selvíria (MT)	1	08-125	081	5.840	1.911.487	61.725	52.595	114.320

Nº	LINHA	TIPO DE SERVIÇO	PREFIXO	EMPRESA	Nº DE VIAGENS	PASSAGEIROS.Km TRANSPORTADOS	MOVIMENTO		
							IDA	VOLTA	TOTAL
122	São Paulo (SP) — Muzambinho (MG)	1	08-071	261	800	6.150.981	8.184	12.026	20.210
123	São Paulo (SP) — Xique Xique (BA)	1	08-E	170	797	56.443.400	13.478	12.771	26.249
124	São Paulo (SP) — Rui Barbosa (BA)	1	08-E-PR	170	276	16.724.925	6.070	3.032	9.102
125	São Paulo (SP) — Rio de Janeiro (RJ)	4	08-004-EX	005	1.098	10.052.415	12.943	10.166	23.109
126	São Paulo (SP) — Rio de Janeiro (RJ)	4	08-005-EX	004	920	5.773.755	6.381	6.892	13.273
127	São José do Rio Preto (SP) — Londrina (PR)	1	08-132	266	1.472	10.271.111	41.706	43.897	85.603
128	Bauru (SP) — Londrina (PR)	1	08-133	266	1.104	4.158.634	12.419	14.298	26.717
129	Cunha (SP) — Parati (RJ)	1	08-037-PR	222	306	269.448	3.217	2.420	5.637
130	Franca (SP) — Uberaba (MG)	1	08-088	278	244	706.354	3.185	2.346	5.531
131	São José do Rio Preto (SP) — Frutal (MG)	1	08-076	262	124	166.530	661	639	1.300
132	Presidente Prudente (SP) — Maringá (PR)	1	08-052	238	154	641.272	1.081	1.215	2.296
133	São Paulo (SP) — Teófilo Otoni (MG)	2	08-022-A	076	56	563.543	306	306	612
134	São Paulo (SP) — Florianópolis (SC)	2	08-031-A	023	123	1.171.531	966	1.067	2.033
135	São Paulo (SP) — Itajubá (MG)	1	08-128	184	343	2.611.195	5.665	6.755	12.420
136	São Paulo (SP) — Três Corações (MG)	1	08-129	184	210	1.911.763	3.547	4.010	7.557
137	São Paulo (SP) — Lambari (MG)	1	08-130	184	70	672.390	1.067	1.289	2.356
138	São Paulo (SP) — Ouro Fino (MG)	1	08-131	184	62	413.378	797	1.024	1.821
139	São Paulo (SP) — Uberaba (MG)	1	08-135	049	546	5.644.431	5.773	7.052	12.825
140	São Paulo (SP) — Uberaba (MG)	2	08-135-A	049	66	382.857	415	427	842
141	São Paulo (SP) — Rio de Janeiro (RJ)	1	08-136	091	2.763	30.036.315	34.001	35.048	69.049
142	São Paulo (SP) — Rio de Janeiro (RJ)	2	08-136-A	091	120	822.150	976	914	1.890
143	São Paulo (SP) — Rio de Janeiro (RJ)	4	08-136-EX	091	102	672.510	843	703	1.546

segue

Continuação

Nº	LINHA	TIPO DE SERVIÇO	PREFIXO	EMPRESA	Nº DE VIAGENS	PASSAGEIROS. Km TRANSPORTADOS	MOVIMENTO		
							IDA	VOLTA	TOTAL
144	São Paulo (SP) – Pouso Alegre (MG)	1	08-127	184	129	929.947	1.579	2.789	4.368
TOTAIS					467.172	3.888.325.755	9.017.192	8.756.483	17.773.675
9º DRF PARANÁ									
01	Curitiba (PR)–Canoinhas (SC)	1	09-004	060	846	3.709.905	17.778	15.930	33.708
02	Curitiba (PR)–São Bento do Sul (SC)	1	09-006	060	769	3.122.593	16.987	15.153	32.140
03	Curitiba (PR)–Florianópolis (SC)	1	09-007	023	4.248	36.126.341	59.372	56.529	115.901
04	Curitiba (PR)–Itajaí (SC)	1	-09-608	023	2.350	12.554.511	32.706	37.479	70.185
05	Curitiba (PR)–Lages (SC)	1	09-009	023	4.026	36.409.401	72.661	72.350	145.011
06	Curitiba (PR)–Santa Maria (RS)	1	09-010	052	1.684	30.315.661	25.709	24.226	49.935
07	Curitiba (PR)–Santa Maria (RS)	2	09-010-A	052	335	3.447.680	2.489	2.304	4.793
08	Curitiba (PR)–Videira (SC)	1	09-011	060	1.034	11.325.970	17.847	16.216	34.063
09	Foz do Iguaçu (PR)–São Paulo (SP)	1	09-012	052	5.528	147.439.348	80.338	75.036	155.374
10	Foz do Iguaçu (PR)–São Paulo (SP)	2	09-012-A	052	1.326	17.994.294	9.701	9.293	18.994
11	Curitiba (PR)–Porto União (SC)	1	09-013	060	2.245	15.821.129	61.309	65.824	127.133
12	Curitiba (PR)–São Bento do Sul (SC)	1	09-014	006	1.341	4.300.005	23.766	21.363	45.129
13	Curitiba (PR)–Brusque (SC)	1	09-015	023	730	5.231.728	14.607	14.163	28.770
14	Cataratas do Iguaçu (PR)–Assunção (PY)	1	09-016	163	727	231.934	3.688	4.069	7.757
15	Curitiba (PR)–Blumenau (SC)	1	09-017	023	4.243	27.463.920	59.649	68.419	128.068
16	Curitiba (PR)–Blumenau (SC)	2	09-017-A	023	1.027	3.022.673	6.827	7.260	14.087
17	Cataratas do Iguaçu (PR)–Assunção (PY)	1	09-018	052	734	575.963	7.247	12.016	19.263
18	Curitiba (PR)–Rio do Sul (SC)	1	09-019	023	1.470	13.858.807	26.603	23.395	49.998
19	Cataratas do Iguaçu (PR)–Assunção (PY)	1	09-020	072	356	239.110	3.469	4.528	7.997
20	Erexim (RS)–São Paulo (SP)	1	09-021	060	1.643	29.417.989	20.067	20.729	40.796
21	Erexim (RS)–São Paulo (SP)	2	09-021-A	060	124	1.374.937	364	953	1.917
22	Curitiba (PR)–Mafra (SC)	1	09-022	060	2.961	10.109.897	42.350	48.642	90.992
23	Ponta Grossa (PR)–São Paulo (SP)	1	09-023	273	2.556	37.600.715	67.206	66.470	133.676

Nº	LINHA	TIPO DE SERVIÇO	PREFIXO	EMPRESA	Nº DE VIAGENS	PASSAGEIROS.Km TRANSPORTADOS	MOVIMENTO		
							IDA	VOLTA	TOTAL
24	Ponta Grossa (PR)—São Paulo (SP) V. Itararé	2	09-023-A	273	730	6.771.792	7.542	7.027	14.569
25	Curitiba (PR)—Joinville (SC)	1	09-024	023	5.521	18.655.768	66.661	79.157	145.818
26	Curitiba (PR)—Rio do Sul (SC)	1	09-026	023	730	5.413.671	21.613	15.691	37.304
27	Curitiba (PR)—Blumenau (SC)— V. Jaraguá do Sul	1	09-027	023	731	4.462.178	16.633	16.422	33.055
28	Curitiba (PR)—Jaraguá do Sul (SC)—V. Garuva/BR-101	1	09-028	023	733	3.314.347	12.181	15.675	27.856
29	Rio Negro (PR)—Paraguassu (SC) V. Itaipópolis	1	09-030	023	1.864	1.492.603	27.753	29.294	57.047
30	Curitiba (PR)—Enseada (SC)	1	09-031	023	1.584	6.880.121	33.905	26.742	60.647
31	Curitiba (PR)—São Paulo (SP)	1	09-032	023	13.408	145.044.486	177.159	183.021	360.180
32	Curitiba (PR)—São Paulo (SP)	2	09-032-A	023	4.641	29.238.033	36.692	35.913	72.605
33	Curitiba (PR)—Itararé (SP)	1	09-034	273	1.465	9.962.966	47.176	44.107	91.283
34	Curitiba (PR)—Registro (SP)	1	09-035	125	5.140	17.486.391	173.355	163.267	336.622
35	Curitiba (PR)—Iguape (SP)	1	09-039	125	119	406.631	2.035	64	2.099
36	Curitiba (PR)—Santos (SP)	1	09-040	023	3.128	35.007.600	42.961	44.558	87.519
37	Assunção (PY)—São Paulo (SP)	1	09-042	072	431	8.513.455	4.250	3.940	8.190
38	Curitiba (PR)—Santos (SP)	2	09-040-A	023	741	3.886.000	4.616	5.099	9.715
39	Francisco Beltrão (PR)—Caçador (SC)	1	09-044	205	730	5.666.466	35.090	41.015	76.105
40	Wenceslau Braz (PR)—Itaí (SP)	1	09-045	206	1.436	4.964.215	84.952	88.836	173.788
41	União da Vitória (PR)—Joaçaba (SC)	1	09-046	205	730	1.743.546	16.456	15.862	32.318
42	Curitiba (PR)—Ourinhos (SP)	1	09-047	206	766	9.223.791	20.400	19.502	39.902
43	Santo Antonio da Platina (PR)— São Paulo (SP)—V. Avaré	1	09-048	206	2.491	27.969.708	34.263	34.817	69.080
44	Santo Antonio da Platina (PR)— Ourinhos (SP)	1	09-049	206	15.452	31.663.111	584.582	563.355	1.147.937
45	Ibaiti (PR)—Ourinhos (SP)	1	09-050	206	1.250	4.485.290	46.654	50.662	97.316
46	Clevelândia (PR)—Chapecó (SC)	1	09-051	060	726	1.650.032	16.075	26.972	43.047
47	São Mateus do Sul (PR)—Canoinhas (SC)	1	09-053	060	1.459	2.028.107	42.863	52.154	95.017
48	Apucarana (PR)—São Paulo (SP)	1	09-055	071	2.193	41.313.396	35.442	34.302	69.744
49	Rolândia (PR)—São Paulo (SP)	1	09-056	071	726	11.787.911	11.144	9.898	21.042
50	Maringá (PR)—Ourinhos (SP)	1	09-059	071	310	1.520.154	3.108	3.702	6.810

Continuação

Nº	LINHA	TIPO DE SERVIÇO	PREFIXO	EMPRESA	Nº DE VIAGENS	PASSAGEIROS.Km TRANSPORTADOS	MOVIMENTO		
							IDA	VOLTA	TOTAL
51	Cornélio Procopio (PR)—São Paulo (SP)	1	09-060	071	1.094	14.771.170	16.283	15.565	31.848
52	Bandeirantes (PR)—São Paulo (SP)	1	09-061	071	1.084	12.851.300	15.119	15.778	30.897
53	Londrina (PR)—Campinas (SP)	1	09-062	071	2.578	41.834.249	44.340	48.432	92.772
54	Londrina (PR)—Ribeirão Preto (SP)	1	09-063	071	1.390	20.758.845	23.897	27.615	51.512
55	Cornélio Procopio (PR)—Assis (SP)—V. Ponte Quebra Canoa	1	09-054	226	1.958	2.506.702	33.355	37.935	71.290
56	Arapongas (PR)—São Paulo (SP)	1	09-057	071	1.452	21.348.780	19.111	18.118	37.229
57	Assaí (PR)—São Paulo (SP)	1	09-058	071	850	10.738.625	10.259	9.765	20.024
58	Bandeirantes (PR)—Ourinhos (SP)	1	09-064	071	7.116	11.827.142	214.671	216.499	431.170
59	Londrina (PR)—Ourinhos (SP)	1	09-065	071	6.538	32.216.861	232.794	227.710	460.504
60	Maringá (PR)—Baurú (SP)	1	09-066	071	312	2.567.224	3.868	3.497	7.365
61	Wenceslau Brás (PR)—Itararé (SP)	1	09-068	236	3.044	7.309.180	108.406	126.939	235.345
62	Santo Antônio da Platina (PR)—São Paulo (SP)	1	09-069	206	740	8.448.344	11.908	9.397	21.305
63	Londrina (PR)—Baurú (SP)	1	09-067	071	2.178	11.822.212	24.386	27.750	52.136
64	Maringá (PR)—São Paulo (SP)—V. Avaré	1	09-070	071	7.039	135.381.478	100.009	103.386	203.395
65	Maringá (PR)—São Paulo (SP)—V. Avaré	2	09-070-A	071	2.182	23.347.143	18.001	16.613	34.614
66	Paranavaí (PR)—São Paulo (SP)	1	09-073	071	2.178	48.668.506	32.457	34.099	66.556
67	Paranavaí (PR)—São Paulo (SP)	2	09-073-A	071	726	6.689.610	5.198	3.842	9.040
68	Londrina (PR)—São Paulo (SP)—V. Sorocaba	1	09-072	071	1.838	26.880.975	29.856	29.544	59.400
69	Londrina (PR)—Presidente Prudente (SP)	1	09-074	*244	1.376	3.985.676	28.477	37.210	65.687
70	Maringá (PR)—Presidente Prudente (SP)	1	09-075	071	1.376	7.098.922	28.038	45.011	73.049
71	Londrina (PR)—São Paulo (SP)—V. Avaré	1	09-076	071	8.143	139.801.133	128.519	126.933	255.452
72	Londrina (PR)—São Paulo (SP)—V. Avaré	2	09-076-A	071	3.509	26.447.622	24.414	23.455	47.869
73	Arapongas (PR)—Presidente Prudente (SP)—V. Rolândia	1	09-078	244	463	290.498	1.493	2.702	4.195
74	Arapongas (PR)—Presidente Prudente (SP)	1	09-079	244	732	1.934.308	23.024	16.989	40.013

Nº	LINHA	TIPO DE SERVIÇO	PREFIXO	EMPRESA	Nº DE VIAGENS	PASSAGEIROS, Km TRANSPORTADOS	MOVIMENTO		
							IDA	VOLTA	TOTAL
75	Maringá (PR)—Presidente Prudente (SP)—V. P. Lupionópolis	1	09-077	245	424	314.043	1.989	2.144	4.133
76	Rolândia (PR)—Presidente Prudente (SP)	1	09-080	244	1.834	5.831.305	79.205	58.924	138.129
77	Maringá (PR)—Dourados (MT)	1	09-081	260	2.190	24.112.843	116.141	103.137	219.278
78	Cornélio Procopio (PR)—Assis (SP)—V. P. Paranapanema	1	09-082	226	2.194	4.004.802	62.533	55.692	118.225
79	Curitiba (PR)—Ourinhos (SP)—V. Ibaí	1	09-083	206	1.560	19.173.016	21.774	25.399	47.173
80	Francisco Beltrão (PR)—Campo Erê (SC)	1	09-084	205	618	877.727	18.859	15.875	34.734
81	Francisco Beltrão (PR)—Palma Sola (SC)	1	09-085	205	618	1.104.078	16.608	17.543	34.151
82	Pato Branco (PR)—Chapecó (SC)—V. Colônia Cela	1	09-086	205	2.050	3.872.967	132.258	131.540	263.798
83	Santo Antonio da Platina (PR)—São Paulo (SP)—V. Osvaldo Cruz	1	09-089	206	731	6.667.957	25.252	14.786	40.038
84	Pato Branco (PR)—Campo Erê (SC)	1	09-087	205	618	1.121.739	14.276	25.214	39.490
85	Maringá (PR)—Presidente Prudente (SP)—V. P. Porecatu	1	09-088	245	2.256	9.066.863	74.507	65.876	140.383
86	Pato Branco (PR)—São Lourenço D'Oeste (SC)	1	09-090	205	618	241.740	4.688	4.853	9.541
87	Pato Branco (PR)—Quilombo (SC)	1	09-091	205	618	1.039.613	21.556	22.563	44.119
88	Pato Branco (PR)—São Miquel do Oeste (SC)	1	09-092	060	1.452	3.793.347	54.397	51.963	106.360
89	Curitiba (PR)—Concórdia (SC)	1	09-002	060	746	8.816.358	7.523	15.193	22.716
90	Pato Branco (PR)—Iraí (RS)	1	09-052	060	124	740.314	7.302	7.699	15.001
91	Foz do Iguaçu (PR)—Porto Presidente Stroessner (PY)	1	09-096	163	5.010	714.006	52.637	52.364	105.001
92	Foz do Iguaçu (PR)—Porto Presidente Stroessner (PY)	1	09-097	072	5.724	771.636	60.578	52.898	113.476
93	Foz do Iguaçu (PR)—Porto Presidente Stroessner (PY)	1	09-094	052	6.442	929.662	74.029	62.686	136.715
94	Foz do Iguaçu (PR)—Porto Presidente Stroessner (PY)	1	09-095	308	6.606	1.057.481	87.885	67.627	155.512
95	Rio Negro (PR)—Maíra (SC)	1	09-099	310	22.712	15.465.232	638.887	628.755	1.267.642

Segue

Continuação

Nº	LINHA	TIPO DE SERVIÇO	PREFIXO	EMPRESA	Nº DE VIAGENS	PASSAGEIROS.Km TRANSPORTADOS	MOVIMENTO		
							IDA	VOLTA	TOTAL
96	União da Vitória (PR)—Porto União (SC)	1	09-100	311	27.755	1.073.966	114.888	108.855	223.743
97	Rio de Janeiro (RJ)—Assunção (PY)	1	09-041	052	1.328	34.592.035	13.496	15.178	28.674
98	Francisco Beltrão (PR)—Joaçaba (SC)	1	09-001	060	1.452	9.100.609	45.166	43.818	88.984
99	Londrina (PR)—Porto Alegre (RS)	1	09-093	300	1.098	20.443.053	9.730	10.766	20.496
100	Foz do Iguaçu (PR)—Rio de Janeiro (RJ)	1	09-101	260	730	18.990.833	7.183	7.033	14.216
101	Curitiba (PR)—Porto Alegre (RS)—V. BR-101	1	09-025	052	2.560	51.071.876	34.135	33.003	67.138
102	Curitiba (PR)—Porto Alegre (RS)—V. BR-101	2	09-025-A	052	1.120	13.481.886	9.181	8.542	17.723
103	Curitiba (PR)—Porto Alegre (RS)—V. BR-116	1	09-025-PR	052	2.438	42.989.464	35.476	33.958	69.434
104	Curitiba (PR)—Porto Alegre (RS)—V. BR-116	2	09-025-PR-A	052	735	6.507.480	5.056	4.979	10.035
105	Campo Mourão (PR)—São Paulo (SP)—V. Sorocaba	1	09-071	071	2.186	45.184.781	31.291	31.498	62.789
106	Curitiba (PR)—Chapecó (SC)	1	09-003	060	690	8.933.024	9.639	8.945	18.584
107	Londrina (PR)—Campinas (SP)	2	09-062-A	071	919	4.881.247	4.354	4.682	9.036
108	Ponta Grossa (PR)—Itararé (SP)	1	09-103	273	1.220	2.723.028	19.959	18.542	38.501
109	Curitiba (PR)—Erexim (RS)	1	09-005	060	1.962	21.477.824	35.931	28.582	64.513
110	Francisco Beltrão (PR)—São Paulo (SP)	1	09-104	125	521	10.560.762	6.611	5.606	12.217
111	Erexim (RS)—São Paulo (SP)	2	09-021-A	060	628	6.779.496	4.637	4.476	9.113
112	Pato Branco (PR)—Frederico Westphalen (RS)	1	09-052	060	1.328	7.244.415	75.217	78.327	153.544
113	Londrina (PR)—São Paulo (SP)—V. Avaré	4	09-076-EX	071	156	1.433.737	1.640	955	2.595
114	Maringá (SP)—São Paulo (SP)—V. Avaré	4	09-070-EX	071	260	1.728.743	1.282	1.281	2.563
115	Apucarana (PR)—São Paulo (SP)	2	09-055-A	071	546	3.940.821	3.330	3.249	6.579
116	Campo Mourão (PR)—São Paulo (SP)	2	09-071-A	071	322	1.933.312	1.418	1.142	2.560
117	Campos Novos (SC)—São Paulo (SP)	1	09-021-PR	060	064	1.436.076	1.163	1.071	2.234

N°	LINHA	TIPO DE SERVIÇO	PREFIXO	EMPRESA	N° DE VIAGENS	PASSAGEIROS.Km TRANSPORTADOS	MOVIMENTO		
							IDA	VOLTA	TOTAL
118	Campos Novos (SC) – São Paulo (SP)	2	09-021-PR-A	060	062	360.493	286	285	571
119	Londrina (PR) – Rio de Janeiro (RJ)	1	09-102	071	074	2.359.244	1.122	1.317	2.439
120	Londrina (PR) – Rio de Janeiro (RJ)	2	09-102-A	071	042	735.148	351	409	760
TOTAIS						1.946.573.139	5.502.210	5.457.415	10.959.625
10º DRF RIO GRANDE DO SUL									
01	Caxias do Sul (RS) – Lages (SC)	1	10-001	295	791	4.392.748	11.522	15.075	26.597
02	Porto Alegre (RS) – Lages (SC)	1	10-002	023	1.529	13.083.044	20.263	23.458	43.721
03	Vacaria (RS) – Lages (SC)	1	10-003	295	2.611	5.666.175	35.951	29.608	65.559
04	Porto Alegre (RS) – Montevideo (ROU)	2	10-004-A	047	617	10.167.273	10.318	10.246	20.564
05	Porto Alegre (RS) – São Paulo (SP) – V. BR-101	1	10-005	023	4.889	146.236.448	67.137	66.011	133.148
06	Porto Alegre (RS) – São Paulo (SP)	2	10-005-A	023	2.356	32.354.819	14.828	14.631	29.459
07	Carazinho (RS) – São Miguel D'Oeste (SC)	1	10-015	158	104	294.961	1.325	1.295	2.620
08	Carazinho (RS) – Xanxerê (SC)	1	10-017	164	603	2.372.996	24.923	21.477	46.400
09	Passo Fundo (RS) – Chapecó (SC)	1	10-018	164	1.260	4.629.189	36.796	41.344	78.140
10	Passo Fundo (RS) – Pato Branco (PR)	1	10-020	165	1.738	18.866.145	64.036	54.247	118.283
11	Bento Gonçalves (RS) – Xanxerê (SC)	1	10-026	165	625	6.640.586	31.359	27.451	58.810
12	Quaraí (RS) – Artigas (ROU)	1	10-007	201	9.960	1.039.632	129.927	129.981	259.908
13	Artigas (ROU) – Quaraí (RS)	1	10-011	202	10.080	1.024.360	128.082	128.008	256.090
14	Bom Jesus (RS) – Araranguá (SC)	1	10-027	048	1.356	4.623.597	51.686	50.575	102.261
15	Porto Alegre (RS) – Joaçaba (SC)	1	10-023-PR	165	766	10.305.350	19.044	13.710	32.754
16	Passo Fundo (RS) – Dionísio Cerqueira (SC)	1	10-013	158	630	4.818.964	23.132	22.706	45.838
17	Rio de Janeiro (RJ) – Buenos Aires (RA)	1	10-024	166	360	9.817.055	2.812	3.129	5.941
18	Rio de Janeiro (RJ) – Buenos Aires (RA)	1	10-009	052	1.050	56.136.191	16.793	17.877	34.670
19	Rio de Janeiro (RJ) – Buenos Aires (RA)	2	10-009-A	052	269	6.406.419	1.798	1.997	3.795

Continuação

Nº	LINHA	TIPO DE SERVIÇO	PREFIXO	EMPRESA	Nº DE VIAGENS	PASSAGEIROS.Km TRANSPORTADOS	MOVIMENTO		
							IDA	VOLTA	TOTAL
20	Porto Alegre (RS)—Pato Branco (PR)	1	10-028	165	730	13.469.412	17.792	14.675	32.467
21	Caxias do Sul (RS)—São Paulo (SP)—V. BR-116	1	10-005-PR	023	735	18.321.160	10.362	9.891	20.253
22	Caxias do Sul (RS)—São Paulo (SP)—V. BR-116	2	10-005-PRA	023	733	8.906.668	5.256	4.733	9.989
23	Erexim (RS)—Seara (SC)	1	10-029	271	1.224	2.336.746	27.860	30.081	57.941
24	Porto Alegre (RS)—Brasília (DF)	1	10-031	023	501	25.415.313	6.801	6.651	13.452
25	Erexim (RS)—Iporã (SC)	1	10-021	165	622	4.362.046	33.046	26.949	59.995
26	Santa Maria (RS)—São Paulo (SP)	1	10-032	052	1.435	39.293.567	18.712	16.382	35.094
27	Rio de Janeiro (RJ)—Buenos Aires (RA)	1	10-025	173	406	15.881.524	4.857	5.082	9.939
28	Porto Alegre (RS)—Pato Branco (PR)	1	10-019	164	2.862	35.188.910	95.823	113.599	209.422
29	Carazinho (RS)—Medianeira (PR)	1	10-014	158	2.512	40.755.396	62.813	61.619	124.432
30	Ijuí (RS)—Marechal Cândido Rondon (PR)	1	10-016	165	1.746	26.523.131	37.810	32.793	70.603
31	Erexim (RS)—Pato Branco (PR)	1	10-022	165	996	2.919.812	15.305	13.388	28.693
32	Santo Angelo (RS)—São Paulo (SP)	1	10-033	313	1.295	24.663.525	11.582	8.382	19.964
33	Porto Alegre (RS)—Blumenau (SC)—V. BR-101	1	10-008	023	778	12.375.300	10.033	10.967	21.000
34	Porto Alegre (RS)—Blumenau (SC)	1	10-008-PR	023	735	8.831.238	9.627	9.472	19.099
35	Carazinho (RS)—Xanxerê (SC)	1	10-017	164	588	850.831	12.596	13.879	26.475
36	Rio de Janeiro (RJ)—Buenos Aires (RA)	1	10-009	052	528	23.445.710	6.886	8.590	15.476
37	Erexim (RS)—Concórdia (SC)	1	10-006	060	2.085	2.373.463	22.365	19.641	42.006
38	Porto Alegre (RS)—Assunção (PY)	1	10-037	047	299	3.530.147	3.618	3.611	7.229
39	Erexim (RS)—Francisco Beltrão (PR)	1	10-022	165	2.009	19.154.387	137.104	92.074	229.178
40	Porto Alegre (RS)—Joaçaba (SC)	1	10-023	165	1.361	18.003.177	22.960	19.180	42.140
41	Bagé (RS)—Mello (ROU)	1	10-034	318	212	360.254	2.905	3.201	6.106
42	São Paulo (SP)—Paissandu (ROU)	1	10-004	047	522	27.591.677	9.126	8.785	17.911
43	São Paulo (SP)—Paissandu (ROU)	1	10-010	111	608	13.737.982	13.423	14.350	27.773
44	Porto Alegre (RS)—Posadas (RA)	1	10-030	292	270	1.242.769	2.133	1.798	3.931
45	Bagé (RS)—Mello (ROU)	1	10-035	290	181	95.167	572	1.041	1.613
46	Porto Alegre (RS)—Posadas (RA)	1	10-036	291	277	984.729	1.573	1.687	3.260

N°	LINHA	TIPO DE SERVIÇO	PREFIXO	EMPRESA	N° DE VIAGENS	PASSAGEIROS. Km TRANSPORTADOS	MOVIMENTO		
							IDA	VOLTA	TOTAL
47	Bagé (RS)—Mello (ROU)	1	10-038	297	104	21.299	147	214	361
48	Santa Maria (RS)—São Paulo (SP)	2	10-032	052	543	4.642.712	1.958	2.089	4.047
49	Porto Alegre (RS)—Brasília (DF)	1	10-031	023	18	682.267	233	263	496
50	Santo Ângelo (RS)—São Paulo (SP)	1	10-033	313	124	2.943.558	1.317	1.385	2.702
TOTAIS						742.779.850	1.298.327	1.229.278	2.527.605
11- DRF MATO GROSSO									
01	Cuiabá (MT) — São Paulo (SP)	1	11-001	238	4.256	176.325.714	62.754	58.539	121.293
02	Cuiabá (MT)—São Paulo (SP)	2	11-001-A	238	746	12.473.682	4.577	3.524	8.101
03	Nova Andradina (MT)—Presidente Prudente (SP)	1	11-008	133	730	5.043.605	23.929	36.230	60.159
04	Dourados (MT)—Presidente Prudente (SP)	1	11-009	133	730	3.883.132	39	12.804	12.843
05	Campo Grande (MT)—Presidente Prudente (SP)	1	11-010	133	1.239	15.667.501	17.913	30.890	48.803
06	Bataguassú (MT)—Presidente Prudente (SP)	1	11-011	133	1.942	6.169.835	64.575	69.831	134.406
07	Campo Grande (MT)—São Paulo (SP)	1	11-012	133	6.468	141.815.049	87.041	76.263	163.304
08	Campo Grande (MT)—São Paulo (SP)	2	11-012-A	133	1.760	22.994.224	11.480	11.332	22.812
09	Bela Vista (MT)—São Paulo (SP)	1	11-013	133	5.934	126.340.032	83.271	76.248	159.519
10	Anaurilândia (MT)—Presidente Epitácio (SP)	1	11-014	133	4.380	3.423.063	64.598	83.978	148.576
11	Campo Grande (MT)—Rio de Janeiro (RJ)	1	11-015	238	2.647	98.737.113	43.808	38.482	82.290
12	Campo Grande (MT)—Rio de Janeiro (RJ)	2	11-015-A	238	771	12.063.324	4.770	4.530	9.300
13	Bela Vista (MT)—São Paulo (SP)	2	11-013-A	133	838	11.342.197	6.092	5.601	11.693
14	Cuiabá (MT)—Belo Horizonte (MG)	1	11-018	198	1.594	46.395.467	25.607	26.071	51.678
15	Cuiabá (MT)—Porto Velho (RO)	1	11-016	133	972	29.376.405	25.069	23.589	48.658
16	Cuiabá (MT)—Porto Velho (RO)	1	11-017	238	1.251	55.772.190	43.508	41.671	85.179
17	Campo Grande (MT)—Londrina (PR)	1	11-019	133	1.606	30.523.867	23.389	21.937	45.326
TOTAIS						798.346.407	592.420	621.520	1.213.940
					37.864				

Nº	LINHA	TIPO DE SERVIÇO	PREFIXO	EMPRESA	Nº DE VIAGENS	PASSAGEIROS. Km TRANSPORTADOS	MOVIMENTO		
							IDA	VOLTA	TOTAL
12º DRF GOIÁS									
01	Brasília (DF)–Belém (PA)	1	12-A	070	1.753	90.804,484	38.423	38.440	76.863
02	Brasília (DF)–Belém (PA)	2	12-A-1	070	470	12.175,011	3.135	3.021	6.156
03	Brasília (DF)–Belém (PA)	1	12-B	087	1.517	71.916,305	30.452	31.390	61.842
04	Brasília (DF)–Teresina (PI)	1	12-C	034	1.382	11.208,378	17.876	19.397	37.273
05	Anápolis (GO)–Brasília (DF)	1	12-001	034	7.576	27.363,953	111.641	92.123	203.764
06	Anápolis (GO)–Brasília (DF)	1	12-002	033	7.592	37.198,977	148.239	151.350	299.589
07	Brasília (DF)–Unai (MG)	1	12-003	168	2.643	16.544,850	56.434	51.001	107.435
08	Goiania (GO)–Ituiutaba (MG)	1	12-004	305	1.534	11.368,008	22.182	23.677	45.859
09	Brasília (DF)–Cidade Eclética (GO)	1	12-005	175	556	1.143,236	9.346	7.417	16.763
10	Brasília (DF)–Formosa (GO)	1	12-006	033	10.664	25.758,448	206.937	197.567	404.504
11	Brasília (DF)–Paracatu (MG)	1	12-007	034	3.346	16.448,248	43.587	47.608	91.195
12	Brasília (DF)–Uberaba (MG)	1	12-008	049	2.904	35.307,792	37.998	35.802	73.800
13	Itumbiara (GO)–Uberlândia (MG)	1	12-009	305	3.760	12.617,487	62.163	57.030	119.193
14	Goiatuba (GO)–Uberlândia (MG)	1	12-010	305	1.458	6.672,794	28.916	21.920	50.836
15	Goiania (GO)–Brasília (DF)	1	12-011	034	9.626	62.552,005	157.123	148.264	305.387
16	Goiania (GO)–Brasília (DF)	1	12-012	034	5.105	36.997,676	88.487	81.305	169.792
17	Goiania (GO)–Brasília (DF)	1	12-013	123	3.316	18.782,729	45.734	43.874	89.608
18	Buriti Alegre (GO)–Uberlândia (MG)	1	12-014	305	752	3.945,379	18.050	17.910	35.960
19	Morrinhos (GO)–Uberlândia (MG)	1	12-015	305	728	3.928,359	15.452	15.280	30.732
20	Goiania (GO)–Uberlândia (MG)	1	12-016	305	3.866	38.442,740	53.867	54.514	108.381
21	Jataí (GO)–Uberlândia (MG)	1	12-018	134	1.460	15.181,098	23.941	22.824	46.765
22	Brasília (DF)–Formosa (GO)	1	12-019	034	1.944	3.371,888	21.395	17.813	39.208
23	Brasília (DF)–Luziânia (GO)	1	12-020	033	20.819	41.706,471	408.093	364.241	772.334
24	Formosa (GO)–Unai (MG)	1	12-021	187	908	2.169,822	14.969	20.420	35.389
25	Formosa (GO)–Buritis (MG)	1	12-022	187	724	1.921,333	16.599	15.554	32.153
26	Brasília (DF)–São Paulo (SP)–V. Ribirão Preto	1	12-023	049	8.030	177.589,889	101.306	99.025	200.331
27	Brasília (DF)–São Paulo (SP)–V. Barretos	1	12-024	049	1.718	32.602,647	18.592	15.349	33.941
28	Brasília (DF)–São Paulo (SP)–V. Barretos	2	12-024-A	049	180	1.936,890	944	905	1.849

N.º	LINHA	TIPO DE SERVIÇO	PREFIXO	EMPRESA	N.º DE VIAGENS	PASSAGEIROS.Km TRANSPORTADOS	MOVIMENTO		
							IDA	VOLTA	TOTAL
29	Goiânia (GO)–Uberlândia (MG)	1	12-025	305	2.189	15.947.637	34.071	35.536	69.607
30	Brasília (DF)–São Paulo (SP)– V. Barretos	1	12-026	101	1.427	25.828.752	12.466	13.398	25.864
31	Goiânia (GO)–São Paulo (SP) V. Uberlândia	1	12-027	305	3.262	64.031.231	39.321	41.267	80.588
32	Goiânia (GO)–São Paulo (SP)– V. Barretos	1	12-029	305	4.808	113.067.098	66.189	59.040	125.229
34	Goiânia (GO)–Uberaba (MG)	3	12-029-AR	305	1.488	19.498.726	10.750	10.140	20.890
35	Goiânia (GO)–Barretos (SP)	1	12-030	305	1.551	17.704.514	18.850	18.964	37.814
36	Goiânia (GO)–São José do Rio Preto (SP)	1	12-034	305	735	7.408.132	13.124	14.263	27.387
37	Brasília (DF)–Barreiras (BA)	1	12-038	305	3.056	35.305.591	56.018	57.197	113.215
38	Brasília (DF)–Dianópolis (GO)	1	12-039	200	730	10.773.526	8.935	8.037	16.972
39	Taguatinga (DF)–Santo Antônio do Descoberto (GO)	1	12-040	200	730	9.762.173	12.257	10.474	22.731
40	Goiânia (GO)–Cuiabá (MT)	1	12-044	320	11.352	14.488.361	185.400	175.007	360.407
41	Brasília (DF)–Uruaçu (GO)	1	12-031	198	2.522	58.193.155	41.316	40.183	81.499
42	Jussara (GO)–Barra do Garças (MT)	1	12-047-PR	227	926	6.628.457	34.174	33.010	67.184
43	Goiânia (GO)–Santa Maria da Vitória (BA)	1	12-046	235	628	2.559.002	8.975	9.877	18.852
44	São Luis dos Montes Belos (GO)– Barra do Garças (MT)	1	12-048	198	734	15.820.762	7.772	6.430	14.202
45	Brasília (DF)–Arraias (GO)	1	12-049-PR	239	1.166	8.923.754	24.734	21.422	46.156
46	Brasília (DF)–Santana (BA)	1	12-050	200	730	6.460.151	11.598	10.750	22.348
47	Brasília (DF)–Arenos (MG)	1	12-052	198	728	14.048.789	9.292	7.928	17.220
48	Cabeceiras (GO)–Buritiz (MG)	1	12-053	187	124	574.409	2.726	1.711	4.437
49	Brasília (DF)–Corrente (PI)	1	12-054	187	290	481.235	3.801	3.916	7.717
50	Brasília (DF)–São Paulo (SP)– V. Ribeirão Preto	1	12-051	112	540	7.022.998	6.407	5.819	12.226
51	Goiânia (GO)–Barra do Garças (MT)	2	12-023-A	049	1.195	18.464.200	8.253	8.087	16.340
52	Itumbiara (GO)–Usina de Itumbia- ra (MG)	1	12-055	123	1.700	15.034.402	44.755	29.298	74.053
		1	12-056	209	6.570	3.497.114	198.443	173.884	372.327

Nº	LINHA	TIPO DE SERVIÇO	PREFIXO	EMPRESA	Nº DE VIAGENS	PASSAGEIROS.Km TRANSPORTADOS	MOVIMENTO		
							IDA	VOLTA	TOTAL
53	Brasília (DF)—Cabeceiras (GO)	1	12-045	187	570	1.200.144	6.656	4.165	10.821
54	Goiânia (GO)—São Luis (MA)	1	12-059	070	742	32.483.598	10.164	10.774	20.938
55	Paranaíba (GO)—Paranaíba (MT)	1	12-057	275	790	2.213.968	18.106	19.128	37.234
56	Brasília (DF)—Montalvania (MG)	1	12-061	187	293	5.504.151	5.057	5.007	10.064
57	Brasília (DF)—Januária (MG)	1	12-060-PR	187	324	3.565.665	5.742	4.699	10.441
58	Brasília (DF)—São Francisco (MG)	1	12-058	187	411	2.725.509	5.301	5.121	10.422
59	Brasília (DF)—Goianésia (GO)	1	12-062	227	734	4.215.083	26.309	24.608	50.917
60	Brasília (DF)—Teresina (PI)	1	12-C	070	1.356	70.894.737	18.069	17.710	35.779
61	Brasília (DF)—Porto Alegre (RS)	1	12-063	049	547	24.895.384	6.771	6.559	13.330
62	Praíha (GO)—Uberlândia (MG)	1	12-017	209	730	3.407.655	28.276	24.813	53.089
63	Brasília (DF)—Barreiras do Piauí (PI)	1	12-065	304	426	5.247.064	5.948	4.894	10.842
64	Jataí (GO)—Rondonópolis (MT)	1	12-035	198	1.398	11.751.263	31.013	28.114	59.127
65	Brasília (DF)—Padre Bernardo (GO)	1	12-064	227	924	3.349.938	19.850	21.456	41.306
66	Goiânia (GO)—Rio de Janeiro (RJ)	1	12-066	049	753	19.569.324	8.051	6.772	14.823
67	Goiânia (GO)—Belo Horizonte (MG)	1	12-067	101	1.116	25.750.588	14.879	14.038	28.917
68	Brasília (DF)—Salvador (BA)—V. Br-116/BR-381/BR-040	1	12-068	200	478	16.832.526	5.622	4.318	9.940
69	Brasília (DF)—Salvador (BA)	1	12-068-PR	200	420	12.912.252	7.183	6.328	13.511
70	Goiânia (GO)—São José do Rio Preto (SP)	1	12-038	305	697	9.236.066	9.534	8.456	17.990
71	Brasília (DF)—São Paulo (SP)—V. Ribeirão Preto	3	12-023-AR	049	737	9.441.424	4.903	4.656	9.559
72	Goiânia (GO)—Cuiabá (MT)	3	12-031-AR	198	663	5.573.973	2.757	3.119	5.876
73	Brasília (DF)—Cabeceira Grande (MG)	1	12-003-PR	168	666	2.270.532	13.405	11.769	25.174
74	Brasília (DF)—Januária (MG)—V. Pirapora	1	12-060	187	846	14.644.195	14.130	13.949	28.079
75	Anápolis (GO)—São Paulo (SP)—V. Barretos	2	12-024-A	049	246	1.496.670	849	770	1.619
76	Araguaiana (GO)—Marabá (PA)	1	12-070	070	128	1.201.238	1.856	2.036	3.892
77	Brasília (DF)—Paranaíba (MT)	1	12-071	059	114	986.616	928	840	1.768
TOTALS						1.600.550.659	2.932.867	2.744.758	5.677.625
					171.621				

Nº	LINHA	TIPO DE SERVIÇO	PREFIXO	EMPRESA	Nº DE VIAGENS	PASSAGEIROS. Km TRANSPORTADOS	MOVIMENTO		
							IDA	VOLTA	TOTAL
13º DRF PARAÍBA									
01	João Pessoa (PB) — Rio de Janeiro (RJ) — V. BR — 101/BR — 116	1	13-C	015	1.200	77.147.450	18.577	12.482	31.059
02	João Pessoa (PB) — Rio de Janeiro (RJ) — V. BR — 101	1	13-D	127	1.502	85.975.230	16.957	17.656	34.613
03	Patos (PB) — São Paulo (SP)	1	13-E	007	1.932	141.962.135	25.999	26.995	52.994
04	Campina Grande (PB) — São Paulo (SP)	1	13-H	015	925	70.356.014	13.486	11.997	25.483
05	Guarabira (PB) — Rio de Janeiro (RJ)	1	13-I	015	938	69.558.098	14.704	11.587	26.291
06	Campina Grande (PB) — São Paulo (SP) — V. Rio de Janeiro	1	13-J	015	676	34.709.036	5.811	5.879	11.690
07	Campina Grande (PB) — Rio de Janeiro (RJ)	1	13-L	015	1.523	111.092.907	25.487	19.041	44.528
08	Guarabira (PB) — São Paulo (SP) — V. João Pessoa	1	13-P	015	1.064	63.803.168	12.506	9.996	22.502
09	João Pessoa (PB) — Goiana (PE)	1	13-002	196	2.193	3.069.681	50.933	50.886	101.819
10	João Pessoa (PB) — Goiana (PE)	1	13-003	037	1.448	2.404.554	27.613	26.903	54.516
11	Guarabira (PB) — Recife (PE) — V. Várzea Nova/Oitizeira	1	13-005	096	1.476	4.838.998	10.105	12.022	22.127
12	Campina Grande (PB) — Arcoverde (PE)	1	13-008	230	696	3.536.765	13.124	13.728	26.852
13	João Pessoa (PB) — Recife (PE)	1	13-015	038	6.095	15.981.275	67.239	64.511	131.750
14	João Pessoa (PB) — Recife (PE)	1	13-016	036	15.041	46.371.049	195.150	187.134	382.284
15	João Pessoa (PB) — Recife (PE)	1	13-017	037	7.495	22.914.419	92.215	96.692	188.907
16	Campina Grande (PB) — Caiacó (RN)	1	13-035	314	2.081	8.531.879	52.696	51.201	103.897
17	Souza (PB) — Mossoró (RN)	1	13-037	210	1.464	9.253.617	55.059	59.718	114.777
18	Campina Grande (PB) — São José do Egito (PE)	1	13-004	223	730	3.455.530	18.205	11.543	29.748
19	Cajazeiras (PB) — Recife (PE)	1	13-039	038	1.472	15.752.536	17.366	18.283	35.649
20	Patos (PB) — Recife (PE)	1	13-040	127	731	4.685.788	6.791	3.826	10.617
21	João Pessoa (PB) — Salvador (BA)	1	13-041	028	207	3.419.348	1.992	1.701	3.693
22	João Pessoa (PB) — Fortaleza (CE)	1	13-042	130	810	17.039.943	12.722	12.172	24.894
23	João Pessoa (PB) — Rio de Janeiro (RJ)	3	13-C-AR	015	106	2.739.741	591	512	1.103

Continuação

Nº	LINHA	TIPO DE SERVIÇO	PREFIXO	EMPRESA	Nº DE VIAGENS	PASSAGEIROS.Km TRANSPORTADOS	MOVIMENTO		
							IDA	VOLTA	TOTAL
24	João Pessoa (PB) — Rio de Janeiro (RJ)	2	13-D-1	127	104	1.758.601	368	340	708
25	João Pessoa (PB) — São Paulo (SP)	3	13-P-AR	015	103	2.582.207	529	392	921
26	João Pessoa (PB) — Maceió (AL)	1	13-044	127	730	2.998.548	4.759	3.317	8.076
27	Patos (PB) — Rio de Janeiro (RJ)	1	13-F	015	730	33.523.271	7.462	5.089	12.551
28	João Pessoa (PB) — Fortaleza (CE)	2	13-042-A	130	166	1.490.156	1.131	1.046	2.177
29	Campina Grande (PB) — Currais Novos (RN)	1	13-043	314	62	455.677	1.671	1.822	3.493
30	Patos (PB) — Garanhuns (PE)	1	13-045	188	62	662.792	1.237	1.235	2.472
TOTAIS						862.070.427	772.485	739.706	1.512.191
14º DRF RIO GRANDE DO NORTE									
01	Natal (RN) — São Paulo (SP)	1	14-B	110	1.737	122.835.787	22.301	18.908	41.209
02	Natal (RN) — Rio de Janeiro (RJ)	1	14D	110	1.808	127.145.241	24.066	23.715	47.781
03	Natal (RN) — Rio de Janeiro (RJ)	3	14-D-AR	110	317	10.870.185	2.173	1.912	4.085
04	Natal (RN) — Campina Grande (PB)	1	14-001	193	1.681	6.055.080	19.054	19.493	38.547
05	Currais Novos (RN) — Campina Grande (PB)	1	14-004	314	676	2.788.039	15.260	14.704	29.964
06	Natal (RN) — Crato (CE)	1	14-022	179	1.556	16.610.362	54.338	38.114	112.452
07	Natal (RN) — Fortaleza (CE) — V. Mossoró	1	14-026	130	2.432	24.355.348	24.944	24.665	49.609
08	Natal (RN) — Fortaleza (CE) — V. Mossoró	2	14-026-A	130	925	8.494.602	8.817	7.253	16.070
09	Natal (RN) — João Pessoa (PB)	1	14-029	130	6.017	21.271.609	58.346	59.437	117.783
10	Natal (RN) — São Paulo (SP)	2	14-B-1	110	156	5.293.900	973	803	1.776
11	Natal (RN) — João Pessoa (PB)	2	14-029-A	130	35	64.654	150	208	358
12	Natal (RN) — Brasília (DF) — V. Currais Novos	1	14-030-PR	193	224	15.608.386	3.127	2.116	5.243
13	Natal (RN) — Brasília (DF)	1	14-030	193	307	24.583.707	4.411	3.540	7.951
14	Campina Grande (PB) — Brasília (DF) — V. Patos	1	14-030-PR	193	271	23.230.570	3.888	3.341	7.229

Nº	LINHA	TIPO DE SERVIÇO	PREFIXO	EMPRESA	Nº DE VIAGENS	PASSAGEIROS.Km TRANSPORTADOS	MOVIMENTO		
							IDA	VOLTA	TOTAL
15	Natal (RN)—Fortaleza (CE)	4	14-026-EX	130	552	4.569.747	4.404	4.241	8.645
16	Natal (RN)—Campina Grande (PB)	1	14-001-PR	110	306	558.667	1.853	2.100	3.953
TOTAIS						414.335.891	248.105	244.550	492.655
15º DRF MARANHÃO									
01	São José do Gurupi (MA) — Teresina (PI)	1	15-005	204	2.202	16.859.779	34.853	35.691	70.544
02	Pindaré Mirim (MA) — Teresina (PI)	1	15-006	204	826	5.873.221	12.349	13.295	25.644
03	São Luis (MA)—Floriano (PI)	1	15-007	215	1.504	2.363.855	7.769	7.848	15.617
04	Imperatriz (MA)—Floriano (PI)	1	15-008	215	720	3.815.546	9.201	9.270	18.471
05	Imperatriz (MA)—Floriano (PI) — V. Grajaú	1	15-009	215	288	1.883.840	5.326	5.325	10.651
06	Codó (MA)—Teresina (PI)	1	15-010	139	668	2.696.411	11.349	10.970	22.319
07	Lago da Pedra (MA)—Teresina (PI)	1	15-011	204	1.460	15.176.700	21.632	22.168	43.800
08	São Domingos do Maranhão (MA) — Teresina (PI)	1	15-014	267	718	2.678.966	9.619	10.752	20.371
09	Vitorino Freire (MA)—Teresina (PI)	1	15-015	267	1.290	3.419.870	17.259	17.859	35.118
10	Barra do Corda (MA) — Teresina (PI)	1	15-013	267	1.170	3.057.669	13.631	14.591	28.222
11	Dom Pedro (MA)—Teresina (PI)	1	15-012	267	718	2.302.732	10.933	11.586	22.519
TOTAIS						60.128.593	153.921	159.355	313.276

Nº	LINHA	TIPO DE SERVIÇO	PREFIXO	EMPRESA	Nº DE VIAGENS	PASSAGEIROS. Km TRANSPORTADOS	MOVIMENTO		
							IDA	VOLTA	TOTAL
16º DRF SANTA CATARINA									
01	Araranguá (SC)—Torres (RS)	1	16-001	048	4.902	8.684.222	194.114	192.572	386.686
02	Itapiranga (SC)—Toledo (PR)	1	16-003	165	1.356	14.360.767	58.659	48.811	107.470
03	Joinville (SC)—Guaratuba (PR)	1	16-004	045	2.940	5.156.967	64.020	61.446	125.466
04	Florianópolis (SC)—Curitiba (PR)	1	16-012	045	8.228	77.460.343	191.444	203.061	394.505
05	Florianópolis (SC)—Porto Alegre (RS) —V. BR—101/BR—290	1	16-014	035	4.581	56.264.574	113.212	122.444	235.656
06	Florianópolis (SC)—Porto Alegre (RS) — V. BR — 101/BR—290	2	16-014-A	035	746	4.798.688	5.067	5.275	10.342
07	Florianópolis (SC)—Porto Alegre (RS)	1	16-015	046	5.555	71.650.679	165.396	147.613	313.009
08	Florianópolis (SC)—Porto Alegre (RS)	2	16-015-A	046	794	5.262.319	6.528	5.701	12.229
09	Criciúma (SC)—Porto Alegre (RS)	1	16-016	046	1.460	9.342.834	26.880	25.873	52.753
10	Laguna (SC)—Porto Alegre (RS) — V. BR — 101/BR—290	1	16-032	035	1.480	12.235.512	33.064	32.070	65.134
11	Tubarão (SC)—Porto Alegre (RS)	1	16-034	046	3.053	25.797.130	85.369	76.550	161.919
12	Maravilha (SC)—Iraí (RS)	1	16-040	060	1.459	2.955.024	53.979	46.614	100.593
13	Concórdia (SC)—Marcelino Ramos (RS)	1	16-041	060	1.452	2.039.587	32.995	32.542	65.537
14	Criciúma (SC)—Porto Alegre (RS) — V. BR — 101/BR—290	1	16-008	035	2.038	15.048.320	38.117	39.978	78.095
15	Itapiranga (SC)—Foz do Iguaçu (PR) — V. S. Miguel D'Oeste	1	16-002	165	1.460	12.807.287	77.049	65.029	142.078
16	Criciúma (SC)—São Paulo (SP)	1	16-042	045	771	17.262.564	10.276	9.042	19.318
17	Tubarão (SC)—São Paulo (SP)	1	16-043	060	728	14.757.932	9.733	7.956	17.689
18	Tubarão (SC)—São Paulo (SP)	1	16-044	035	1.109	19.291.518	12.335	10.788	23.123
19	Tubarão (SC)—São Paulo (SP)	2	16-043-A	060	727	6.407.424	4.250	3.430	7.680
20	Criciúma (SC)—Porto Alegre (RS)	1	16-008	035	734	4.240.146	9.691	9.596	19.287
21	Blumenau (SC)—São Paulo (SP)	1	16-046	052	809	13.979.881	11.109	10.108	212.217
22	Blumenau (SC)—São Paulo (SP)	2	16-046-A	052	714	7.126.662	5.665	5.151	10.816
23	Criciúma (SC)—São Paulo (SP)	2	16-042-A	045	468	3.652.143	2.252	1.835	4.087
TOTAIS						410.582.532	1.211.204	1.163.485	2.374.689

N.º	LINHA	TIPO DE SERVIÇO	PREFIXO	EMPRESA	N.º DE VIAGENS	PASSAGEIROS.Km TRANSPORTADOS	MOVIMENTO		
							IDA	VOLTA	TOTAL
17.ºDRF ESPÍRITO SANTO									
01	Vitória (ES)—Juiz de Fora (MG)—V. Campos	1	17-005	032	1.725	24.128.819	30.365	29.136	59.501
02	Cachoeiro do Itapemirim (ES)—Campos (RJ)	1	17-007	015	2.534	7.586.165	57.528	57.647	115.175
03	Muqui(ES)—Campos (RJ)	1	17-008	015	730	1.715.903	17.739	17.875	35.614
04	Vitória (ES)—Salvador (BA)—V. BR-101	1	17-009	015	1.023	30.199.760	13.225	13.286	26.511
05	Guacuí (ES)—Carangola (MG)	1	17-011	171	2.187	3.209.240	80.806	77.796	158.602
06	Colatina (ES)—Governador Valadares (MG)	1	17-014	194	730	3.329.372	20.746	20.952	41.698
07	Colatina (ES)—Mantena (MG)	1	17-015	194	2.190	7.448.076	79.685	78.691	158.376
08	Vitória (ES)—Juiz de Fora (MG)—V. Campos	1	17-005-PR	032	699	3.248.920	8.130	7.666	15.796
09	Cachoeiro do Itapemirim (ES)—Rio de Janeiro (RJ)—V. Muqui	2	17-001-1	015	730	7.975.523	9.177	10.078	19.255
10	Cachoeiro do Itapemirim (ES)—Rio de Janeiro (RJ)	1	17-001	015	4.873	49.346.133	65.727	56.221	121.948
11	Vitória (ES)—Rio de Janeiro (RJ)	1	17-002	015	14.705	192.830.555	218.467	171.394	389.861
12	Vitória (ES)—Rio de Janeiro (RJ)	3	17-002-AR	015	4.898	35.186.548	36.824	30.773	67.597
13	Vitória (ES)—São Paulo (SP)	1	17-003	015	4.022	103.696.146	52.877	53.258	106.135
14	Vitória (ES)—São Paulo SP	3	17-003-AR	015	1.443	20.885.188	11.092	10.697	21.789
15	Guarapari (ES)—Rio de Janeiro (RJ)	1	17-004	015	1.518	17.400.405	20.897	16.998	37.895
16	Vitória (ES)—Niterói (RJ)	1	17-006	015	1.129	15.792.114	14.874	18.317	33.191
17	Colatina (ES)—Rio de Janeiro (RJ)	1	17-010	015	1.567	24.314.246	20.429	16.604	37.033
18	Cachoeiro do Itapemirim (ES)	1	17-013	015	1.464	22.525.307	14.983	13.554	28.537
19	São Paulo (SP)	1	17-009-PR	015	730	8.482.905	8.160	7.933	16.093
20	Vitória (ES)—Salvador (BA)—V. BR-101	1	17-016	194	1.402	4.460.562	47.518	41.361	88.879
21	Nova Venécia (ES)—Nanuque (MG)	1	17-017	194	730	3.485.066	42.296	40.669	82.965
22	São Mateus (ES)—Nanuque (MG)—V. Montanha	1							

Segue

Continuação

Nº	LINHA	TIPO DE SERVIÇO	PREFIXO	EMPRESA	Nº DE VIAGENS	PASSAGEIROS, Km TRANSPORTADOS	MOVIMENTO		
							IDA	VOLTA	TOTAL
22	São Mateus (ES)—Nanuque (MG)—V. Conceição da Barra	1	17-018	194	1.888	7.425.872	113.037	118.055	231.092
23	São Mateus (ES)—Itamaraju (BA)	1	17-019	194	4.074	20.860.015	191.696	184.082	375.778
24	Barra de São Francisco (ES)—Vila Pereira (MG)	1	17-020	272	556	1.116.390	14.494	10.655	25.149
25	Colatina (ES)—Mantena (MG)—V. Pancas	1	17-021	272	1.440	5.548.516	60.074	59.739	119.813
26	Ecoporanga (ES)—Carlos Chagas (MG)	1	17-023	272	696	1.188.336	15.321	17.774	33.095
27	Iúna (ES)—Manhumirim (MG)	1	17-024	274	1.464	2.826.023	44.395	46.102	90.497
28	Barra de São Francisco (ES)—Mantena (MG)	1	17-025	272	9.774	1.675.747	175.321	173.793	349.114
29	Vitória (ES)—Nanuque (MG)	1	17-026	194	1.460	14.900.841	28.720	28.375	57.095
30	São José do Calçado (ES)—Apiáca (ES)—V. Bom Jesus Itaboraí	1	17-027	282	1.488	710.781	25.176	23.278	48.454
31	Vitória (ES)—Manhumirim (MG)	1	17-028	194	2.190	12.121.918	87.087	83.667	170.754
32	Cachoeiro do Itapemirim (ES)—Barra de Itabapoana (RJ)	1	17-029	286	364	1.109.954	14.552	14.717	29.269
33	Mantenópolis (ES)—Mantena (MG)	1	17-030	272	676	590.056	12.972	12.983	25.955
34	São Mateus (ES)—Nanuque (MG)—V. Porto da Mata	1	17-031	194	730	2.739.906	26.698	28.044	54.742
35	Vitória (ES)—Aimorés (MG)	1	17-034	194	1.022	4.605.406	23.855	23.240	47.095
36	Baixo Guandu (ES)—Aimorés (MG)	1	17-033	294	9.876	4.254.096	200.210	204.942	405.152
37	Cachoeiro do Itapemirim (ES)—Rio de Janeiro (RJ)	3	17-001-AR	015	340	1.471.078	2.069	1.549	3.618
38	Colatina (ES)—Rio de Janeiro (RJ)	3	17-010-AR	015	307	2.954.086	3.305	1.089	4.394
39	Vitória (ES)—Rio de Janeiro (RJ)—V. Vila Velha	1	17-002-PR	015	179	1.839.717	1.875	1.708	3.583
40	Guarapari (ES)—Belo Horizonte (MG)	1	17-012	015	539	7.681.378	6.289	7.121	13.410
41	Vitória (ES)—Itabuna (BA)	1	17-032	194	496	10.271.708	17.368	21.271	38.639
TOTAIS						693.238.795	1.936.059	1.853.090	3.789.149

Nº	LINHA	TIPO DE SERVIÇO	PREFIXO	EMPRESA	Nº DE VIAGENS	PASSAGEIROS.Km TRANSPORTADOS	MOVIMENTO		
							IDA	VOLTA	TOTAL
18ºDRF PIAUÍ									
01	Canto do Buriti(PI)–São Paulo (SP)	1	18-A	015	730	34.286.185	7.065	5.860	12.925
02	Teresina (PI)–São Paulo (SP)–V. Rio de Janeiro	1	18-C	015	1.502	109.228.057	20.483	17.268	37.751
03	Teresina (PI)–São Raimundo das Mangabeiras (MA)	1	18-001	070	503	3.334.536	5.666	5.247	10.913
04	Teresina (PI)–Caxias (MA)	1	18-002	162	8.442	14.698.030	96.819	100.470	197.289
05	Teresina (PI)–Bacabal (MA)	1	18-003	139	2.190	63.002.143	234.182	30.401	264.583
06	Teresina (PI)–São Luis (MA)	1	18-004	139	4.474	48.306.930	83.289	74.215	157.504
07	Teresina (PI)–Pedreiras (MA)	1	18-005	139	1.400	6.377.689	23.186	22.390	45.576
08	Teresina (PI)–São Benedito (CE)	1	18-006	219	1.799	7.522.907	31.496	28.089	59.585
09	Teresina (PI)–Poção de Pedras (MA)	1	18-007	225	1.466	5.374.968	9.094	9.345	18.439
10	Teresina (PI)–Imperatriz (MA)	1	18-009	225	2.204	9.905.053	8.352	8.964	17.316
11	Teresina (PI)–Iguatu (CE)	1	18-008	228	840	6.069.891	11.413	12.468	23.881
12	Teresina (PI)–Chapadinha (MA)	1	18-011	307	765	1.412.184	3.609	3.801	7.410
13	Teresina (PI)–Cratêus (CE)	1	18-010	112	730	4.135.882	11.922	11.309	23.231
14	Picos (PI)–São Paulo (SP)	1	18-C-PR	015	436	23.417.143	4.197	4.202	8.399
15	Parnaíba (PI)–Camocim (CE)	1	18-014	296	426	1.044.198	5.585	7.133	12.718
16	Teresina (PI)–Timon (MA)	1	18-015	298	12.600	5.800.019	336.285	329.366	665.651
17	Teresina (PI)–Codó (MA)	1	18-012	139	062	301.599	1.291	1.260	2.551
TOTAIS						344.217.418	893.934	671.788	1.565.722
20ºDRF ALAGOAS									
01	Maceió (AL)–São Paulo (SP)–V. P. Real do Colégio/BR-101	1	20-A	127	1.537	93.341.348	19.468	18.603	38.071
02	Maceió (AL)–São Paulo (SP)–V. P. Real do Colégio/BR-101	2	20-A-1	127	106	3.089.427	659	597	1.256

segue

Continuação

Nº	LINHA	TIPO DE SERVIÇO	PREFIXO	EMPRESA	Nº DE VIAGENS	PASSAGEIROS.Km TRANSPORTADOS	MOVIMENTO		
							IDA	VOLTA	TOTAL
03	Maceió (AL) — São Paulo (SP) — V. Rio de Janeiro	1	20-B	135	2.575	33.989.550	6.522	8.259	14.781
04	Arapiraca (AL) — São Paulo (SP) — V. Rio de Janeiro	1	20-C	127	1.711	107.305.142	26.415	19.254	45.669
05	Palmeira dos Índios (AL) — São Paulo (SP) — V. Rio de Janeiro	1	20-D	127	730	44.959.653	9.251	9.116	18.367
06	Maceió (AL) — Rio de Janeiro (RJ) — V. BR-101	1	20-E	127	544	28.460.772	6.661	6.626	13.287
07	Maceió (AL) — Rio de Janeiro (RJ) — V. BR-101	2	20-E-1	127	108	3.467.019	860	757	1.617
08	Maceió (AL) — Rio de Janeiro (RJ) — V. BR-101/BR-116	1	20-F	135	208	8.643.947	1.964	2.066	4.030
09	Maceió (AL) — Crato (CE)	1	20-001	007	672	6.367.089	5.897	5.374	11.271
10	Maceió (AL) — Recife (PE) — V. União dos Palmares (AL)	1	20-002	214	730	3.876.485	27.581	26.267	53.848
11	Maceió (AL) — Recife (PE)	1	20-003	041	6.112	40.434.224	71.102	81.942	153.044
12	Maceió (AL) — Recife (PE)	2	20-003-A	041	066	113.752	246	198	444
13	Delmiro Gouveia (AL) — Paulo Afonso (BA)	1	20-004	312	3.866	5.218.258	68.576	72.458	141.034
14	Maceió (AL) — Palmares (PE)	1	20-005	041	724	2.426.518	9.285	10.854	19.139
15	Maceió (AL) — Paulo Afonso (BA)	1	20-006	312	730	6.985.671	17.638	15.974	33.612
16	Maceió (AL) — Salvador (BA) — V. AL — 102/BR-101	1	20-007	065	2.268	42.083.030	44.872	47.326	92.198
17	Maceió (AL) — Aracaju (SE) — V. S. Miguel dos Campos (AL)	1	20-009	312	2.929	21.957.602	36.160	40.588	76.748
18	Maceió (AL) — Recife (PE)	1	20-014	041	4.344	25.722.145	100.811	86.549	187.360
19	Maceió (AL) — Recife (PE) — V. Porto Calvo (AL)/Xexéu (PE)	1	20-015	214	730	2.678.879	19.088	14.329	33.417
20	Maceió (AL) — Recife (PE) — V. Porto de Pedras (AL)	1	20-016	214	730	1.696.216	12.705	9.455	22.160
21	Maceió (AL) — Recife (PE) — V. AL-101	1	20-017	214	4.092	32.917.054	107.002	100.390	207.392
22	Maceió (AL) — Campina Grande (PB)	1	20-018	028	730	3.424.900	4.587	4.861	9.448
23	Maceió (AL) — Recife (PE) — V. BR-101	4	20-003-EX	041	481	2.023.243	4.078	3.580	7.658
24	Maceió (AL) — Crato (CE) — V. BR-316	1	20-001-PR	007	790	9.947.692	11.859	11.501	23.360

Nº	LINHA	TIPO DE SERVIÇO	PREFIXO	EMPRESA	Nº DE VIAGENS	PASSAGEIROS.Km TRANSPORTADOS	MOVIMENTO			
							IDA	VOLTA	TOTAL	
25	Maceió (AL)—Recife (PE)—V. AL-101	4	20-017-EX	214	306	1.385.058	2.349	2.644	4.993	
26	Arapiraca (AL)—Rio de Janeiro (RJ)	1	20-C-PR	127	33	2.213.350	603	475	1.078	
27	União dos Palmares (AL)— Garanhuns (PE)	1	20-019	214	124	386.269	3.373	3.646	7.019	
TOTAIS							535.114.316	618.612	603.689	1.222.301
21º DRF SERGIPE										
01	Propriá (SE)—São Paulo (SP)	1	21-B	110	793	49.892.244	12.344	10.232	22.576	
02	Aracaju (SE)—São Paulo (SP)	1	21-C	110	922	63.117.104	13.755	14.979	28.734	
03	Aracaju (SE)—São Paulo (SP)	2	21-C-1	110	058	821.528	166	208	374	
04	Aracaju (SE)—Feira de Santana (BA)	1	21-001	065	739	8.672.227	13.366	14.584	27.950	
05	Aracaju (SE)—Paulo Afonso (BA)	1	21-002	065	1.013	8.236.267	27.883	23.100	50.983	
06	Aracaju (SE)—Salvador (BA)	1	21-003	065	5.061	59.531.227	89.594	88.750	178.344	
07	Aracaju (SE)—Salvador (BA)	2	21-003-A	065	828	4.476.258	6.634	6.776	13.410	
08	Aracaju (SE)—Salvador (BA)— V. Tobias Barreto	1	21-004	065	2.164	23.341.051	58.104	49.120	107.224	
09	Estância (SE)—Salvador (BA)	1	21-006	065	783	5.077.662	12.198	07.633	19.831	
10	Propriá (SE)—Salvador (BA)—V. Aracaju	1	21-007	065	546	6.398.096	9.136	8.724	17.860	
11	Aracaju (SE)—Rio de Janeiro (RJ)	1	21-008	069	1.247	69.100.021	19.547	17.271	36.818	
12	Aracaju (SE)—Rio de Janeiro (RJ)	2	21-008-A	069	122	3.451.435	877	962	1.839	
13	Aracaju (SE)—Paripiranga (BA)	1	21-009	069	640	1.552.843	10.715	9.960	20.675	
14	Aracaju (SE)—Itabuna (BA)	1	21-010	065	739	16.569.094	29.070	19.944	49.014	
15	Itabaiana (SE)—Salvador (BA)	1	21-005	069	2.490	16.802.175	29.379	29.537	58.916	
16	Aracaju (SE)—Rio de Janeiro (RJ)	3	21-008-AR	069	144	3.517.123	1.007	867	1.874	
TOTAIS							340.556.362	333.775	302.647	636.422



TIPO DE SERVIÇO

- 1- Convencional**
- 2- Complementar**
- 3- Leito com Ar Condicionado**
- 4- Executivo**

Elaboração: DIRETORIA DE TRANSPORTE RODOVIÁRIO
Divisão de Transporte de Passageiros
Projeto gráfico: SINFORMA
Composição, Fitolito e Impressão: GRAPHOS

REPÚBLICA FEDERATIVA DO BRASIL
MINISTÉRIO DOS TRANSPORTES
DEPARTAMENTO NACIONAL DE ESTRADAS DE RODAGEM

ANUÁRIO ESTATÍSTICO 77
TRANSPORTE RODOVIÁRIO COLETIVO INTERESTADUAL
E INTERNACIONAL DE PASSAGEIROS