



REPÚBLICA FEDERATIVA DO BRASIL
MINISTERIO DOS TRANSPORTES
DEPARTAMENTO NACIONAL DE ESTRADAS DE RODAGEM

ANUÁRIO ESTATÍSTICO 76

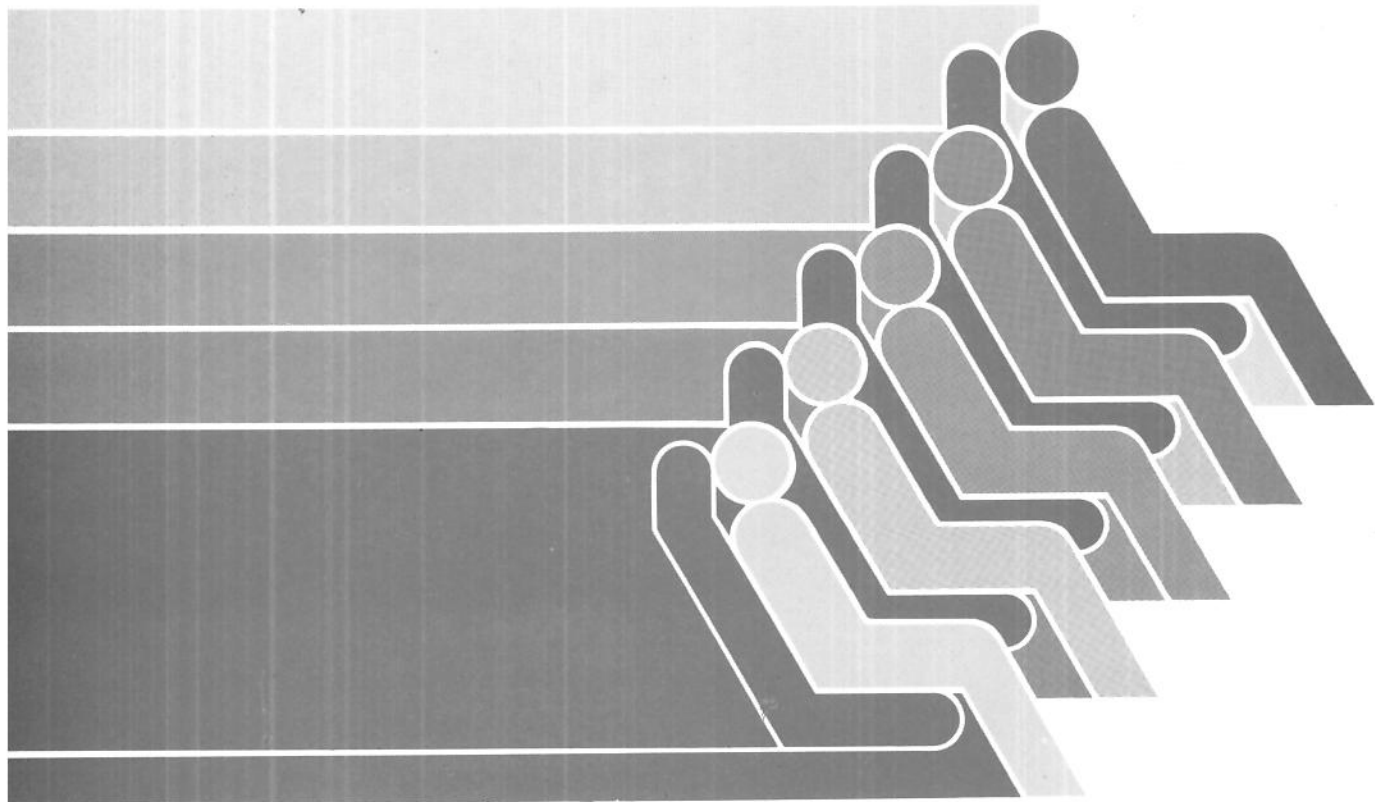
TRANSPORTE COLETIVO INTERESTADUAL
E INTERNACIONAL DE PASSAGEIROS

REPÚBLICA FEDERATIVA DO BRASIL
MINISTERIO DOS TRANSPORTES
DEPARTAMENTO NACIONAL DE ESTRADAS DE RODAGEM

ANUÁRIO ESTATÍSTICO 76

**TRANSPORTE COLETIVO INTERESTADUAL
E INTERNACIONAL DE PASSAGEIROS**

RIO DE JANEIRO - 1977.



APRESENTAÇÃO

O presente anuário estatístico, editado pela Diretoria de Transporte Rodoviário, representa mais um esforço do DNER visando fornecer aos técnicos e estudiosos uma sólida base para análises e projeções sobre a evolução do transporte coletivo rodoviário de passageiros, fator de capital importância nos programas de racionalização do consumo de combustíveis, ora em execução em todos os níveis da administração pública brasileira.

As séries temporais obtidas ao longo do período de cinco anos, coberto pelos anuários estatísticos já publicados, revelam um contínuo crescimento do sistema, efetuado com taxas altamente significativas.

A análise destas séries temporais deve considerar que nos dados referentes ao ano de 1976, pela primeira vez, deixa de ser considerado todo o transporte que, por motivo da fusão dos estados do Rio de Janeiro e Guanabara, deixou de ficar sob a jurisdição do DNER (outubro de 1975).


Estão incluídas neste volume informações mais detalhadas sobre a frota em operação no sistema de transporte interestadual e internacional de passageiros.

ÍNDICE


TRANSPORTE INTERESTADUAL E INTERNACIONAL DE PASSAGEIROS – MOVIMENTO TOTAL	4
TRANSPORTE INTERNACIONAL DE PASSAGEIROS – MOVIMENTO TOTAL	5
MOVIMENTO INTER-REGIONAL DE PASSAGEIROS	6
EVOLUÇÃO DO MOVIMENTO INTER-REGIONAL DE PASSAGEIROS	7
MOVIMENTO REGIONAL DE PASSAGEIROS	8
EVOLUÇÃO DO MOVIMENTO REGIONAL DE PASSAGEIROS	9
MOVIMENTO DE PASSAGEIROS – REGIÕES METROPOLITANAS E CAPITAL FEDERAL	10
EVOLUÇÃO DO MOVIMENTO DE PASSAGEIROS – REGIÕES METROPOLITANAS E CAPITAL FEDERAL	11
FROTA UTILIZADA NO SISTEMA	12
MOVIMENTO DE PASSAGEIROS EM LIGAÇÕES DE IMPORTÂNCIA REGIONAL E INTER-REGIONAL	14
MOVIMENTO DE ENTRADA E SAÍDA NAS CAPITAIS E CENTROS DE IMPORTÂNCIA REGIONAL	18 19
PASSAGEIROS.KM TRANSPORTADOS POR EMPRESA	20
MOVIMENTO DE PASSAGEIROS NAS LINHAS INTERESTADUAIS E INTERNACIONAIS	25

Transporte Interestadual e Internacional de Passageiros

Movimento Total



Evolução do movimento



Transporte Internacional de Passageiros

Movimento Total

BRASIL/ARGENTINA/PARAGUAI/URUGUAI

BRASIL/ARGENTINA

PREFIXO	NOME DA LINHA	VIAGENS REALIZADAS	MOVIMENTO DE IDA	MOVIMENTO DE VOLTA	MOVIMENTO TOTAL
10-009	Rio de Janeiro – Buenos Aires	1.372	21.468	24.956	46.424
10-009-SC	São Paulo – Buenos Aires	44	600	608	1.208
10-009-A	Rio de Janeiro – Buenos Aires	277	1.609	1.951	3.560
10-024	Rio de Janeiro – Buenos Aires	334	2.732	3.763	6.495
10-025	Rio de Janeiro – Buenos Aires	360	3.549	3.620	7.169
	TOTAL	2.387	29.958	34.898	64.856

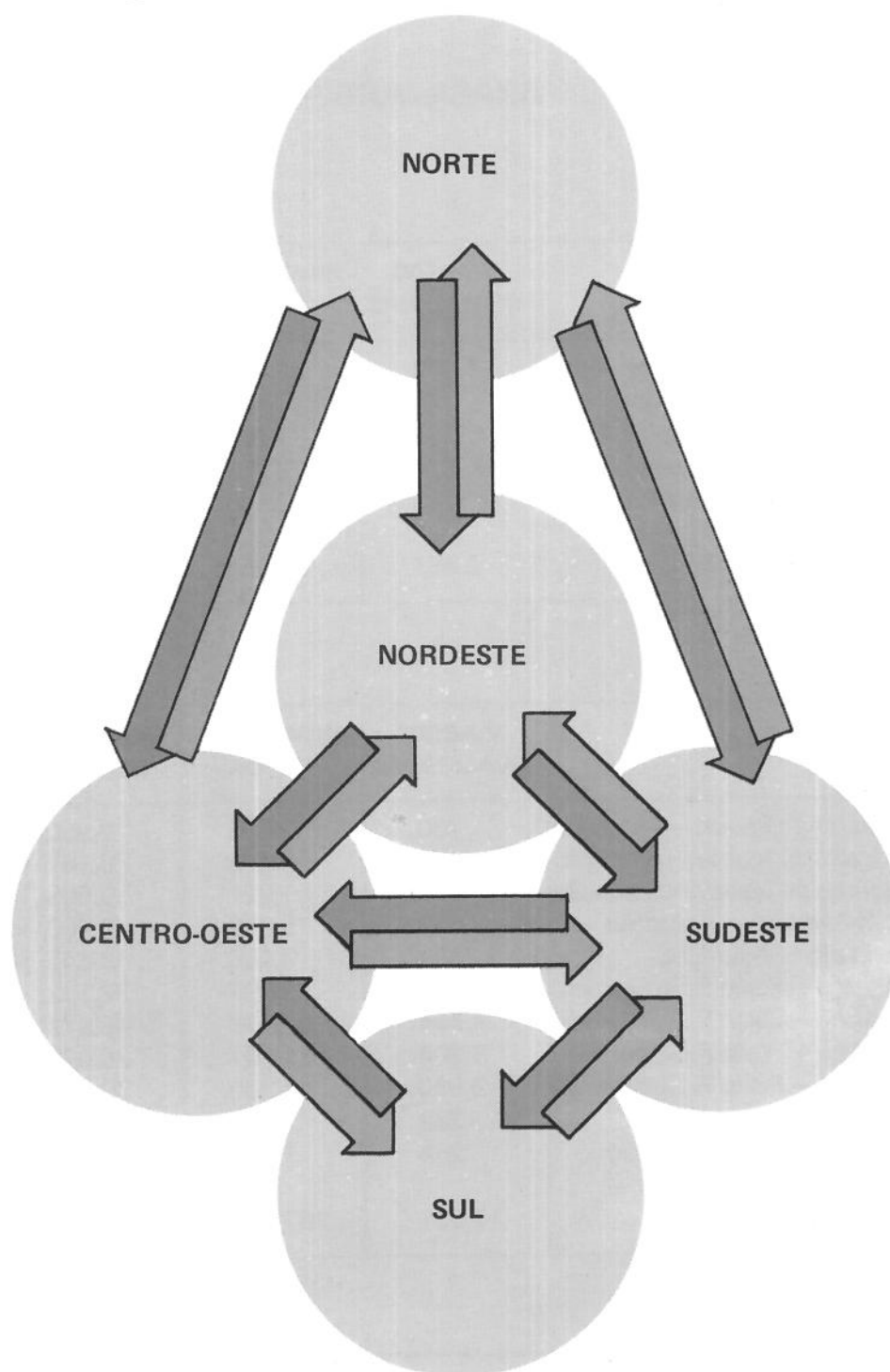
BRASIL/PARAGUAI

PREFIXO	NOME DA LINHA	VIAGENS REALIZADAS	MOVIMENTO DE IDA	MOVIMENTO DE VOLTA	MOVIMENTO TOTAL
09-016	Cataratas do Iguazu – Assunção	730	3.990	2.280	6.270
09-018	Cataratas do Iguazu – Assunção	733	6.072	8.167	14.239
09-020	Cataratas do Iguazu – Assunção	343	1.921	2.599	4.520
09-041	Rio de Janeiro – Assunção	362	5.069	5.460	10.529
09-042	São Paulo – Assunção	331	3.105	3.645	6.750
09-094	F. Iguazu – Porto P. Stroessner	2.928	38.094	32.192	70.286
09-095	F. Iguazu – Porto P. Stroessner	4.154	51.019	40.972	91.991
09-096	F. Iguazu – Porto P. Stroessner	3.304	31.801	28.025	59.826
09-097	F. Iguazu – Porto P. Stroessner	3.569	42.390	39.352	81.742
09-041	São Paulo – Assunção	263	1.949	3.091	5.040
09-041	Rio de Janeiro – Assunção	284	1.698	1.071	2.769
	TOTAL	17.001	187.108	166.854	353.962

BRASIL/URUGUAI

PREFIXO	NOME DA LINHA	VIAGENS REALIZADAS	MOVIMENTO DE IDA	MOVIMENTO DE VOLTA	MOVIMENTO TOTAL
10-004	São Paulo – Montevideo	1.453	24.242	23.717	47.959
10-004-A	São Paulo – Montevideo	785	5.833	5.492	11.325
10-010	Porto Alegre – Montevideo	760	13.266	14.423	27.689
10-007	Quarai – Artigas	11.100	148.561	148.249	296.810
10-011	Quarai – Artigas	10.920	157.432	133.805	291.237
	TOTAL	25.018	349.334	325.686	675.020
	TOTAL GERAL	44.406	566.400	527.438	1.093.838


Movimento Inter-regional de Passageiros




REGIÃO	MOVIMENTO IDA	MOVIMENTO VOLTA	MOVIMENTO TOTAL	PASSAGEIROS.Km TRANSPORTADOS
Norte/Nordeste	89.521	97.119	186.640	184.826.986
Norte/Sudeste	16.745	15.085	31.830	99.325.239
Norte/Centro-Oeste	150.309	150.895	301.204	239.526.135
Nordeste/Sudeste	1.983.855	1.907.107	3.890.962	4.676.490.415
Nordeste/Centro-Oeste	96.509	96.766	193.275	287.482.486
Sudeste/Sul	4.377.444	4.439.031	8.816.475	2.381.393.173
Sudeste/Centro-Oeste	2.595.241	2.575.146	5.170.387	2.077.046.915
Sul/Centro-Oeste	142.811	125.477	268.258	84.984.964

Evolução do movimento inter-regional de passageiros

Norte/Nordeste




Nordeste/Centro-Oeste




Norte/Sudeste




Sudeste/Sul




Norte/Centro-Oeste




Sudeste/Centro-Oeste



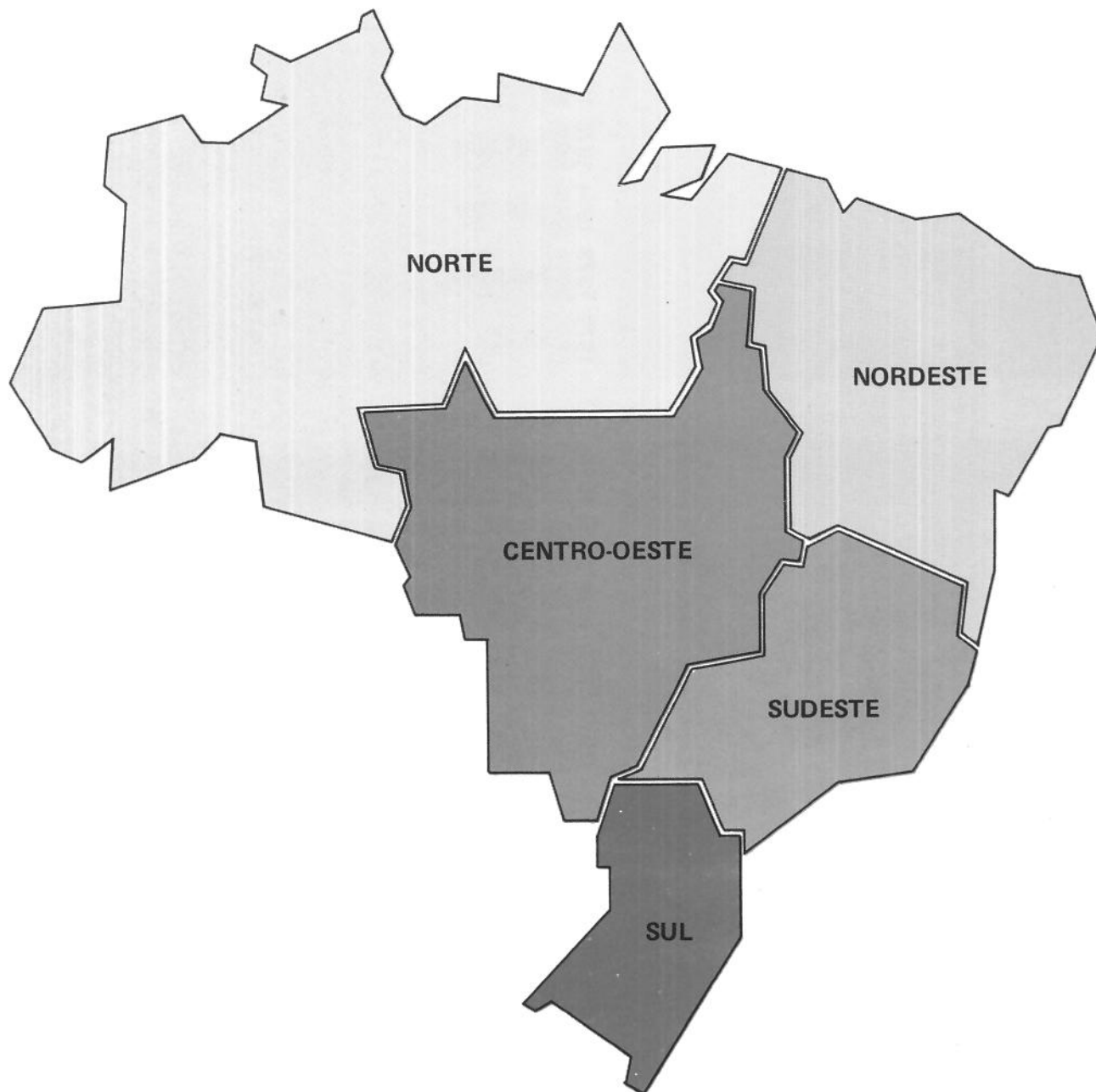
Nordeste/Sudeste








Sul/Centro-Oeste

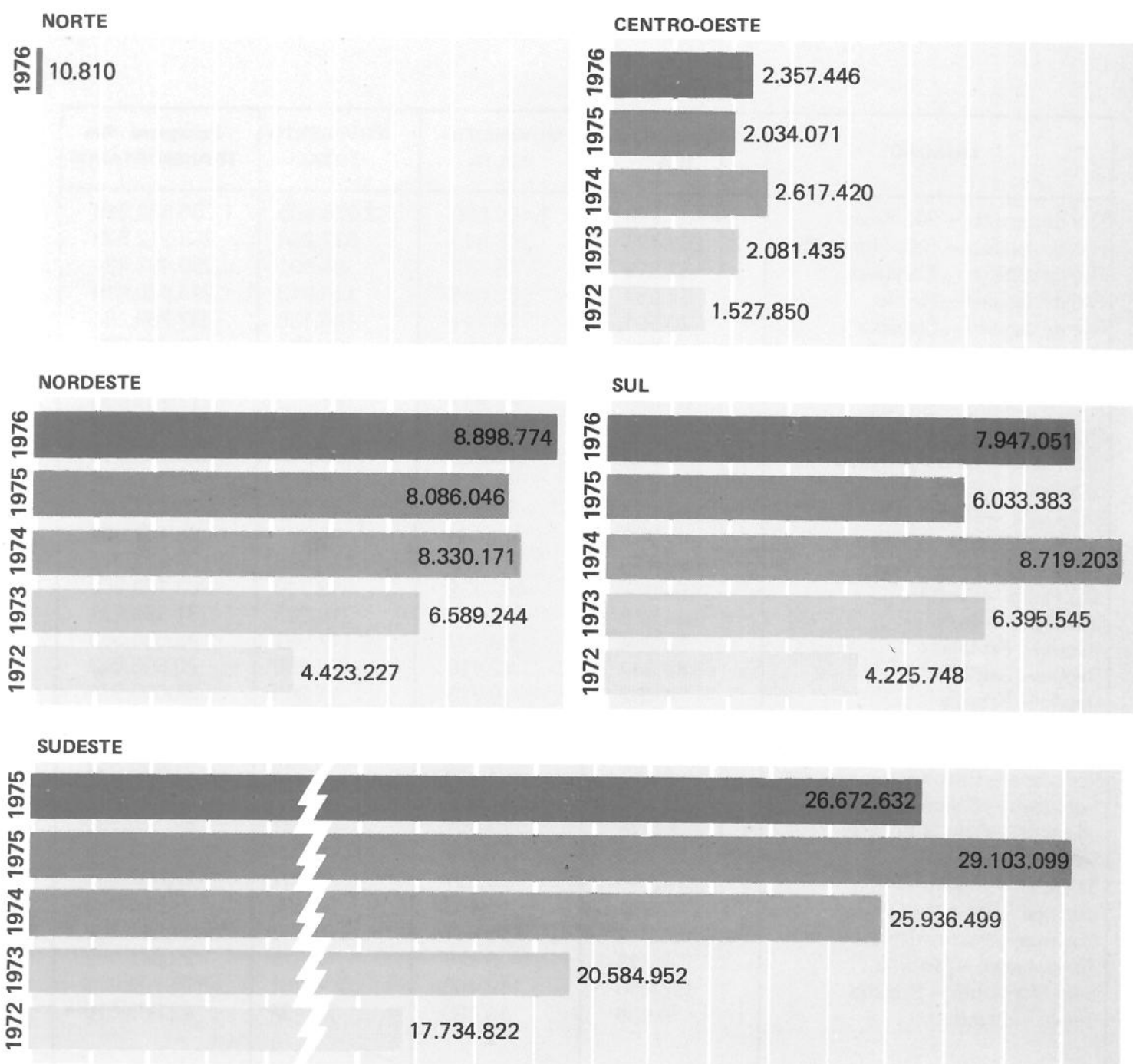


Movimento Regional de Passageiros



REGIÃO		PASSAGEIROS	PASSAGEIROS KM TRANSPORTADOS
Norte		10.810	3.324.170
Nordeste		8.898.774	1.674.516.459
Sudeste		26.672.632	5.927.368.849
Centro-Oeste		2.357.446	333.593.795
Sul		7.947.051	1.291.221.725

Evolução do movimento regional de passageiros



Movimento de Passageiros - Regiões Metropolitanas e Capital Federal

LIGAÇÃO	MOVIMENTO IDA	MOVIMENTO VOLTA	MOVIMENTO TOTAL	Passageiros . Km TRANSPORTADOS
Rio de Janeiro – São Paulo	1.467.296	1.459.609	2.926.905	1.256.520.316
Rio de Janeiro – Belo Horizonte	268.424	268.840	537.264	253.212.523
Rio de Janeiro – Fortaleza	37.319	46.772	84.091	230.493.431
Rio de Janeiro – Recife	52.987	63.656	116.643	295.620.019
Rio de Janeiro – Salvador	70.994	74.141	145.135	237.789.184
Rio de Janeiro – Porto Alegre	45.999	44.153	90.152	138.725.897
Rio de Janeiro – Curitiba	67.258	65.047	132.305	110.646.671
Rio de Janeiro – Brasília	94.065	87.647	181.712	217.763.660
Rio de Janeiro – Belém	12.916	13.414	26.330	85.601.463
São Paulo – Belo Horizonte	458.883	444.423	903.306	528.163.018
São Paulo – Fortaleza	25.626	31.228	56.854	174.268.880
São Paulo – Recife	67.623	73.642	141.265	390.117.424
São Paulo – Salvador	47.265	48.466	95.731	86.101.064
São Paulo – Porto Alegre	83.475	87.523	170.998	195.502.013
São Paulo – Curitiba	454.617	459.132	913.749	363.123.852
São Paulo – Brasília	104.413	105.850	210.263	231.394.431
Recife – Fortaleza	58.284	59.707	117.991	93.555.063
Recife – Salvador	44.842	42.426	87.268	70.896.523
Recife – Brasília	4.552	6.713	11.265	34.898.970
Recife – Belém	5.886	4.975	10.861	21.824.093
Fortaleza – Salvador	12.538	10.855	23.393	31.065.904
Fortaleza – Brasília	4.363	3.186	7.549	21.673.933
Fortaleza – Belém	21.895	17.847	39.742	59.553.387
Salvador – Belo Horizonte	20.576	19.051	39.627	54.170.109
Salvador – Brasília	892	1.317	2.209	3.343.100
Salvador – Belém	4.246	5.251	9.497	20.092.802
Curitiba – Belo Horizonte	12.981	15.418	28.309	27.858.886
Curitiba – Porto Alegre	60.712	56.041	116.753	87.541.399
Porto Alegre – Brasília	7.718	6.157	13.875	28.841.962
Belo Horizonte – Brasília	120.056	118.405	238.461	176.794.985
Belém – Brasília	9.939	10.485	20.424	42.563.616

Evolução do movimento de Passageiros Regiões Metropolitanas e Capital Federal

LIGAÇÃO	1972	1973	1974	1975	1976
Rio de Janeiro – São Paulo	2.302.718	2.496.769	2.683.261	2.812.747	2.926.905
Rio de Janeiro – B. Horizonte	424.249	427.272	485.397	526.037	537.264
Rio de Janeiro – Fortaleza	68.412	72.332	78.634	76.455	84.091
Rio de Janeiro – Recife	90.574	109.506	126.980	120.502	116.643
Rio de Janeiro – Salvador	123.755	146.378	144.771	140.729	145.135
Rio de Janeiro – Porto Alegre	89.077	95.770	96.495	88.610	90.152
Rio de Janeiro – Curitiba	117.487	123.108	133.143	130.908	132.305
Rio de Janeiro – Brasília	148.978	187.504	210.683	192.831	181.712
Rio de Janeiro – Belém	–	–	–	5.450	26.330
São Paulo – Belo Horizonte	633.844	730.463	828.455	864.995	903.306
São Paulo – Fortaleza	31.143	36.556	42.969	48.983	56.854
São Paulo – Recife	64.754	98.004	156.135	150.740	141.265
São Paulo – Salvador	61.861	61.977	78.978	87.332	95.731
São Paulo – Porto Alegre	172.299	150.399	173.625	173.317	170.998
São Paulo – Curitiba	741.717	795.402	873.663	914.254	913.749
São Paulo – Brasília	93.121	120.674	117.573	180.298	210.263
Recife – Fortaleza	49.018	80.466	84.334	104.982	117.991
Recife – Salvador	47.253	70.945	88.180	88.986	87.268
Recife – Brasília	6.229	7.072	8.583	11.144	11.265
Recife – Belém	–	–	–	1.442	10.861
Curitiba – Belo Horizonte	–	–	–	3.232	28.309
Curitiba – Porto Alegre	91.656	100.540	113.748	131.728	116.753
Porto Alegre – Brasília	–	–	–	2.538	13.875
Belo Horizonte – Brasília	214.983	197.112	244.875	242.000	238.461
Belém – Brasília	24.970	23.322	23.383	27.964	20.424

Frota utilizada no Sistema

VEÍCULOS VISTORIADOS PELO DNER – ANO DE 1976	
EMPRESAS	NÚMERO DE VEÍCULOS
Permissionárias	7.732
Não Permissionárias	1.891
TOTAL	9.623

IDADE MÉDIA GERAL DA FROTA DAS PERMISSIONÁRIAS – 5 ANOS

DISTRIBUIÇÃO DA FROTA DAS EMPRESAS PERMISSIONÁRIAS		
DISCRIMINAÇÃO	NÚMERO DE VEÍCULOS	%
1 – MARCA DO VEÍCULO		
Mercedes Benz	5.790	75
Saab Scania	1.532	20
Cummins	207	3
Magiruz Deutz	119	1
Outras	84	1
2 – FABRICANTE DA CARROCERIA		
Mercedes Benz	2.617	34
Ciferal	1.654	21
Marcopolo	1.433	19
Nielson	761	10
Caio	169	2
Nimbus	143	2
Nicola	138	1
Eliziário	104	1
Outras	713	9
3 – EM RELAÇÃO A POTÊNCIA		
Veículos leves (menos de 200 HP)	4.042	52
Veículos pesados (mais de 200 HP)	3.690	48
4 – EM RELAÇÃO AOS SANITÁRIOS		
Com sanitário	2.783	36
Sem sanitário	4.949	64

Obs.: A redução do número de veículos em relação ao ano anterior, evidenciada neste anuário, decorre da fusão dos Estados do Rio de Janeiro e Guanabara, em razão da qual várias empresas deixaram de ser permissionárias do DNER (outubro de 1975).

DISTRIBUIÇÃO DA FROTA SEGUNDO O ANO DE FABRICAÇÃO

ANO	NÚMERO DE VEÍCULOS	% EM RELAÇÃO AO TOTAL DA FROTA
Até 1966	418	5,4
1967	266	3,4
1968	491	6,4
1969	394	5,1
1970	410	5,3
1971	634	8,2
1972	627	8,1
1973	975	12,6
1974	1.057	13,7
1975	1.165	15,1
1976	1.295	16,7
TOTAL	7.732	100,0

**FROTA EM OPERAÇÃO NO SISTEMA DE TRANSPORTE
INTERESTADUAL E INTERNACIONAL DE PASSAGEIROS**

EMPRESA	FROTA	% RELAÇÃO A FROTA TOTAL	IDADE MÉDIA DA FROTA (anos)
ACIMA DE 200 VEÍCULOS			
1 – Viação Itapemirim S/A	687		5
2 – Emp. de Ônibus Nossa Senhora da Penha S/A	409		6
3 – Viação Cometa S/A (X)	333		3
4 – Companhia São Geraldo de Viação (X)	310		6
5 – Reunidas S/A – Transportes Coletivos (X)	218		4
TOTAL	1.957	25	

ENTRE 100 E 200 VEÍCULOS			
6 – Viação Garcia Ltda	192		5
7 – Empresa de Transporte Andorinha S/A	164		4
8 – União de Transp. Interestadual de Luxo S/A	157		5
9 – Nacional Expresso S/A	152		5
10 – Empresa Auto Viação Progresso S/A	144		6
11 – Transbrasiliana Transporte Turismo Ltda	131		4
12 – Pluma Conforto e Turismo S/A	120		6
13 – Real Expresso Ltda	105		4
14 – Emp. Nossa Senhora da Aparecida Ltda	105		3
15 – Empresa Gontijo de Transporte Ltda	105		3
TOTAL	1.375	18	

ENTRE 50 E 100 VEÍCULOS			
16 – Empresa Princesa do Norte S/A	92		5
17 – Viação Águia Branca S/A	91		4
18 – Empresa Unida Mansur & Filhos Ltda	90		8
19 – Viação Salutaris e Turismo S/A	85		5
20 – Viação Cidade de Aço S/A	82		4
21 – Unesul de Transportes Ltda	81		5
22 – Transporte Única Petrópolis S/A	80		6
23 – Bonfim – Emp. Senhor do Bonfim Ltda	79		5
24 – Viação Aragarina S/A	75		6
25 – Ind. e Com. Irmãos Paula Joca S/A Emp. Exp. de Luxo	74		5
26 – Auto Viação 1001 S/A	71		2
27 – Viação São Bento S/A	67		5
28 – Empresa de Viação Bonfinense Ltda	67		6
29 – Única Auto Ônibus S/A	66		4
30 – Viação Motta Ltda	64		2
31 – Transcolin – Transporte Coletivo Interestadual	63		7
32 – Viação Sampaio S/A	62		7
33 – Empresas Reunidas Paulista de Transporte Ltda	62		7
34 – Empresa Nossa Senhora de Fátima Ltda	59		6
35 – Expresso Brasileiro de Viação S/A	58		3
36 – Pensatur – Penedo S/A Turismo Transp. Ind. e Com.	54		4
37 – Citran Comércio e Indústria de Transporte Ltda	53		6
38 – Viação João Teotonio Ltda	53		3
39 – Viação Novo Horizonte Ltda	51		2
40 – Impala Auto Ônibus S/A	50		5
TOTAL	1.729	22	

ABAIXO DE 50 VEÍCULOS			
TOTAL	2.671	35	5

Movimento de Passageiros em Ligações de Importância Regional e Inter-Regional

NORTE

LIGAÇÃO	MOVIMENTO IDA	MOVIMENTO VOLTA	MOVIMENTO TOTAL	Passageiros . Km TRANSPORTADOS
1) Manaus – Porto Velho	1.019	1.269	2.288	1.988.272

NORDESTE

LIGAÇÃO	MOVIMENTO IDA	MOVIMENTO VOLTA	MOVIMENTO TOTAL	Passageiros . Km TRANSPORTADOS
1) Fortaleza – Campina Grande	6.285	6.694	12.979	10.522.075
2) Fortaleza – Salgueiro	3.628	3.066	6.694	3.755.334
3) Salvador – Petrolina	38.883	30.647	69.530	38.171.970
4) Recife – Crato	14.643	14.652	29.295	19.489.963
5) Recife – Campina Grande	82.319	80.557	162.876	32.005.134
6) Recife – Cajazeiras	6.638	4.650	11.288	7.155.463
7) Recife – Guarabira	7.726	7.681	15.407	3.304.801
8) Recife – Paulo Afonso	9.898	9.241	19.139	9.027.866
9) Aracajú – Paulo Afonso	7.886	7.549	15.435	4.414.410
10) Maceió – Arcoverde	1.028	1.195	2.223	688.018
11) São Luiz – Teresina	45.711	46.954	92.665	40.300.008
12) Salvador – Maceió	17.766	18.424	36.190	22.408.848
13) Maceió – Aracajú	37.457	40.014	77.471	21.637.650
14) Recife – Maceió	195.328	193.425	388.753	99.598.518
15) Recife – São Luiz	2.550	2.785	5.335	8.976.671
16) Fortaleza – São Luiz	18.819	18.367	37.186	38.156.554
17) Fortaleza – Teresina	57.639	59.799	117.438	69.429.345
18) Recife – Teresina	4.862	5.480	10.342	11.631.647
19) Juazeiro do Norte – Teresina	12.895	11.108	24.003	14.334.591
20) Garanhuns – Paulo Afonso	327	416	743	204.845
21) Aracajú – Salvador	105.672	105.438	211.110	70.932.960
22) Recife – Natal	112.309	102.542	214.851	67.162.422
23) Fortaleza – Natal	31.562	33.963	65.525	35.383.500
24) Campina Grande – Arcoverde	1.420	1.097	2.517	702.243
25) Juazeiro do Norte – Salgueiro	14.454	1.332	27.786	4.390.188
26) Natal – Campina Grande	2.698	2.900	5.598	1.526.574
27) Arcoverde – Paulo Afonso	15.685	17.573	33.258	7.439.814
28) Caruaru – Paulo Afonso	2.908	3.554	6.462	2.243.606
29) João Pessoa – Recife	374.417	374.530	748.947	96.614.163
30) Maceió – Caruaru	7.235	7.683	14.918	34.486.336
31) Caruaru – Juazeiro do Norte	3.132	3.388	6.520	3.450.384
32) Maceió – Paulo Afonso	4.408	3.898	8.306	2.735.165
33) Natal – Crato	963	510	1.473	1.025.208
34) Natal – João Pessoa	69.167	70.485	139.652	26.673.532
35) Salvador – Natal	4.806	4.809	9.615	11.632.227
36) Recife – Aracaju	11.298	10.742	22.040	10.914.208
37) João Pessoa – Maceió	1.929	1.494	3.423	1.442.109
38) João Pessoa – Salvador	2.484	2.421	4.905	4.690.651
39) Caruaru – Campina Grande	15.160	14.156	29.316	4.007.497
40) Teresina – Petrolina	6.061	6.122	12.183	7.748.388
41) João Pessoa – Fortaleza	9.296	7.523	16.819	12.294.689
42) Maceió – Crato	5.985	5.388	11.373	8.734.464
43) Maceió – Campina Grande	1.633	1.704	3.337	1.236.024

**MOVIMENTO DE PASSAGEIROS EM LIGAÇÕES
DE IMPORTÂNCIA REGIONAL E INTER-REGIONAL**
SUDESTE

LIGAÇÃO	MOVIMENTO IDA	MOVIMENTO VOLTA	MOVIMENTO TOTAL	Passageiros . Km TRANSPORTADOS
1) Belo Horizonte – Barra Mansa	19.545	18.213	37.758	17.376.231
2) Belo Horizonte – Vitória	72.119	69.978	142.097	76.092.943
3) S.Paulo – Cach. do Itapemirim	6.777	6.123	12.900	10.645.080
4) São Paulo – Teófilo Otoni	51.070	51.683	102.753	108.024.228
5) São Paulo – Uberaba	60.784	56.954	117.738	54.394.956
6) São Paulo – Uberlândia	61.267	56.562	117.829	68.046.247
7) São Paulo – Juiz de Fora	74.556	73.966	148.522	74.394.669
8) São Paulo – Pouso Alegre	64.172	62.764	126.936	25.120.634
9) São Paulo – Itajubá	34.717	36.806	71.523	19.511.474
10) São Paulo – Volta Redonda	44.390	48.245	92.635	29.244.869
11) São Paulo – Vitória	44.694	47.821	92.515	86.723.561
12) R.Janeiro – Cach. do Itapemirim	69.811	77.488	147.299	59.125.818
13) Rio de Janeiro – Juiz de Fora	291.001	280.052	571.053	120.549.288
14) Rio de Janeiro – Muriaé	39.050	37.406	76.456	22.906.217
15) R. Janeiro – S. José dos Campos	35.322	36.662	71.984	247.480.099
16) Rio de Janeiro – Vitória	176.101	213.484	389.585	200.090.856
17) Vitória – Juiz de Fora	5.849	6.029	11.878	6.733.638
18) Barra Mansa – Juiz de Fora	52.034	50.136	102.170	19.923.150
19) Rio de Janeiro – Gov. Valadares	34.138	34.980	69.118	40.558.442
20) Rio de Janeiro – Barbacena	35.341	35.362	70.703	20.963.439
21) Rio de Janeiro – Uberlândia	15.098	13.760	28.858	27.839.312
22) S. Paulo – Governador Valadares	36.836	38.271	75.107	68.475.051
23) Rio de Janeiro – Teófilo Otoni	11.312	11.153	22.465	16.273.646
24) Rio de Janeiro – Pouso Alegre	5.565	5.096	10.661	4.149.261
25) Governador Valadares – Vitória	16.923	17.057	33.980	13.517.244
26) R.Janeiro – S.José do Rio Preto	3.415	3.583	6.998	5.788.745
27) São Paulo – Barbacena	22.950	24.855	47.805	25.986.798
28) B.Mansa – S.José dos Campos	15.312	14.454	29.766	6.491.964

SUL

LIGAÇÃO	MOVIMENTO IDA	MOVIMENTO VOLTA	MOVIMENTO TOTAL	Passageiros . Km TRANSPORTADOS
1) Curitiba – Joinville	131.048	13.638	264.686	35.414.986
2) Curitiba – Joaçaba	10.819	14.482	25.301	11.117.259
3) Curitiba – Florianópolis	96.619	96.687	193.306	57.276.567
4) Curitiba – Blumenau	59.523	61.353	120.876	30.376.138
5) Curitiba – Lages	38.730	40.971	79.701	29.569.071
6) Curitiba – Chapecó	5.129	4.621	9.750	4.994.925
7) Curitiba – Erechim	1.897	2.022	3.919	2.330.629
8) Porto Alegre – Florianópolis	51.558	50.301	101.859	47.242.204
9) Porto Alegre – Blumenau	8.789	9.564	18.353	10.778.716
10) Porto Alegre – Londrina	3.882	4.182	8.064	9.391.334
11) Porto Alegre – Lages	11.632	14.177	25.809	9.071.863
12) Porto Alegre – Tubarão	35.856	39.035	74.891	24.691.562
13) Porto Alegre – Joaçaba	13.742	13.165	26.907	13.945.898
14) Erechim – Chapecó	17.298	16.190	33.488	3.683.680

**MOVIMENTO DE PASSAGEIROS EM LIGAÇÕES
DE IMPORTÂNCIA REGIONAL E INTER-REGIONAL**

CENTRO-OESTE

LIGAÇÃO	MOVIMENTO IDA	MOVIMENTO VOLTA	MOVIMENTO TOTAL	Passageiros . Km TRANSPORTADOS
1) Brasília – Anápolis	90.703	93.889	184.592	28.242.576
2) Brasília – Goiânia	184.391	189.430	373.821	78.689.320
3) Goiânia – Cuiabá	15.626	15.342	30.968	29.224.501

CENTRO-OESTE/NORTE

LIGAÇÃO	MOVIMENTO IDA	MOVIMENTO VOLTA	MOVIMENTO TOTAL	Passageiros . Km TRANSPORTADOS
1) Cuiabá – Porto Velho	4.354	4.175	8.529	12.836.145

CENTRO-OESTE/NORDESTE

LIGAÇÃO	MOVIMENTO IDA	MOVIMENTO VOLTA	MOVIMENTO TOTAL	Passageiros . Km TRANSPORTADOS
1) Goiânia – São Luiz	3.025	4.313	7.338	7.472.285
2) Brasília – Campina Grande	1.844	2.276	4.120	12.920.732
3) Brasília – Teresina	9.202	10.141	19.343	40.413.329
4) Brasília – Natal	1.897	2.149	4.046	12.653.865

SUDESTE/NORDESTE

LIGAÇÃO	MOVIMENTO IDA	MOVIMENTO VOLTA	MOVIMENTO TOTAL	Passageiros . Km TRANSPORTADOS
1) Rio de Janeiro – São Luiz	11.249	15.786	27.035	88.480.148
2) Rio de Janeiro – Teresina	2.153	5.144	7.297	20.746.830
3) Rio de Janeiro – João Pessoa	26.933	33.075	60.008	149.917.986
4) Rio de Janeiro – Guarabira	7.854	13.346	21.200	56.394.120
5) Rio de Janeiro – Aracaju	19.958	20.788	40.746	76.488.391
6) R. de Janeiro – Campina Grande	11.069	21.885	32.954	82.559.656
7) Rio de Janeiro – Maceió	9.022	10.025	19.047	40.840.577
8) Rio de Janeiro – Natal	23.819	23.366	47.185	126.238.749
9) Rio de Janeiro – Petrolina	908	558	1.466	2.775.138
10) São Paulo – Maceió	17.632	17.507	35.139	86.491.134
11) São Paulo – Caruaru	17.432	15.565	32.997	89.118.297
12) São Paulo – Teresina	14.092	106.613	24.705	80.874.288
13) São Paulo – Crato	5.143	7.345	12.488	33.994.833
14) São Paulo – Juazeiro do Norte	17.746	23.660	41.406	104.699.211
15) São Paulo – Petrolina	15.784	19.877	35.661	79.645.277
16) São Paulo – Natal	21.639	22.449	44.088	131.937.748
17) São Paulo – Guarabira	3.223	4.305	7.528	22.008.108
18) São Paulo – Garanhuns	17.791	21.871	39.662	103.382.969
19) S.Paulo – Vitória da Conquista	62.631	62.327	124.958	178.602.469
20) São Paulo – Campina Grande	12.936	17.013	29.949	82.919.796
21) São Paulo – João Pessoa	4.991	6.577	11.568	32.569.704
22) São Paulo – Aracaju	15.894	18.720	34.614	79.612.200
23) São Paulo – Arcoverde	6.286	4.559	10.845	29.206.669
24) Vitória – Salvador	10.558	10.253	20.811	24.059.597
25) Governador Valadares – Salvador	5.277	4.959	10.236	10.805.121
26) Teófilo Otoni – V. da Conquista	6.184	5.915	12.099	4.670.214

**MOVIMENTO DE PASSAGEIROS EM LIGAÇÕES
DE IMPORTÂNCIA REGIONAL E INTER-REGIONAL**

NORTE/NORDESTE

LIGAÇÃO	MOVIMENTO IDA	MOVIMENTO VOLTA	MOVIMENTO TOTAL	Passageiros . Km TRANSPORTADOS
1) Belém – São Luiz	15.766	16.369	32.162	26.601.190

CENTRO-OESTE/SUL

LIGAÇÃO	MOVIMENTO IDA	MOVIMENTO VOLTA	MOVIMENTO TOTAL	Passageiros . Km TRANSPORTADOS
1) Campo Grande – Londrina	7.685	6.806	14.491	9.864.023

SUDESTE/CENTRO-OESTE

LIGAÇÃO	MOVIMENTO IDA	MOVIMENTO VOLTA	MOVIMENTO TOTAL	Passageiros . Km TRANSPORTADOS
1) Rio de Janeiro – Goiânia	8.397	8.745	17.212	22.039.469
2) Rio de Janeiro – Campo Grande	20.924	19.402	40.326	59.408.263
3) São Paulo – Goiânia	80.515	85.081	165.596	148.937.042
4) São Paulo – Campo Grande	104.577	106.481	211.058	220.323.446
5) São Paulo – Cuiabá	30.037	28.868	58.905	102.606.619
6) São Paulo – Anápolis	18.004	20.620	38.624	36.677.350
7) Belo Horizonte – Goiânia	15.863	18.796	34.659	31.238.156
8) Belo Horizonte – Goiânia	5.837	4.728	10.565	17.011.763
9) Juiz de Fora – Brasília	7.077	6.549	13.626	13.508.816
10) Uberaba – Brasília	104.413	105.850	210.263	110.808.601
11) Uberlândia – Goiânia	66.907	64.815	131.722	46.721.793
12) São José do Rio Preto – Goiânia	24.564	25.613	50.177	26.940.031

SUDESTE/SUL

LIGAÇÃO	MOVIMENTO IDA	MOVIMENTO VOLTA	MOVIMENTO TOTAL	Passageiros . Km TRANSPORTADOS
1) Rio de Janeiro – Florianópolis	19.335	18.126	37.461	40.637.692
2) Rio de Janeiro – Londrina	14.421	14.941	29.362	28.266.797
3) São Paulo – Florianópolis	34.107	37.236	71.343	49.982.905
4) São Paulo – Londrina	105.727	154.701	305.428	159.983.186
5) São Paulo – Blumenau	1.101	1.009	2.110	1.338.584
6) São Paulo – Joaçaba	7.418	9.048	16.466	12.468.055
7) São Paulo – Lages	8.902	7.333	16.235	14.087.109
8) São Paulo – Tubarão	13.710	16.685	30.395	24.540.923
9) São Paulo – Joinville	15.185	12.887	28.072	14.965.183

Movimento de Entrada e Saída nas Capitais e Centros de Importância Regional

CAPITAIS

LOCALIDADE	MOVIMENTO DE ENTRADA	MOVIMENTO DE SAÍDA	MOVIMENTO TOTAL
Manaus	1.519	933	2.452
Porto Velho	16.023	22.622	38.645
Belém	108.696	112.744	221.440
São Luiz	118.614	123.314	241.928
Teresina	431.135	436.855	867.990
Fortaleza	370.328	400.511	770.839
Natal	287.633	282.080	569.713
João Pessoa	523.626	532.701	1.056.327
Recife	1.137.661	1.176.264	2.313.925
Maceió	362.227	392.689	754.916
Aracaju	232.793	240.617	473.410
Salvador	449.028	461.796	910.824
Vitória	401.153	453.265	854.418
Rio de Janeiro	3.975.968	3.928.763	7.904.731
São Paulo	6.149.319	6.108.504	12.257.823
Curitiba	1.894.281	2.223.030	4.117.311
Florianópolis	305.442	330.412	635.854
Porto Alegre	540.393	563.163	1.103.556
Belo Horizonte	1.048.843	1.041.186	2.090.029
Goiânia	564.188	586.163	1.150.351
Cuiabá	98.629	109.753	208.382
Brasília	1.177.936	1.314.181	2.492.117

Movimento de Entrada e Saída nas Capitais e Centros de Importância Regional

CENTROS DE IMPORTÂNCIA REGIONAL

LOCALIDADE	MOVIMENTO DE ENTRADA	MOVIMENTO DE SAÍDA	MOVIMENTO TOTAL
Anápolis	194.143	219.690	413.883
Arcoverde	91.715	84.024	175.739
Barbacena	61.531	61.248	122.779
Barra Mansa	302.169	320.453	622.622
Blumenau	87.733	90.270	178.003
Campina Grande	186.261	202.370	388.631
Crato	56.249	63.066	119.315
Cajazeiras	38.162	35.788	73.950
Cachoeiro do Itapemirim	116.693	122.939	239.632
Chapecó	158.296	179.179	337.475
Campo Grande	167.927	175.437	343.364
Caruaru	69.468	68.073	137.541
Erexim	108.524	112.087	220.611
Garanhuns	81.578	94.204	175.782
Guarabira	30.852	37.506	68.358
Governador Valadares	108.108	109.964	218.072
Itajubá	151.758	167.886	319.644
Juiz de Fora	683.262	690.059	1.373.321
Joinville	239.095	244.494	483.589
Joaçaba	58.784	56.870	115.654
Juazeiro do Norte	90.434	103.186	193.620
Lages	119.851	132.424	252.275
Londrina	387.627	408.314	795.941
Maringá	221.564	213.540	435.104
Muriae	103.982	100.085	204.067
Pato Branco	145.656	144.580	290.236
Presidente Prudente	414.694	441.945	856.639
Paulo Afonso	119.571	117.565	237.136
Pouso Alegre	233.374	226.238	459.612
Petrolina	1.289.527	1.314.416	2.603.943
Salgueiro	28.647	24.105	52.752
São José dos Campos	178.988	188.414	367.402
São José do Rio Preto	213.242	253.503	466.746
Teófilo Otoni	106.484	104.234	210.718
Tubarão	120.879	134.329	255.208
Uberaba	273.450	277.730	551.180
Uberlândia	364.063	368.692	732.755
Volta Redonda	112.662	121.087	233.749
Vitória da Conquista	111.230	95.759	206.989

Passageiros . Km Transportados por Empresa

CLAS.	NUM.	NOME DA EMPRESA	Passageiros . Km TRANSPORTADOS
001	015	Viação Itapemirim S/A	2.385.267.278
002	005	Viação Cometa S/A	1.432.588.189
003	023	Empresa de Ônibus Nossa Senhora da Penha S/A	1.340.056.054
004	127	Companhia São Geraldo de Viação	1.256.183.369
005	071	Viação Garcia Ltda.	695.942.204
006	052	Pluma Conforto e Turismo S/A	543.585.608
007	305	Nacional Êxpresso S/A	442.538.385
008	133	Viação Motta Ltda.	417.579.370
009	049	Real Expresso Ltda.	416.385.131
010	238	Empresa de Transporte Andorinha S/A	373.809.107
011	110	Empresa Nossa Senhora Aparecida Ltda.	364.912.156
012	025	União Transporte Interestadual de Luxo S/A	351.136.834
013	091	Única Auto Ônibus S/A	330.942.647
014	076	Transcolin – Transporte Coletivo Interestadual Ltda.	328.600.708
015	004	Expresso Brasileiro de Viação S/A	308.831.980
016	001	Viação Salutaris e Turismo S/A	280.470.579
017	217	Pensatur – Penedo S/A Turismo Transp. Ind. e Com.	263.108.895
018	103	Impala Auto Ônibus S/A	259.347.349
019	070	Transbrasiliiana Transporte Turismo Ltda.	258.809.171
020	009	Ind. e Com. Irmãos Paulo Joca S/A Emp. Exp. de Luxo	254.767.052
021	083	Empresa Viação Bonfinense Ltda.	205.205.286
022	007	Viação Brasília Transportes Turismo Ltda.	188.282.400
023	249	Empresa Gontijo de Transportes Ltda.	188.214.816
024	014	Citran Comércio e Indústria de Transportes Ltda.	186.249.726
025	065	Bonfim – Empresa Senhor do Bonfim Ltda.	165.622.447
026	043	Lourival José da Silva (Auto Via. Princesa do Agreste)	159.635.560
027	060	Reunidas S/A – Transportes Coletivos	158.758.514
028	170	Emtram – Empresa de Transportes Macaubense Ltda.	157.208.638
029	194	Viação Águia Branca S/A	155.953.957
030	034	Viação Araguari S/A	135.408.082
031	165	Unesul de Transportes Ltda.	133.863.736
032	198	Expresso São Luiz Ltda.	126.155.850
033	135	Viação Nacional S/A	120.926.396
034	028	Empresa Auto Viação Progresso S/A	114.620.658
035	042	Viação Varzealegrense S/A	113.895.652
036	084	Viação Novo Horizonte Ltda.	109.750.926
037	066	Empresa Rodoviária Sergipe Ltda.	108.940.751
038	139	Expresso Timbira Ltda.	105.150.293
039	109	Expresso Real Caririense Ltda.	104.699.211
040	046	Empresa Santo Anjo da Guarda Ltda.	101.464.865
041	206	Empresa Princesa do Norte S/A	98.570.807
042	069	Empresa Nossa Senhora de Fátima Ltda.	98.224.904
043	183	Viação São Bento S/A	93.732.538
044	045	Empresa Auto Viação Catarinense S/A	92.691.009

PASSAGEIROS.KM TRANSPORTADOS POR EMPRESA

CLAS.	NUM.	NOME DA EMPRESA	Passageiros . Km TRANSPORTADOS
045	035	Auto Viação São Cristovão S/A	91.525.456
046	067	Viação Sampaio S/A	89.075.415
047	041	Empresa Autoviária Senhor do Bonfim Ltda.	87.563.175
048	116	Viação João Teotônio Ltda.	83.746.963
049	107	Auto Viação 1001 S/A	83.669.555
050	122	Expresso Vera Cruz Ltda.	81.394.994
051	112	Expresso Ipu-Brasília S/A	79.652.042
052	207	Viação Nasser S/A – Transp. Tur. e Venda de Passagens	78.494.583
053	130	Viação Nordeste Ltda.	78.421.356
054	078	Viação Normandy do Triângulo Ltda.	77.926.400
055	213	Natur Nápoles – Transporte e Turismo Ltda.	77.191.809
056	030	Empresa Unida Mansur & Filhos Ltda.	76.437.109
057	087	Rápido Marajó Ltda.	74.671.184
058	018	Viação Resendense Ltda.	70.726.254
059	094	Riviera Transportes e Turismo Ltda.	69.871.633
060	074	Joalina Transportes Ltda.	69.753.309
061	250	Viação Santa Cruz S/A	68.522.063
062	033	Viação Anapolina Ltda.	65.647.943
063	055	Auto Viação Bragança Ltda.	63.589.809
064	044	Centaur Transportes Rodoviários e Turismo S/A	62.971.908
065	003	Viação Cidade de Aço S/A	59.096.862
066	013	Rio Ita Ltda.	58.906.452
067	193	Viação Planalto de Campina Grande Ltda.	57.994.651
068	026	Auto Viação Natividade Ltda.	57.188.676
069	184	Transul Transportes Coletivos Ltda.	55.812.258
070	092	Viação Progresso e Turismo Ltda.	53.762.899
071	256	Expresso Aliança de Viação Ltda.	53.382.459
072	036	Empresa Viação Bonfim Ltda.	51.862.386
073	214	Empresa Autoviária São Sebastião Ltda.	49.845.777
074	273	Transpen – Transporte Coletivo e Encomendas Ltda.	49.742.973
075	101	Rápido Federal Viação Ltda.	49.329.252
076	105	Lourival e Lourinaldo Ltda. (Expresso Bom Jesus)	46.432.899
077	118	Empresa de Transportes São Luiz Ltda.	45.729.534
078	119	Viação Campo Belo Ltda.	41.636.195
079	200	Viação Alto Paraíso Ltda.	39.890.698
080	258	Expresso Gardênia Ltda.	38.563.389
081	164	Viação Águia Branca Ltda.	38.485.694
082	061	Vieira & Cia. Ltda. (Empresa São Cristóvão)	38.076.971
083	233	Empresas Reunidas Paulista de Transportes Ltda.	37.283.171
084	158	Empresa Hélios de Transportes Ltda.	36.408.616
085	079	Viação Nossa Senhora de Fátima Ltda.	36.241.331
086	309	Viação Esplanada Ltda.	34.807.298
087	032	Empresa Brasil S/A Transporte e Turismo	33.720.687
088	232	Viação Nossa Senhora de Lourdes Ltda.	33.216.816

PASSAGEIROS.KM TRANSPORTADOS POR EMPRESA

CLAS.	NUM.	NOME DA EMPRESA	Passageiros . Km TRANSPORTADOS
089	114	Viação São Cristóvão Ltda.	32.759.186
090	260	Expresso Maringá S/A	30.840.900
091	050	Empresa de Transporte Santa Teresinha Ltda.	30.627.748
092	038	Viação Gaivota S/A	29.594.666
093	278	Viação Auto Aparecida Ltda.	29.517.560
094	246	José Oger & Cia. Ltda.	29.506.538
095	270	Expresso Birigui Ltda.	29.059.372
096	047	Transp. Turismo Ltda. (Exp. Porto Alegre-Montevidéo)	29.040.714
097	095	Transporte Única Petrópolis S/A	28.691.223
098	037	Empresa Viação Boa Vista Ltda.	28.216.899
099	123	Viação Goiânia Ltda.	27.978.526
100	262	Viação São Raphael Ltda.	27.884.610
101	306	Comércio e Transporte Boa Esperança Ltda.	27.554.272
102	102	Rápido Mossoró Ltda.	25.020.160
103	199	Expresso da Mantiqueira Ltda.	24.659.532
104	195	Viação Pernanbucana S/A	24.489.106
105	058	Benevenuto de Oliveira (Auto Viação Cambui)	23.979.622
106	036	Empresa de Ônibus Passaro Marron S/A	23.510.079
107	234	Viação Badeco Ltda.	22.380.254
108	225	Tavares & Tavares	21.917.399
109	168	Irmãos Furtado Ltda. (Viação Santa Izabel)	20.122.067
110	137	Auto Viação Horizonte S/A	19.165.001
111	224	Rápido D'Oeste S/A	18.570.397
112	179	Viação Princesa do Seridó Ltda.	18.436.917
113	125	Expresso Princesa dos Campos S/A	18.336.505
114	162	Adamastor Oliveira (Expresso Caxias)	18.053.490
115	204	Raimundo Florencio Monteiro & Cia. Ltda. (Emp. Florencio)	16.794.736
116	205	Cattani S/A – Transporte e Turismo	16.772.892
117	012	Transportadora Auto Viação Interestadual Ltda. (Tavil)	16.330.350
118	312	Real Alagoas de Viação Ltda.	16.067.132
119	266	Empresa Silva de Transporte S/A	16.055.677
120	187	Empresa Santo Antonio Ltda.	15.755.191
121	300	Expresso Nordeste Ltda.	15.512.505
122	228	Miguel Leal e Cia. Ltda.	15.492.728
123	134	José Dias Vieira (Viação Uberlândia)	15.486.650
124	209	Transcol – Transporte Coletivo Uberlândia Ltda.	15.300.754
125	017	Auto Viação Realeza Ltda.	14.334.535
126	227	Viação Padre Bernardo Ltda.	14.182.051
127	111	Organizacion Nacional de Autobuses S/A (O.N.D.A. S/A)	13.666.899
128	215	Pedro Gomes de Oliveira (Empresa Estrela Dalva)	13.661.587
129	272	Viação Pretti Ltda.	13.627.528
130	048	Empresa União de Transporte Ltda.	13.346.602
131	057	Expresso de Luxo Salvador S/A	13.236.596
132	243	Auto Viação Brandão Ltda.	13.098.071

PASSAGEIROS.KM TRANSPORTADOS POR EMPRESA

CLAS.	NUM.	NOME DA EMPRESA	Passageiros . Km TRANSPORTADOS
133	257	Viação Corrente Ltda.	13.083.645
134	088	Auto Viação Abaíense Ltda.	12.993.106
135	313	Real Transporte e Turismo Ltda.	12.874.658
136	208	Viação Rio Grande (Rio Grande Turismo)	12.770.786
137	212	Irmãos Matsunaga Ltda. (Viação Pioneira)	11.828.634
138	267	Empresa Nossa Senhora da Salette Ltda.	11.468.988
139	219	José de Araujo Chaves (Expresso Livramento)	11.426.136
140	173	Expresso General Urquiza SRL.	10.940.372
141	210	Empresa Nossa Senhora dos Remédios	10.475.092
142	166	Expresso Americano S/A	10.148.725
143	261	José Orrico e Cia. Ltda.	9.228.673
144	244	Viação Carreira Ltda.	9.056.867
145	218	Viação Alteza Ltda.	8.569.192
146	279	Expresso São João – São Paulo Viação Ltda.	8.521.820
147	259	Viação Passaro Azul Ltda.	8.510.385
148	314	Empresa Luso Brasileira Ltda.	8.242.986
149	113	Expresso São João Ltda.	8.032.059
150	236	Antonio Correa & Filhos (Empresa São José)	7.973.476
151	304	Transbrasilvia Ltda.	7.843.051
152	072	Rápido Yguazu S/A de Transporte Y Turismo	7.659.788
153	177	Turismo Mageli Ltda.	7.247.675
154	098	Colitur – Transporte Rodoviários Ltda.	6.782.457
155	245	Viação Paranapanema Ltda.	6.577.617
156	188	Hardman Cavalcante Pinto (Empresa Viação Patoense)	6.553.648
157	248	Empresa de Auto Ônibus Santa Rita Ltda.	6.410.629
158	231	Rápido Serrano Viação Ltda.	6.179.834
159	090	Crezo José Pereira & Cia. Ltda. (Expresso Araguari)	6.078.570
160	226	Viação Paraná Ltda.	5.844.566
161	054	Viação Teresópolis e Turismo Ltda.	5.361.271
162	006	Expresso São Bento Ltda.	4.587.695
163	303	Mario José de Souza e Cia. Ltda.	4.504.728
164	171	Empresa Real Santa Luzia Ltda.	4.435.690
165	144	Expresso Pinto e Palma Ltda.	4.292.320
166	211	Expresso Águia Ltda.	4.189.269
167	096	Gustavo Amorim da Costa (Expresso Paraibano)	4.111.329
168	239	Expresso Maia Ltda.	3.777.291
169	180	J. Andrade & Irmão (Viação Rio Negro)	3.755.334
170	276	Auto Viação Pedra Bela Ltda.	3.750.897
171	284	Viação Januária Ltda.	3.204.535
172	289	Viação Santa Rosa Ltda.	3.071.632
173	230	Empresa Viação Batalhão Ltda.	2.887.680
174	196	Expresso Brasileiro Rio Tinto Ltda.	2.796.419
175	117	Viação Mar de Espanha Ltda.	2.678.316
176	235	Freitas, Filhos & Cia. Ltda. (Viação Souza)	2.533.278
177	315	Expresso Vale do Jaguaribe Ltda.	2.517.951

PASSAGEIROS.KM TRANSPORTADOS POR EMPRESA

CLAS.	NUM.	NOME DA EMPRESA	Passageiros . Km TRANSPORTADOS
178	143	Empresa Viação Brasil Ltda.	2.370.745
179	223	A. Candido e Cia. Ltda. (Expresso Nacional de Luxo)	2.311.056
180	222	Rodoviário e Turismo São José Ltda.	2.292.502
181	280	Expresso Nossa Senhora de Fátima Ltda.	2.002.307
182	307	Ajuricaba Soares do Rego (Auto Transporte Bonitão)	1.866.912
183	237	Viação São Cristóvão Ltda.	1.862.860
184	240	Viação São Sebastião Ltda.	1.784.557
185	271	Empresa de Transportes da Serra Ltda.	1.747.070
186	274	Viação Santa Marta Ltda.	1.651.357
187	310	Irmãos Gueber e Cia.	1.648.451
188	301	Rápido São Francisco Ltda.	1.613.516
189	275	Antonio José Mendes (Coletivo A.J. Mendes)	1.567.495
190	285	Ludovino Melchior Gonçalves (Expresso Gonçalves)	1.521.747
191	081	Viação São Luiz Ltda.	1.345.756
192	269	Galalão Felisberto dos Reis (Auto Viação Andradas)	1.323.579
193	201	Victorino Gunnor Nystrom	1.187.240
194	202	Cooperativa Obrera Transp. Urbano Artigas (C.O.T.U.A.)	1.164.948
195	286	Viação Marape Turismo e Transportes Ltda.	1.145.852
196	288	Viação São Geraldo Ltda.	1.017.093
197	175	João Loiola Feijão (Viação Eclética)	925.440
198	311	Auto Viação União Ltda.	923.702
199	282	Cordeiro, Transporte e Turismo Ltda.	781.947
200	155	Antonio D. Alves (Viação São João Batista)	659.666
201	308	Irmãos Rafagnin Ltda.	625.538
202	317	Imperial Expresso Ltda.	615.696
203	163	Nuestra Senora de la Asuncion (C.I.S.A.)	594.289
204	281	José Bento da Silva – Transportes	269.162
205	277	Transrápido São Francisco Ltda.	98.193

Movimento de passageiros nas linhas Interestaduais e Internacionais

1º DRF AMAZONAS

PREFIXO	NOME DA LINHA	Nº DE VIAGENS	MOVIM. DE IDA	MOVIM. DE VOLTA	MOVIM. TOTAL	EMPRESA	PASSAGEIROS KM TRANSPORTADOS
01-002	Porto Velho – Humaitá	96	2.172	2.359	4.531	133	700.181
01-003	Porto Velho – Humaitá	124	1.867	1.960	3.827	238	523.541
01-004	Manaus – Porto Velho	24	125	133	258	133	224.202
01-005	Manaus – Porto Velho	103	933	1.261	2.194	238	1.876.246
	TOTAIS	347	4.972	5.838	10.810		3.324.170

2º DRF PARÁ

PREFIXO	NOME DA LINHA	Nº DE VIAGENS	MOVIM. DE IDA	MOVIM. DE VOLTA	MOVIM. TOTAL	EMPRESA	PASSAGEIROS KM TRANSPORTADOS
02-001	Belém – São Luiz	1.654	19.049	19.233	38.282	070	30.207.392
02-003	Marabá – Imperatriz	1.582	20.886	23.897	44.783	070	14.579.293
02-002	Belém – Imperatriz	750	6.625	8.817	15.442	070	7.784.765
02-004	Belém – Rio de Janeiro	530	8.328	6.558	14.886	070	46.080.164
02-005	Belém Recife	764	7.711	8.634	16.345	306	27.554.272
	TOTAIS	5.280	62.599	67.139	129.738		126.205.888

3º DRF CEARÁ

PREFIXO	NOME DA LINHA	Nº DE VIAGENS	MOVIM. DE IDA	MOVIM. DE VOLTA	MOVIM. TOTAL	EMPRESA	PASSAGEIROS KM TRANSPORTADOS
03-A	Crato – São Paulo – Via R. Janeiro	738	10.524	7.842	18.366	042	47.493.751
03-B	Iguatu – São Paulo – Via R. Janeiro	794	13.275	11.540	24.815	042	66.401.900
03-C	Juazeiro do Norte – São Paulo	1.556	22.969	17.189	40.158	109	101.543.518
03-C-1	Juazeiro do Norte – São Paulo	102	691	557	1.248	109	3.155.692
03-D	Fortaleza – São Paulo – Via BR-116	1.255	17.395	15.750	33.145	015	101.599.368
03-D-1	Fortaleza – São Paulo – Via BR-116	379	3.979	3.844	7.823	015	23.979.841
03-E	Fortaleza – S. Paulo – Via R. Janeiro	731	10.334	9.445	19.779	217	59.391.762
03-F	Fortaleza – Rio de Janeiro	702	11.134	9.038	20.172	217	54.311.534
03-G	Fortaleza – R. Janeiro – Via BR-116	2.325	34.295	22.756	57.051	015	146.958.160
03-G-1	Fortaleza – R. Janeiro – Via BR-116	902	5.597	4.591	10.188	015	27.992.548

MOVIMENTO DE PASSAGEIROS NAS LINHAS INTERESTADUAIS E INTERNACIONAIS

3º DRF – CEARÁ

03-003	Juazeiro do Norte – Teresina	1.472	20.746	17.820	38.566	007	18.663.191
03-006	Fortaleza – Salgueiro	316	3.628	3.066	6.694	180	3.755.334
03-008	Fortaleza – Pau dos Ferros	189	1.395	727	2.122	315	799.994
03-040	Fortaleza – Parnaíba	1.514	16.685	16.705	33.390	137	18.326.689
03-040-A	Fortaleza – Parnaíba	213	703	745	1.448	137	838.311
03-044	Fortaleza – Recife – Via BR-101	3.279	54.434	52.642	107.076	009	83.267.393
03-044-A	Fortaleza – Recife – Via BR-101	1.098	9.162	8.911	18.073	009	14.233.160
03-047	Fortaleza – São Luiz	2.061	36.066	37.714	73.780	009	57.799.503
03-052	Fortaleza – Teresina	3.892	63.911	67.402	131.313	009	65.882.242
03-052-A	Fortaleza – Teresina	806	6.799	6.662	13.461	009	7.958.143
03-057	Juaz. Norte – Salgueiro – V. Milagres	2.196	26.691	24.111	50.802	007	5.930.141
03-058	Juazeiro do Norte – Araripina	732	9.757	8.548	18.305	195	1.888.804
03-059	Juazeiro do Norte – Juazeiro	3.124	54.263	52.290	106.553	195	22.600.302
03-062	Fortaleza – Mossoró	4.274	54.656	57.786	112.442	102	24.298.793
03-044-PR	Fortaleza – Campina Grande	1.008	13.272	13.268	26.540	009	17.790.750
03-H	Ipu – Brasília	234	1.796	1.593	3.389	112	10.838.022
03-052-RP	Sobral – Teresina	1.344	24.488	22.632	47.120	009	7.835.860
03-H-RD	Ipu – Brasília	180	2.003	1.460	3.463	112	11.074.674
03-H-RP	Ipu – Brasília	460	4.363	3.186	7.549	112	21.673.933
03-082	Fortaleza – Belém	902	13.808	12.321	26.129	139	36.630.287
03-083	Fortaleza – Belém	746	12.618	9.574	22.192	112	32.025.038
03-084	Fortaleza – Salvador	519	6.824	4.855	11.679	217	15.509.712
03-085	Fortaleza – Salvador	417	5.714	6.000	11.714	007	15.556.192
03-062	Aracati – Mossoró	541	3.933	4.109	8.042	102	721.367
03-082-A	Fortaleza – Belém	96	419	401	820	139	1.235.482
03-083-A	Fortaleza – Belém	48	319	218	537	112	804.694
03-G-RP	Fortaleza – Feira de Santana	92	883	342	1.225	015	1.513.242
03-086	Fortaleza – Floriano – Via Icó	18.211	3.119	3.306	6.425	315	1.717.957
	TOTAIS	59.448	582.648	540.946	1.123.594		1.133.997.298

4ºDRF PERNAMBUCO

PREFIXO	NOME DA LINHA	Nº DE VIAGENS	MOVIM. DE IDA	MOVIM. DE VOLTA	MOVIM. TOTAL	EMPRESA	PASSAGEIROS KM TRANSPORTADOS
04-A	Caruaru – São Paulo – Via R. Janeiro	1.023	8.663	10.820	19.483	043	46.949.595
04-B	Garanhuns – S. Paulo – V. P. Afonso	999	14.876	10.157	25.033	110	63.791.593
04-C	Recife – Brasília – Via Paulo Afonso	658	5.410	7.994	13.404	043	37.089.135
04-E	Garanhuns – São Paulo – V. R.J.	759	8.612	8.979	17.591	110	42.410.547
04-L	Recife – Rio de Janeiro	1.510	18.261	15.619	33.880	127	80.610.684
04-L-1	Recife – Rio de Janeiro	737	4.454	3.875	8.329	127	19.817.189
04-M	Recife – Rio de Janeiro – Via BR-101	313	3.303	3.055	6.358	043	15.127.589
04-M-1	Recife – Rio de Janeiro – Via BR-101	60	228	257	485	043	1.153.960

MOVIMENTO DE PASSAGEIROS NAS LINHAS INTERESTADUAIS E INTERNACIONAIS

4º DRF – PERNAMBUCO

04-R	Recife – Rio de Janeiro – Via BR-101	2.707	31.500	24.722	56.222	015	133.769.004
04-R-1	Recife – Rio de Janeiro	969	5.910	5.459	11.369	015	27.050.261
04-001	Recife – Monteiro	2.190	54.513	55.830	110.343	017	12.492.166
04-003	Recife – Paulo Afonso	792	12.800	11.410	24.210	028	10.628.355
04-004	Recife-Penedo-V.Palmeira dos Índios	628	9.724	8.831	18.555	028	6.441.404
04-006	Caruaru-Campina Grande-V. Toritama	2.192	35.082	35.636	70.718	028	6.303.011
04-008	Caruaru – Juazeiro do Norte	327	6.354	7.488	13.842	043	6.086.853
04-011	Recife-Campina Grande-V. Timbauba	732	20.092	17.531	37.623	028	2.696.822
04-012	Recife – Teresina – Via BR-116	670	5.756	5.667	11.423	043	9.240.326
04-014	Recife – Campina Grande	732	19.814	17.883	37.697	028	2.442.809
04-015	Caruaru – Paulo Afonso	1.464	22.522	20.795	43.317	028	7.998.449
04-016	Recife – Campina Grande – Via Caja	102	1.187	1.055	2.242	028	440.553
04-017	Surubim – Campina Grande	732	11.194	9.400	20.594	028	1.075.007
04-019	Recife – São Paulo – Via BR-101	3.164	35.489	34.402	69.891	015	187.720.236
04-19-A	Recife – São Paulo – Via BR-101	836	4.885	4.768	9.653	015	25.926.992
04-020	Recife – Crato	1.148	14.914	14.988	29.902	043	19.775.045
04-021	Garanhuns – Patos	730	24.118	13.651	37.769	188	6.553.648
04-022	Garanhuns – Arapiraca	1.464	20.478	18.909	39.387	028	4.069.453
04-027	Recife – São Paulo – Via BR-101	2.364	32.086	27.347	59.433	127	159.631.094
04-027-A	Recife – São Paulo – Via BR-101	211	1.182	1.106	2.288	127	6.145.339
04-042	Recife – Arapiraca	102	1.526	1.363	2.889	028	923.630
04-059	Arcoverde – Paulo Afonso	2.196	35.286	36.607	71.893	028	9.690.057
04-067	Recife – Arapiraca – Via BR-101	105	1.091	992	2.083	028	795.032
04-070	Petrolina – Juazeiro	77.115	1.190.213	1.173.088	2.363.301	074	17.724.757
04-071	Recife – Princesa Isabel	418	10.205	9.151	19.356	017	1.842.369
04-076	Garanhuns – Paulo Afonso	240	2.036	2.173	4.209	028	544.181
04-078	Recife – São Luiz – Via Floriano	822	10.869	9.613	20.482	043	20.613.179
04-081	Arcoverde – Maceió – Via Garanhuns	732	20.150	19.042	39.192	028	4.548.309
04-082	Recife-Campina Grande-V.J.Pessoa	6.755	79.114	77.817	156.931	028	37.396.657
04-083	Goiânia – Pitimbu	1.464	25.862	25.343	51.205	213	1.689.765
04-084	Recife – Natal – Via Guarabira	312	8.218	6.985	15.203	213	2.311.491
04-085	Recife – Natal – Via Mamanguape	6.576	113.422	102.792	216.214	213	65.540.149
04-085-A	Recife – Natal – Via Mamanguape	734	6.272	6.495	12.767	213	3.990.964
04-086	Caruaru – Maceió	732	7.683	7.235	14.918	028	3.486.336
04-087	Caruaru – Pão de Açúcar	732	16.192	13.313	29.505	028	3.400.217
04-088	Caruaru – Penedo	418	6.831	5.461	12.292	028	1.859.129
04-089	Caruaru – Porto Real do Colégio	312	4.878	3.761	8.639	028	1.292.747
04-091	Garanhuns – União dos Palmares	1.464	42.454	40.265	82.719	214	3.936.746
04-F	Arcoverde – São Paulo	1.149	14.190	16.584	30.774	116	80.414.348
04-090	Petrolina – Teresina	1.605	60.644	58.951	119.595	074	52.019.041
04-G	Serra Talhada – S.Paulo – Via BR-101	702	8.392	8.340	16.732	105	46.432.899
04-F-1	Arcoverde – São Paulo	210	626	657	1.283	116	3.332.61E
04-092	Recife – Itabaiana	742	19.209	19.323	38.532	213	3.015.79E
04-093	Recife – Aracaju	478	5.739	3.992	9.731	028	4.973.514
04-094	Recife – Aracaju	479	5.559	6.750	12.309	312	6.291.12E
04-C-RD	Recife – Brasília – Via BR-101	164	394	768	1.162	043	3.599.871
04-085EX	Recife – Natal – Via Mamanguape	124	1.004	1.055	2.059	213	643.64
TOTALS		137.095	2.131.466	2.055.550	4.187.016		1.325.745.71

MOVIMENTO DE PASSAGEIROS NAS LINHAS INTERESTADUAIS E INTERNACIONAIS

6º DRF – MINAS GERAIS

06-038	Teófilo Otoni – Rio de Janeiro	749	11.153	11.312	22.465	127	17.473.277
06-043	B. Horizonte – Guarapari – V.Vitória	3.025	39.560	37.420	76.980	127	40.854.906
06-045	Araguari – Ribeirão Preto	2.928	50.596	46.488	97.084	183	24.378.050
06-048	Barbacena – São Paulo	4.195	62.251	62.798	125.049	122	62.674.673
06-050	Belo Horizonte – Aparecida	775	13.747	13.897	27.644	025	15.669.949
06-051	Belo Horizonte – Rio de Janeiro	9.034	146.710	148.823	295.533	025	137.579.555
06-051-A	Belo Horizonte – Rio de Janeiro	1.503	12.410	11.567	23.977	025	11.300.360
06-052	Guaxupé – Mococa	4.851	109.384	101.781	211.165	207	4.743.242
06-053	Frutal – Barretos	5.766	98.680	122.111	220.791	208	8.682.500
06-055	Uberlândia – Cachoeira Dourada	792	18.242	20.640	38.882	209	2.695.601
06-056	Iturama – Paranaíba	1.430	36.949	32.377	69.326	211	4.189.269
06-057	Araguari – Itumbiara	1.396	19.052	25.090	44.142	218	2.869.193
06-058	Iuiutaba – Barretos	1.460	18.492	16.265	34.757	208	4.088.286
06-061	Salto da Divisa – Porto Seguro	580	17.279	15.374	32.653	240	1.784.557
06-043-A	B. Horizonte – Guarapari – V.Vitória	803	5.909	5.698	11.607	127	6.274.691
06-062	Ituiutaba – Nova São Simão	12.293	296.880	249.775	519.655	249	40.810.268
06-063	Além Paraíba – Rio de Janeiro	1.868	25.908	29.527	55.435	014	10.992.760
06-064	Muriae – Rio de Janeiro	2.531	36.206	39.954	76.160	014	24.026.173
06-065	Cataguases – Rio de Janeiro	2.183	34.468	31.861	66.329	014	17.704.254
06-066	Caratinga – Rio de Janeiro	841	11.852	13.794	25.646	014	12.881.447
06-067	Governador Valadares – R.de Janeiro	2.661	43.484	41.448	84.932	014	50.973.577
06-068	Carangola – Rio de Janeiro	1.780	27.916	26.638	54.554	014	21.738.830
06-069	Visconde do R. Branco – R. Janeiro	1.949	31.492	29.987	61.479	030	19.364.613
06-072	Barbacena – Rio de Janeiro	2.923	43.585	46.076	89.661	025	25.383.369
06-075	Recreio – Rio de Janeiro	341	6.146	4.795	10.941	012	2.888.773
06-076	Ponte Nova – Rio de Janeiro	1.146	17.183	18.480	35.663	030	13.740.213
06-077	Rio Casca – Rio de Janeiro	737	11.488	13.026	24.514	030	10.331.094
06-074	Leopoldina – Rio de Janeiro	2.122	26.957	26.831	53.788	012	13.441.577
06-079	Manhumirim – Rio de Janeiro	838	13.381	12.938	26.319	014	12.107.943
06-080	Coronel Fabriciano – Rio de Janeiro	840	14.568	12.914	27.482	014	17.148.502
06-081	São João Nepomuceno – R.Janeiro	1.411	21.985	16.268	38.253	030	9.151.864
06-082	Mar de Espanha – Petrópolis	839	14.279	14.330	28.609	117	2.678.316
06-083	B. Horizonte – Guarapari – V.Vitória	3.775	51.222	54.130	105.352	015	55.989.114
06-071	Juiz de Fora – Rio de Janeiro	19.099	280.974	287.929	568.903	025	117.232.333
06-073	Juiz de Fora – Petrópolis	2.100	26.098	28.771	54.869	025	7.637.303
06-078	Porto Novo do Cunha – N. Friburgo	608	11.553	11.451	23.004	143	1.173.050
06-070	Ouro Preto – Rio de Janeiro	919	14.151	15.270	29.421	025	12.171.734
06-084	Ouro Fino – São Paulo	2.063	46.716	42.270	88.986	258	8.649.190
06-086	Araguari – Corumbaiba – V.Areião	664	8.487	6.295	14.782	218	691.870
06-087	Araguari – Caldas Novas	1.222	23.588	13.602	37.190	218	2.521.336
06-085	Araguari – Corumbaiba	698	16.083	8.998	25.081	218	1.362.129
06-090	Nanuque – Duque de Caxias	1.464	43.249	39.847	83.096	194	4.567.174
06-091	Nanuque – Nova Viçosa	1.464	38.194	39.107	77.301	194	4.151.062
06-088	Araguari – Catalão	708	14.699	14.212	28.911	218	1.124.664
06-060	Ituiutaba – Quirinópolis	2.198	47.557	40.811	88.368	113	8.032.059
06-059	Itajubá – Campinas	4.902	164.044	183.649	347.693	258	21.620.621
06-092	Nanuque – Caravelas	1.464	70.454	62.309	132.763	194	7.440.541
06-093	Nan. – Águas Formosas – V.Lagedão	1.412	34.608	31.131	65.739	194	3.615.993
		1.222	32.828	28.366	61.194	194	2.732.418

MOVIMENTO DE PASSAGEIROS NAS LINHAS INTERESTADUAIS E INTERNACIONAIS

6º DRF – MINAS GERAIS

06-095	Uberlândia – Itumbiara	1.402	35.989	34.032	70.021	209	5.163.068
06-083-A	B. Horizonte – Guarapari – V.Vitória	735	5.249	5.245	10.494	015	5.663.446
06-096	P. de Caldas – S.Sebastião da Grama	1.964	61.060	50.511	111.571	280	2.002.307
06-098	Januária – Cocos	736	20.055	19.388	39.443	284	3.204.535
06-099	Campina Verde – Cardoso	732	19.383	19.338	38.721	301	1.475.477
06-100	Belo Horizonte – Salvador	1.026	15.911	14.954	30.865	249	38.118.987
06-101	Governador Valadares – Vitória	1.149	16.923	17.057	33.980	127	13.517.244
06-102	Cardoso – Paranaiguara – V.Iturama	732	26.658	25.123	51.781	303	2.971.901
06-103	Iturama – Paranaiguara	732	13.335	12.771	26.106	303	1.532.827
06-104	Belo Horizonte – Curitiba	732	8.427	7.529	15.956	005	15.702.299
06-105	Belo Horizonte – Curitiba	735	6.991	5.362	12.353	103	12.156.587
06-035	Alfenas – São Paulo	3.375	33.985	39.239	73.224	079	27.017.352
06-007-A	Uberaba – São Paulo	753	4.488	4.182	8.670	049	4.823.121
06-035-PR	Alfenas – São Paulo – Via BR-381	810	12.765	12.415	25.180	079	9.223.979
06-100-A	Belo Horizonte – Salvador	289	1.645	1.676	3.321	249	4.300.860
06-084-RP	Ouro Fino – Mogi Mirim	980	19.711	15.644	35.355	258	974.459
06-059-RP	Santa Rita do Sapucaí – Campinas	856	40.778	43.196	83.974	258	5.040.058
06-059-RP	Pouso Alegre – Campinas	448	18.459	21.626	40.085	258	2.279.059
06-079	Lajinha – Rio de Janeiro	1.305	20.028	18.543	38.571	014	17.451.056
06-106	Nanuque – Canavieiras	428	8.348	6.510	14.858	127	1.389.500
06-107	Jordânia – Vitória da Conquista	62	945	947	1.892	127	215.277
06-110	St.º Antonio do Jacinto – Porto Seguro	60	768	720	1.488	127	149.359
06-108	St.º Ant. do Jacinto – V. da Conquista	60	1.201	1.136	2.337	127	425.327
06-078	Além Paraíba – Nova Friburgo	858	11.840	13.193	25.033	143	1.197.695
06-112	Belo Horizonte – Goiânia	656	10.049	7.850	17.899	249	16.132.368
06-070	Ouro Preto – Rio de Janeiro	207	2.489	2.939	5.428	025	2.040.187
06-109	Almenara – Vitória da Conquista	368	9.715	8.491	18.206	127	2.657.063
06-022-A	Ituiutaba – São Paulo	244	1.444	1.265	2.709	305	1.862.841
06-111	Usina dos Poções – Paulo de Faria	244	1.614	1.687	3.301	301	138.069
06-113	Montes Claros – Rio de Janeiro	66	400	354	754	015	676.328
06-114	Montes Claros – Rio de Janeiro	61	442	251	693	317	615.696
	TOTAIS	222.576	390.319	3.849.872	7.750.191		1.728.301.886

7º DRF RIO DE JANEIRO

PREFIXO	NOME DA LINHA	Nº DE VIAGENS	MOVIM. DE IDA	MOVIM. DE VOLTA	MOVIM. TOTAL	EMPRESA	PASSAGEIROS KM TRANSPORTADOS
07-003	Rio de Janeiro – São Paulo	28.356	384.674	355.792	740.466	091	317.882.053
07-003-A	Rio de Janeiro – São Paulo	2.066	15.371	15.052	30.423	091	13.060.593
07-004	Rio de Janeiro – Rio Grande	743	10.909	11.862	22.771	023	32.607.425
07-008	Rio de Janeiro – Tombos	2.026	37.032	32.732	69.764	026	24.041.138
07-011	Rio de Janeiro – São José dos Campos	6.027	71.259	68.065	139.324	067	42.704.259

MOVIMENTO DE PASSAGEIROS NAS LINHAS INTERESTADUAIS E INTERNACIONAIS

7º. DRF – RIO DE JANEIRO

07-012	Rio de Janeiro – Caxambu	1.312	16.779	16.577	33.356	003	9.360.533
07-013	Rio de Janeiro – Porto Alegre	982	14.464	14.457	18.921	044	44.301.187
07-021	R. Janeiro – Carmo – V.Além Paraíba	181	4.182	1.577	5.759	014	1.225.181
07-024	Rio de Janeiro – Porto Alegre	1.411	20.075	20.322	40.397	023	63.903.453
07-024-A	Rio de Janeiro – Porto Alegre	1.241	9.586	9.339	18.925	023	29.943.135
07-025	Rio de Janeiro – Curitiba	2.232	35.659	37.072	72.731	023	60.824.935
07-025-A	Rio de Janeiro – Curitiba	2.407	18.730	19.450	38.180	023	31.929.934
07-028	Rio de Janeiro – Poços de Caldas	1.464	21.370	22.047	43.417	005	18.283.214
07-032	Três Rios – Além Paraíba	9.574	226.715	190.677	417.392	001	15.147.091
07-037	Natividade – Muriaé	1.464	32.798	34.048	66.846	026	1.503.667
07-038	Petrópolis – São Paulo	1.027	15.704	13.626	29.330	001	13.670.934
07-039	Barra Mansa – Bananal	4.636	84.327	84.600	168.927	098	6.782.457
07-041	Petrópolis – Além Paraíba	1.794	46.650	40.445	87.095	001	5.837.116
07-044	Rio de Janeiro – Cruzeiro	4.025	44.564	38.030	82.594	003	16.262.759
07-045	Rio de Janeiro – São Lourenço	2.448	37.378	38.422	75.800	095	20.573.534
07-046	Rio de Janeiro – Lambari	912	12.013	10.455	22.468	095	8.117.688
07-049	Rio de Janeiro – Brasília	5.259	71.021	66.269	137.290	015	162.829.280
07-049-A	Rio de Janeiro – Brasília	2.565	17.309	16.894	34.203	015	40.638.631
07-052	Rio de Janeiro – Pouso Alegre	1.000	12.313	11.687	24.000	094	8.414.561
07-054	R. Janeiro – Alfenas – V.Campanha	753	11.247	9.190	20.437	094	7.677.408
07-055	R. Janeiro – Varginha – V.Três Corações	1.623	22.458	16.619	39.077	094	12.580.593
07-056	Rio de Janeiro – Florianópolis	1.035	17.094	16.618	33.712	023	36.331.220
07-057	R. Janeiro – Itaperuna – V.Pirapetinga	807	27.688	19.709	47.397	013	9.010.640
07-058	R. Janeiro – S.Fidélis – V.Pirapetinga	914	12.387	13.323	25.710	177	7.247.675
07-059	R. Janeiro – Miracema – V.Pirapetinga	1.286	31.745	31.034	62.779	013	16.129.689
07-061	Rio de Janeiro – Brasília	748	11.828	9.981	21.809	217	25.639.105
07-080	Itaperuna – Muriaé	5.124	69.383	65.851	135.234	013	4.346.040
07-085	Rio de Janeiro – Aparecida	3.490	44.038	43.357	87.395	067	21.002.338
07-090	Rio de Janeiro – Belo Horizonte	6.480	111.619	106.400	218.019	005	101.143.275
07-090-A	Rio de Janeiro – Belo Horizonte	732	6.087	6.033	12.120	005	5.712.156
07-100	Barra Mansa – Juiz de Fora	3.988	47.761	41.255	89.016	092	17.358.120
07-101	Barra Mansa – Juiz de Fora	4.446	61.494	62.723	124.217	092	14.951.625
07-111	Cordeiro – Além Paraíba	732	29.765	29.073	58.838	144	2.184.389
07-122	Nova Friburgo – Além Paraíba	732	12.049	12.592	24.641	144	2.107.930
07-126	Teresópolis – Além Paraíba	2.928	58.331	52.626	110.957	054	5.361.271
07-127	Itaperuna – Carangola	2.564	37.732	31.715	69.447	013	2.116.699
07-129	Niterói – S.Paulo – V.P.P.Costa Silva	8.320	95.731	91.533	187.264	107	83.669.555
07-130	Barra Mansa – Carangola	2.496	42.766	38.253	81.019	094	24.673.892
07-131	Rio de Janeiro – Curitiba	776	12.588	10.276	22.864	044	18.670.720
07-134	R. Janeiro – Itaperuna – V. Muriaé	1.670	24.581	26.749	51.330	013	18.515.574
07-135	R. Janeiro – São José do Calçado	732	8.208	8.885	17.093	032	6.942.788
07-137	Volta Redonda – Aparecida	4.734	70.747	67.211	137.958	067	13.731.519
07-138	Rio de Janeiro – Lavras	991	15.720	12.312	28.032	094	9.910.796
07-144	Miracema – Pirapetinga	732	12.573	13.318	25.891	013	439.479
07-145	Natividade – Guaçuí	2.194	50.384	52.645	103.029	026	2.072.173
07-146	Rio de Janeiro – São Luíz	1.056	11.249	15.786	27.035	015	83.632.772
07-023	R. Janeiro – São José do Calçado	314	3.566	3.105	6.671	032	2.460.888
07-056-A	Rio de Janeiro – Florianópolis	441	3.115	3.071	6.186	023	7.217.206

MOVIMENTO DE PASSAGEIROS NAS LINHAS INTERESTADUAIS E INTERNACIONAIS

7º DRF – RIO DE JANEIRO

07-157	Valença – Santa Rita de Jacutinga	730	6.449	7.723	14.172	155	659.666
07-009	Rio de Janeiro – Castelo	2.316	34.201	31.364	65.565	026	29.571.697
07-044	Rio de Janeiro – Cruzeiro	4.640	59.505	63.578	123.083	003	9.151.531
07-159	Barra Mansa – Santa Rita de Jacutinga	1.456	13.205	12.996	26.201	285	1.521.747
07-158	Três Rios – Chiador	2.613	31.714	32.482	64.196	288	1.017.093
07-160	Rio de Janeiro – Belém	529	8.527	8.417	16.944	015	53.245.075
07-004-SC	São Paulo – Lages	667	5.294	5.788	11.082	023	8.391.290
07-137-RP	Eng. Passos – Queluz	1.105	13.928	13.774	27.702	067	310.262
07-080-RP	Itaperuna – Patroc. do Muriaé	1.092	3.719	3.250	6.969	013	328.936
07-127-RP	Itaperuna – Porciúncula	732	4.323	4.012	8.335	013	350.903
07-130-RP	Barra Mansa – Além Paraíba	2.213	19.858	18.396	38.254	094	6.614.380
07-011-RP	Barra Mansa – São José dos Campos	2.376	28.202	30.882	59.084	067	11.327.036
07-161	Rio de Janeiro – S. José do Rio Preto	496	3.809	4.647	8.456	217	6.761.377
07-162	Rio de Janeiro – Goiânia	430	4.527	4.099	8.626	127	11.090.448
07-049 EX	Rio de Janeiro – Brasília	35	273	437	710	015	850.864
07-049-RP	Juiz de Fora – Brasília	62	711	615	1.326	015	1.314.596
	TOTAIS	169.482	2.463.061	2.323.200	4.786.261		1.695.189.223

8º DRF SÃO PAULO

PREFIXO	NOME DA LINHA	Nº DE VIAGENS	MOVIM. DE IDA	MOVIM. DE VOLTA	MOVIM. TOTAL	EMPRESA	PASSAGEIROS KM TRANS-PORTADOS
08-B	São Paulo – Ibiajara	2.326	32.178	32.898	65.076	084	109.750.926
08-E	São Paulo – Xique-Xique	919	13.516	13.299	26.815	170	55.449.384
08-001	Aparecida – Itajubá	6.911	128.650	121.093	249.743	016	18.192.665
08-003	São Paulo – Vitória da Conquista	4.130	52.080	58.548	110.628	001	158.120.600
08-004	São Paulo – Rio de Janeiro	43.636	668.169	654.851	1.314.020	005	564.108.786
08-004-A	São Paulo – Rio de Janeiro	2.914	24.036	23.475	47.511	005	20.396.472
08-005	São Paulo – Rio de Janeiro	27.904	347.869	340.041	687.910	004	295.319.763
08-005-A	São Paulo – Rio de Janeiro	2.004	15.019	16.456	31.475	004	13.512.217
08-007	São Paulo – Belo Horizonte	14.152	203.140	194.605	397.745	103	231.613.769
08-007-A	São Paulo – Belo Horizonte	1.527	13.120	13.521	26.641	103	15.576.992
08-008	São Paulo – Belo Horizonte	13.596	233.757	228.132	461.889	005	270.066.498
08-008-A	São Paulo – Belo Horizonte	1.473	12.145	11.971	24.116	005	14.100.625
08-010	São Paulo – Itajubá	732	8.160	9.407	17.567	016	4.775.257
08-011	São Paulo – Juiz de Fora	6.262	98.072	94.498	192.570	005	90.033.783
08-011-A	São Paulo – Juiz de Fora	733	4.508	4.923	9.431	005	4.671.206
08-013	São Paulo – Caxambu	817	9.232	11.929	21.161	018	5.454.779
08-014	São Paulo – São Lourenço	837	10.198	11.606	21.804	018	5.741.502
08-015	São Paulo – Volta Redonda	7.455	92.044	105.070	197.114	018	59.529.973
08-017	São Paulo – Rio de Janeiro	2.893	33.672	42.580	76.252	005	32.466.222
08-019	São Paulo – Lavras	1.894	21.755	29.620	51.375	122	18.720.320

MOVIMENTO DE PASSAGEIROS NAS LINHAS INTERESTADUAIS E INTERNACIONAIS

8º DRF – SÃO PAULO

08-020	São Paulo – Alegre	978	13.480	15.979	29.459	076	16.285.865
08-022	São Paulo – Teófilo Otoni	5.590	86.786	72.117	158.903	076	151.174.412
08-023	Campinas – Rio de Janeiro	1.465	23.648	24.331	47.979	005	23.255.421
08-024	Rio de Janeiro – Londrina	732	10.952	11.101	22.053	071	21.230.423
08-024-A	Rio de Janeiro – Londrina	466	3.469	3.840	7.309	071	7.036.374
08-025	Rio de Janeiro – Uberlândia	1.415	23.311	24.027	47.338	078	40.397.046
08-026	São Paulo – Governador Valadares	4.161	52.215	74.942	127.157	076	104.164.104
08-027	São Paulo – Divinópolis	2.047	32.964	33.655	66.619	114	32.759.186
08-028	São Paulo – Ipatinga	2.217	29.211	29.437	58.648	076	45.771.757
08-029	São Paulo – Ponte Nova	4.485	66.239	66.994	133.233	001	87.694.836
08-030	São Paulo – Curitiba	11.788	157.055	157.977	315.032	005	125.193.716
08-030-A	São Paulo – Curitiba	2.187	17.285	17.799	35.084	005	13.942.381
08-031	São Paulo – Florianópolis	3.456	53.589	52.388	105.977	023	67.780.859
08-031-A	São Paulo – Florianópolis	1.819	13.496	14.427	27.923	023	18.699.627
08-032	São Paulo – P.Caldas – V.A. de Prata	1.904	13.199	23.189	36.388	005	9.439.047
08-033	São Paulo – Varginha	6.206	122.115	130.923	253.038	055	50.801.187
08-034	Cruzeiro – São Lourenço	11.228	345.218	334.505	679.723	003	24.322.038
08-036	S.Paulo-Paraisópolis-V.S.Bento do Sapucaí	752	11.502	10.352	21.854	199	2.988.432
08-037	Guaratinguetá – Parati	795	15.166	12.490	27.656	222	2.292.502
08-038	Ribeirão Preto – Poços de Caldas	2.808	148.575	151.810	300.385	224	18.570.397
08-039	Franca – São Sebastião do Paraíso	2.928	99.902	96.377	196.279	232	6.229.344
08-040	Franca – Cassia	3.361	93.621	90.144	183.765	232	5.733.350
08-041	Ilha Solteira – Três Lagoas	5.970	67.525	66.032	133.557	233	9.428.023
08-042	Ribeirão Preto – Passos	10.806	291.625	303.902	595.527	183	42.693.318
08-043	Campinas – Ouro Fino	1.464	121.565	91.574	213.139	231	4.733.617
08-044	São Paulo – Três Lagoas	849	12.728	15.253	27.981	233	19.281.707
08-045	Franca – Passos – Via Ibiraci	5.342	216.467	203.591	420.058	232	16.588.449
08-046	Franca – Passos – Via Capetinga	1.058	29.174	34.745	63.919	232	1.997.724
08-047	São Paulo – Ouro Fino	2.196	97.209	76.265	173.474	055	9.851.084
08-048	Franca-Porteira da Pedra-Via Claraval	1.468	41.185	31.287	72.472	237	1.862.860
08-049	Pres.Prudente - N.Esperança - V.Vitorellis	732	31.756	29.605	61.361	238	1.996.197
08-050	Pres.Prudente – Maringá – V.Santa Fé	1.464	59.613	56.325	115.938	238	5.729.670
08-051	Presidente Prudente – Colorado	1.464	10.300	9.626	19.926	238	806.080
08-052	Pres.Prudente – Maringá – V. Itaguagé	1.340	40.397	41.494	81.891	238	4.924.847
08-020-1	São Paulo – Alegre – Via Carangola	739	7.313	9.963	17.276	076	11.204.568
08-025-A	Rio de Janeiro – Uberlândia	921	6.222	6.472	12.694	078	10.908.488
08-055	Campinas – Andradas	3.767	195.550	184.869	380.419	250	13.943.930
08-056	São João da Boa Vista – Jacutinga	1.464	20.514	15.262	35.776	250	571.352
08-058	São Paulo – Poços de Caldas	4.025	74.372	67.434	141.806	250	28.629.330
08-060	São Paulo – Parnaíba	732	21.715	20.059	41.774	246	14.307.943
08-061	São José do Rio Preto – Parnaíba	2.196	84.877	72.049	156.926	246	15.198.594
08-062	Fernandópolis – Iturama	3.646	61.181	63.302	124.483	248	6.410.629
08-063	São Paulo – Poços de Caldas	20.554	474.154	443.724	917.878	005	124.073.083
08-057	São Paulo – Andradas	3.846	154.336	109.523	263.859	250	22.801.661
08-059	Mogi Guaçu – Poços de Caldas	1.007	42.603	35.603	78.206	250	2.575.789
08-064	São Paulo- Guaxupé- V.S. João da Boa Vista	739	25.160	17.973	43.133	207	6.797.245
08-065	São Paulo – Guaxupé	4.395	82.948	91.802	174.750	207	29.376.035
08-044-A	São Paulo – Três Lagoas	732	6.781	6.884	13.665	233	8.573.441
08-025	Rio de Janeiro – Uberlândia	1.238	21.189	16.410	37.599	078	26.620.865

MOVIMENTO DE PASSAGEIROS NAS LINHAS INTERESTADUAIS E INTERNACIONAIS

8º DRF – SÃO PAULO

08-069	São Paulo – Passos	5.210	86.388	94.053	180.441	256	53.382.459
08-066	Pres. Prudente – Maringá – V.Colorado	2.119	64.961	66.103	131.064	238	10.067.602
08-067	Presidente Prudente – Santo Inácio	732	6.292	6.157	12.449	238	476.483
08-068	Presidente Prudente – N.Esperança	732	40.521	35.779	76.300	238	2.591.785
08-074	Piraju – Carlópolis	4.392	152.743	140.011	292.754	259	6.977.925
08-072	Presidente Prudente – Cafeara	766	17.741	16.290	34.031	238	1.222.737
08-073	Franca – Usina dos Peixotos	2.016	38.302	34.113	72.415	232	2.667.947
08-053	Miguelópolis – Uberaba	702	26.073	24.206	50.279	183	2.033.115
08-071	São Paulo – Muzambinho	954	16.935	17.646	34.581	261	7.334.797
08-076	São José do Rio Preto – Frutal	11.791	318.122	303.977	622.099	262	27.884.610
08-088	Franca – Uberaba – V.Pedregulhos	1.859	55.851	48.795	104.646	278	5.419.807
08-077	Presidente Prudente – Terra Rica	746	43.833	41.470	85.303	238	3.043.432
08-078	Ribeirão Preto – Londrina	1.464	32.866	33.339	66.205	266	15.650.442
08-079	S. José do Rio Pardo – Muzambinho	803	51.754	44.533	96.287	261	1.893.875
08-080	Presidente Prudente – Loanda	2.094	103.330	102.614	205.944	238	11.213.753
08-085	Bragança Paulista – Bueno Brandão	1.121	45.871	29.984	75.855	055	1.663.100
08-086	S.J.da Boa Vista – Andradas – V.S.Ant.Jardim	300	12.963	12.783	25.746	269	479.256
08-087	S.J.da Boa Vista – Andradas – V.B. do Óleo	611	24.270	24.286	48.556	269	844.323
08-089	Araçatuba – Londrina – V.P.Porecatu	856	16.439	19.378	35.817	270	10.056.674
08-091	Assis – Londrina	30	2.179	2.118	4.297	266	315.890
08-092	Catanduva – Londrina – V.Oswaldo Cruz	1.064	19.191	18.108	37.299	270	10.357.466
08-075	Chavantes – Ribeirão Claro	2.316	29.926	32.744	62.670	259	880.948
08-084	Bragança Paulista – Toledo – V.Pedra Bela	734	16.756	12.844	29.600	276	677.131
08-104	Bragança Paulista – Toledo	732	17.043	17.817	34.860	276	922.960
08-094	Pres.Prudente – Maringá – V.P.Afonso Camargo	732	21.061	20.764	41.825	238	3.609.537
08-090	P.Prudente – Paranavaí – V.Pt.Afonso Camargo	1.471	56.794	53.213	110.007	238	6.358.838
08-093	P.Prudente – Mandaguari – V.P.Afonso Camargo	773	52.144	51.513	103.657	238	4.953.316
08-095	Cardoso – Ponte Grande	184	2.117	2.214	4.331	277	98.193
08-096	Pres.Prudente – Paranavaí – V.Itaguapé	742	30.806	34.586	65.392	238	3.346.054
08-097	Ourinhos – Ribeirão Claro	612	15.717	13.942	29.659	259	651.512
08-098	São Paulo – Guaxupé – V. Canoas	961	17.262	18.543	35.805	207	6.764.178
08-099	Bragança Paulista – Munhoz – V.BR-146	794	19.795	16.930	36.725	276	1.418.308
08-100	Bragança Paulista – Munhoz – V.Squilace	732	11.409	14.993	26.402	276	732.498
08-101	Pirassununga – Poços de Caldas	737	34.223	35.961	70.184	279	1.798.522
08-102	Aguai – Poços de Caldas	740	26.864	28.834	55.698	279	1.138.902
08-103	São João da B.Vista – Poços de Caldas	7.596	132.037	126.440	258.477	279	5.584.395
08-105	São Paulo – S.Sebastião do Paraíso	3.338	58.406	64.641	123.047	207	16.602.452
08-106	São Paulo – Monte Santo de Minas	732	10.087	4.807	14.894	207	3.063.608
08-107	Mococa – Monte Santo de Minas	2.269	47.325	51.119	98.444	207	1.684.401
08-108	Ribeirão Preto – Poços de Caldas	2.010	138.843	123.604	262.447	207	8.274.959
08-109	Mococa – Poços de Caldas	732	29.253	25.166	54.419	207	1.188.459
08-110	Águas de Lindoia – Monte Sião	8.052	64.771	72.964	137.735	231	1.446.217
08-111	Águas de Lindoia – Monte Sião	5.856	101.087	86.064	187.151	055	1.274.437
08-112	Marília – Bela Vista do Paraíso – V.P.Alvorada	62	1.065	693	1.758	266	54.531
08-113	Assis – Bela Vista do Paraíso – V.P.Alvorada	62	677	433	1.110	266	34.813
08-115	Ribeirão Preto – Araxá	943	41.195	36.280	77.475	278	7.006.570
08-116	Ribeirão Preto – Sacramento	968	26.014	33.723	59.737	278	4.711.590
08-117	Franca – Araxá	3.423	103.083	92.694	195.777	278	10.148.125

MOVIMENTO DE PASSAGEIROS NAS LINHAS INTERESTADUAIS E INTERNACIONAIS

8º. DRF – SÃO PAULO

08-118	Franca – Sacramento	1.104	33.814	23.472	57.286	278	2.231.466
08-114	Caconde – Cabo Verde	457	7.990	8.179	16.169	281	269.162
08-122	Ribeirão Preto – Uberaba	5.852	118.057	150.337	268.394	183	21.586.891
08-123	Igarapava – Uberaba	3.723	49.663	47.678	97.341	183	3.041.162
08-120	Araçatuba–Londrina–V.Martinópolis	927	34.421	25.168	59.589	270	8.645.231
08-001-RP	Piquete – Barreira á	2.928	20.474	16.660	37.134	016	542.156
08-124	São José dos Campos – Paraisópolis	7.760	124.302	116.488	240.790	199	21.671.100
08-125	Ilha Solteira – Selviria	3.920	40.123	40.582	80.705	081	1.345.756
08-031-RD	São Paulo – Florianópolis	249	3.707	4.069	7.776	023	4.145.385
08-126	S.Bernardo do Campo – Rio de Janeiro	11.765	40.379	39.138	79.517	309	34.807.298
	TOTAIS	427.407	8.508.092	8.240.395	16.748.487		3.673.539.163

9º. DRF PARANÁ

PREFIXO	NOME DA LINHA	Nº. DE VIAGENS	MOVIM. DE IDA	MOVIM. DE VOLTA	MOVIM. TOTAL	EMPRESA	PASSAGEIROS KM TRANS-PORTADOS
09-001	Pato Branco – Joaçaba	728	23.800	24.481	48.281	060	4.331.197
09-003	Curitiba – Chapecó – Via Joaçaba	678	8.381	6.959	15.340	060	7.382.071
09-004	Curitiba – Canoinhas	582	14.280	14.436	28.716	060	3.303.672
09-005	Curitiba – Erechim	1.706	29.209	24.077	53.286	060	20.134.215
09-006	Curitiba – São Bento do Sul	732	17.568	15.572	33.140	060	3.540.789
09-007	Curitiba – Florianópolis	4.206	58.723	58.581	117.304	023	34.757.175
09-008	Curitiba – Itajai	2.494	36.898	41.508	78.406	023	13.008.505
09-009	Curitiba – Lages	3.991	78.802	74.298	153.100	023	39.304.496
09-010	Curitiba – Santa Maria	1.810	27.414	26.375	53.789	052	33.484.636
09-010-A	Curitiba – Santa Maria	629	4.157	3.918	8.075	052	5.963.839
09-011	Curitiba – Videira	832	15.464	13.330	28.794	060	8.916.478
09-012	Foz do Iguaçu – São Paulo	5.035	71.126	74.900	146.026	052	138.069.365
09-012-A	Foz do Iguaçu – São Paulo	1.504	10.594	10.927	21.521	052	20.478.282
09-013	Curitiba – Porto União	2.268	63.998	69.330	133.328	060	17.360.905
09-014	Curitiba – São Bento do Sul	1.464	27.582	25.408	52.990	006	4.587.695
09-015	Curitiba – Brusque	732	11.497	13.467	24.964	023	4.718.532
09-016	Cataratas do Iguaçu – Assunção	730	3.990	2.280	6.270	163	187.473
09-017-A	Curitiba – Blumenau	1.708	13.096	13.679	26.775	023	5.748.372
09-018	Cataratas do Iguaçu – Assunção	733	6.072	8.167	14.239	052	425.746
09-019	Curitiba – Rio do Sul	1.477	25.024	24.209	49.233	023	14.304.143
09-020	Cataratas do Iguaçu – Assunção	343	1.921	2.599	4.520	072	135.148
09-021	Joaçaba – São Paulo	1.477	19.126	18.465	37.591	060	26.309.277
09-021-A	Joaçaba – São Paulo	386	2.523	2.740	5.263	060	3.992.889
09-017	Curitiba – Blumenau	3.819	62.954	64.282	127.236	023	25.659.814
09-022	Curitiba – Mafra	2.970	45.499	45.977	91.476	060	9.849.209

MOVIMENTO DE PASSAGEIROS NAS LINHAS INTERESTADUAIS E INTERNACIONAIS

9º DRF – PARANÁ

09-023	Ponta Grossa – São Paulo – V.Itararé	2.046	49.151	52.280	101.431	273	33.055.209
09-023-A	Ponta Grossa – São Paulo – V.Itararé	748	7.124	6.519	13.643	273	7.125.223
09-024	Curitiba – Joinville	4.460	59.384	70.298	129.682	023	16.652.847
09-025	Curitiba – Porto Alegre	2.406	37.346	36.746	74.092	052	47.748.988
09-025-A	Curitiba – Porto Alegre	970	7.500	7.727	15.227	052	10.348.444
09-026	Curitiba – Rio do Sul	736	22.005	16.443	38.448	023	5.267.883
09-027	Curitiba-Blumenau-V.Jaraguá do Sul	733	17.807	17.244	35.051	023	4.932.250
09-028	Curitiba-Jaraguá do Sul-V.Garuva-BR-101	751	813.017	518.790	1.331.807	023	236.116.003
09-030	Rio Negro – Paraguassu – V.Itaiópolis	2.240	55.096	46.372	101.468	023	2.797.553
09-031	Curitiba – Enseada	1.485	33.691	28.873	62.564	023	7.505.422
09-032	Curitiba – São Paulo	9.733	126.131	130.756	256.887	023	102.086.893
09-032-A	Curitiba – São Paulo	4.831	38.359	38.192	75.651	023	30.421.367
09-033	Curitiba – São Paulo	7.570	94.839	91.582	186.421	052	74.083.705
09-033-A	Curitiba – São Paulo	2.812	23.810	19.724	43.534	052	17.300.411
09-034	Curitiba – Itararé	1.468	43.489	34.912	78.401	273	9.562.541
09-035	Curitiba – Registro	2.258	100.628	98.749	199.377	125	12.799.577
09-039	Curitiba – Iguape	124	2.132	59	2.191	125	500.958
09-040	Curitiba – Santos	2.829	40.569	43.078	83.647	023	33.943.952
09-041	São Paulo – Assunção	263	1.949	3.091	5.040	052	5.021.153
09-042	Assunção – São Paulo	331	3.645	3.105	6.750	072	6.968.794
09-040-A	Curitiba – Santos	586	3.744	4.403	8.147	023	3.306.052
09-010 RP	Curitiba – Passo Fundo	603	7.451	7.989	15.440	052	8.202.630
09-035 SP	Trindade – Registro	2.928	87.390	70.128	157.518	125	4.710.570
09-044	Francisco Beltrão – Caçador	732	36.251	38.358	74.509	205	5.803.113
09-045	Wenceslau Brás – Itaí	1.416	79.684	87.648	167.332	206	4.795.617
09-046	União da Vitória – Joaçaba	732	19.451	15.885	35.336	205	1.922.360
09-047	Curitiba – Ourinhos	734	18.714	14.735	33.449	206	7.925.273
09-048	Santo Antonio da Platina-S.Paulo-v/Avaré	2.930	42.030	42.693	84.723	206	36.982.043
09-049	Santo Antonio da Platina – Ourinhos	15.336	612.851	562.068	1.174.919	206	25.380.965
09-050	Ibaiti – Ourinhos	732	28.233	36.613	64.846	206	3.143.718
09-051	Clevelândia – Chapecó	732	14.930	27.161	42.091	060	1.443.199
09-053	São Mateus do Sul – Candinhas	1.464	42.235	53.739	95.974	060	2.142.594
09-055	Apucarana – São Paulo	2.210	35.680	33.971	69.651	071	42.434.343
09-056	Rolândia – São Paulo	732	11.152	10.094	21.246	071	12.380.030
09-059	Maringá – Ourinhos	316	3.234	3.897	7.131	071	1.557.563
09-060	Cornélio Procópio – São Paulo	750	11.953	11.279	23.232	071	11.255.290
09-061	Bandeirantes – São Paulo	1.464	19.405	20.073	39.478	071	16.772.573
09-062	Londrina – Campinas	2.304	40.125	44.049	84.174	071	34.788.155
09-063	Londrina – Ribeirão Preto	1.475	21.909	27.122	49.031	071	19.579.278
09-054	Cornélio Procópio-Assis-V.P.Quebra Canoa	1.834	31.479	32.790	64.269	226	1.367.290
09-057	Arapongas – São Paulo	1.464	20.493	16.172	36.665	071	21.951.348
09-058	Assaí – São Paulo	1.280	11.836	9.650	21.486	071	11.547.050
09-064	Bandeirantes – Ourinhos	6.560	219.364	211.252	430.616	071	11.535.906
09-065	Londrina – Ourinhos	6.588	232.356	221.045	453.401	071	30.377.513
09-066	Maringá – Bauru	313	4.113	3.507	7.620	071	2.547.936
09-068	Wenceslau Brás – Itararé	3.060	113.042	124.096	237.138	236	7.973.476
09-069	Santo Antônio da Platina – São Paulo	288	3.924	3.147	7.071	206	2.862.617
09-067	Londrina – Bauru	2.622	39.406	51.098	90.504	071	15.221.349

MOVIMENTO DE PASSAGEIROS NAS LINHAS INTERESTADUAIS E INTERNACIONAIS

9º DRF – PARANÁ

09-070	Maringá – São Paulo – Via Avaré	6.425	95.563	97.731	193.294	071	129.402.268
09-070-A	Maringá – São Paulo – Via Avaré	2.214	19.418	17.381	36.799	071	24.979.161
09-071	Maringá – São Paulo – Via Sorocaba	884	12.697	13.929	26.626	071	15.230.398
09-073	Paranavai – São Paulo	2.197	32.183	34.125	66.308	071	49.527.449
09-073-A	Paranavai – São Paulo	736	5.141	4.440	9.581	071	7.284.052
09-072	Londrina – São Paulo – Via Sorocaba	1.464	26.595	25.645	52.240	071	22.825.881
09-074	Londrina – Presidente Prudente	1.464	39.390	42.335	81.725	071	5.583.749
09-075	Maringá – Presidente Prudente	2.369	31.031	49.994	81.025	071	8.627.510
09-076	Londrina – São Paulo – Via Avaré	7.436	118.085	116.556	234.641	071	130.090.930
09-076-A	Londrina – São Paulo – Via Avaré	3.094	24.979	24.772	49.751	071	27.950.111
09-078	Arapongas – P.Prudente – V.Rolândia	732	11.337	6.493	17.830	244	839.902
09-079	Arapongas – Presidente Prudente	732	26.272	12.945	39.217	244	1.749.921
09-077	Maringá–P.Prudente–V.P.Lupianópolis	730	9.667	11.236	20.903	245	1.357.452
09-080	Rolândia – Presidente Prudente	1.464	85.819	55.672	141.491	244	6.467.042
09-081	Paranavai – Dourados	2.174	119.895	102.561	222.456	260	23.556.734
09-082	Cornélio Procópio–Assis–Pte.Parapanema	2.150	65.373	61.966	127.339	226	4.477.275
09-083	Curitiba – Ourinhos – Via Ibaiti	800	13.098	12.049	25.147	206	9.903.041
09-084	Francisco Beltrão – Campo Erê	696	15.327	13.693	29.020	205	756.859
09-085	Francisco Beltrão – Palma Sola	696	14.084	14.201	28.285	205	947.383
09-086	Pato Branco–Chapecó–V.Colônia Cela	1.586	77.004	83.636	160.640	205	5.362.703
09-089	S.Antonio da Platina-S.Paulo-v.Osvaldo Cruz	732	23.289	16.318	39.607	206	7.577.533
09-087	Pato Branco – Campo Erê	696	14.119	20.910	35.029	205	926.176
09-088	Maringá – P.Prudente – V.P.Porecatu	730	45.719	48.736	94.455	245	5.220.164
09-090	Pato Branco – São Lourenço D'Oeste	696	3.914	3.193	7.107	205	163.612
09-091	Pato Branco – Quilombo	696	15.140	19.749	34.889	205	890.686
09-092	Pato Branco – São Miguel do Oeste	1.464	50.311	46.658	96.969	060	4.676.183
09-093	Londrina – Porto Alegre	313	3.513	3.067	6.580	300	7.193.232
09-002	Curitiba – Concórdia	779	8.657	15.976	24.633	060	10.472.413
09-052	Pato Branco – Iraí	1.483	82.200	81.627	163.827	060	7.549.585
09-017 RD	Curitiba – Blumenau	368	3.524	4.743	8.267	023	2.077.497
09-096	Foz do Iguaçu–Porto Pres.Stroessner	3.304	31.801	28.025	59.826	163	406.816
09-097	Foz do Iguaçu–Porto Pres.Stroessner	3.569	42.390	39.352	81.742	072	555.845
09-094	Foz do Iguaçu–Porto Pres.Stroessner	2.928	38.094	32.192	70.286	052	477.944
09-095	Foz do Iguaçu–Porto Pres.Stroessner	4.154	51.019	40.972	91.991	308	625.538
09-099	Rio Negro – Mafra	19.991	67.119	67.500	135.119	310	1.648.451
09-100	União da Vitória – Porto União	9.516	97.200	95.238	192.438	311	923.702
09-041	Rio de Janeiro – Assunção	362	5.069	5.460	10.529	052	11.883.371
09-001	Francisco Beltrão – Joaçaba	736	21.016	22.331	43.347	060	4.278.687
09-093	Londrina – Porto Alegre	368	4.421	3.617	8.038	300	8.319.273
09-101	Foz do Iguaçu – Rio de Janeiro	368	2.705	2.639	5.344	260	7.284.166
09-041 RP	Rio de Janeiro – Assunção	284	1.698	1.071	2.769	052	4.133.622
09-025	Curitiba – Porto Alegre – V. BR-101	1.054	14.078	13.006	27.084	052	20.307.583
09-025-A	Curitiba – Porto Alegre – V. BR-101	449	3.611	3.309	6.920	052	5.188.616
09-025-PR	Curitiba – Porto Alegre – V. BR-116	1.009	15.542	14.046	29.588	052	18.490.768
09-025-PRA	Curitiba – Porto Alegre – V. BR-116	308	2.110	1.981	4.091	052	2.686.855
09-071	Campo Mourão–S. Paulo–V.Sorocaba	803	10.208	10.625	20.833	071	14.225.552
09-003	Curitiba – Chapecó	67	944	706	1.650	060	805.726
09-104	Francisco Beltrão – São Paulo	24	205	161	366	125	325.399
	TOTAIS	251.337	5.572.879	5.173.635	10.746.514		2.086.337.809

MOVIMENTO DE PASSAGEIROS NAS LINHAS INTERESTADUAIS E INTERNACIONAIS

10º DRF RIO GRANDE DO SUL

PREFIXO	NOME DA LINHA	Nº DE VIAGENS	MOVIM. DE IDA	MOVIM. DE VOLTA	MOVIM. TOTAL	EMPRESA	PASSAGEIROS KM TRANS-PORTADOS
10-001	Caxias do Sul – Lages	711	10.991	11.523	22.514	023	3.687.719
10-002	Porto Alegre – Lages	1.500	21.535	25.063	46.598	023	13.665.293
10-003	Vacaria – Lages	2.260	34.387	33.705	68.092	023	5.347.977
10-004	Porto Alegre – Motevideo – V. Chui	1.453	24.242	23.717	47.959	047	23.584.027
10-004	Porto Alegre – Montevideo	785	5.833	5.492	11.325	047	5.456.687
10-005	Porto Alegre – São Paulo – V. BR-101	4.930	70.733	67.079	137.812	023	157.560.459
10-005-A	Porto Alegre – São Paulo	2.423	16.790	16.396	33.186	023	37.941.553
10-006	Erexim – Concórdia	1.659	46.401	45.163	91.564	060	3.695.422
10-008	Porto Alegre – Blumenau	598	9.698	9.350	19.048	023	10.371.574
10-010	Porto Alegre – Montevideo	760	13.266	14.423	27.689	111	13.666.899
10-015	Carazinho – São Miguel D'Oeste	104	1.715	1.699	3.414	158	366.160
10-016	Santa Rosa – Marechal Candido Rondon	144	3.439	3.394	6.833	165	2.698.988
10-017	Carazinho – Xanxerê	622	26.425	18.850	45.275	164	2.481.847
10-018	Passo Fundo – Chapecó	1.244	33.059	45.503	78.562	164	4.811.525
10-020	Passo Fundo – Pato Branco	2.101	91.708	85.361	177.069	165	21.010.419
10-026	Guaporé – Xanxerê	628	35.209	33.427	68.636	165	5.254.329
10-007	Quarai – Artigas	11.100	148.561	148.249	296.810	201	1.187.240
10-011	Artigas – Quarai	10.920	133.805	157.432	291.237	202	1.164.948
10-027	Bom Jesus – Araranguá	1.360	57.102	48.298	105.400	048	4.589.723
10-023-PR	Porto Alegre – Joaçaba	814	17.566	16.188	33.754	165	11.192.668
10-013	Passo Fundo – Dionísio Cerqueira	778	21.404	24.120	45.524	158	4.326.942
10-024	Rio de Janeiro – Buenos Aires	334	2.732	3.763	6.495	166	10.148.725
10-009	Rio de Janeiro – Buenos Aires	1.372	21.468	24.956	46.424	052	71.668.204
10-009-A	Rio de Janeiro – Buenos Aires	277	1.609	1.951	3.560	052	6.030.086
10-028	Porto Alegre – Pato Branco	732	17.432	15.944	33.376	165	11.621.036
10-005-PR	Caxias do Sul – São Paulo – Via BR-116	670	8.107	6.709	14.816	023	13.727.794
10-005-PRA	Caxias do Sul – São Paulo – Via BR-116	735	5.273	4.358	9.631	023	8.540.412
10-029	Erexim – Seara	1.236	20.543	21.868	42.411	271	1.747.070
10-023	Porto Alegre – Joaçaba	811	14.853	14.227	29.080	165	12.452.296
10-022	Erexim – Pato Branco – V. Ponte Goio – En	2.005	121.376	114.709	236.085	165	15.053.075
10-031	Porto Alegre – Brasília	501	7.520	6.766	14.286	023	24.153.291
10-021	Erexim – Iporá	482	24.409	21.396	45.805	165	2.968.066
10-032	Santa Maria – São Paulo	1.321	17.215	17.588	34.803	052	39.220.366
10-025	Rio de Janeiro – Buenos Aires	360	3.549	3.620	7.169	173	10.940.872
10-019	Porto Alegre – Pato Branco	735	23.683	30.105	53.788	164	11.519.599
10-019	Porto Alegre – Xanxerê	1.921	66.090	68.374	134.464	164	19.542.079
10-014	Carazinho – Medianeira	2.288	54.447	52.944	107.391	158	31.715.514
10-016	Ijuí – Marechal Candido Rondon	1.168	25.453	22.849	48.302	165	19.602.570
10-016-RP	Três Passos – Marechal Candido Rondon	592	10.005	10.279	20.284	165	5.862.932
10-022	Erexim – Pato Branco	804	14.162	12.707	26.869	165	1.995.857
10-033	Santo Angelo – São Paulo	494	5.920	4.537	10.457	313	12.874.658
10-008	Porto Alegre – Blumenau – V. BR-101	250	2.867	3.184	6.051	023	3.553.752
10-008-PR	Porto Alegre – Blumenau	252	3.525	3.231	6.756	023	3.265.161

MOVIMENTO DE PASSAGEIROS NAS LINHAS INTERESTADUAIS E INTERNACIONAIS

10º DRF – RIO GRANDE DO SUL

10-017	Carazinho – Xanxerê	104	2.061	2.062	4.123	164	130.644
10-009-SC	São Paulo – Buenos Aires	44	600	608	1.208	052	1.913.582
	TOTAIS	66.382	1.298.768	1.303.167	2.601.935		674.309.553

11º DRF MATO GROSSO

PREFIXO	NOME DA LINHA	Nº DE VJAGENS	MOVIM. DE IDA	MOVIM. DE VOLTA	MOVIM. TOTAL	EMPRESA	PASSAGEIROS KM TRANSPORTADOS
11-001	Cuiabá – São Paulo	2.645	38.651	39.802	78.453	238	111.444.654
11-001-A	Cuiabá – São Paulo	750	4.787	4.044	8.831	238	13.656.987
11-001-RP	Cuiabá – Pres. Prudente	366	4.289	4.571	8.860	238	9.943.858
11-008	Nova Andradina – Pres.Prudente	1.402	45.448	67.153	112.601	133	8.441.618
11-009	Dourados – Presidente Prudente	670	1.659	9.723	11.382	133	3.683.489
11-010	Campo Grande – Presidente Prudente	740	10.866	15.789	26.655	133	7.913.408
11-011	Bataguassu – Presidente Prudente	1.476	33.004	45.384	78.388	133	4.221.030
11-012	Campo Grande – São Paulo	6.730	104.838	98.449	203.287	133	176.685.643
11-012-A	Campo Grande – São Paulo	1.805	14.458	15.026	29.484	133	30.519.821
11-013	Bela Vista – São Paulo	4.020	69.744	61.871	131.615	133	108.292.455
11-013-RP	Dourados – São Paulo	447	3.477	3.311	6.788	133	5.705.547
11-013	Bela Vista – São Paulo	122	1.792	1.591	3.383	133	1.527.424
11-014	Anaurilândia – Presidente Epitácio	670	84.171	52.701	136.872	133	4.109.916
11-015	Campo Grande – Rio de Janeiro	2.506	37.037	34.356	71.393	238	89.439.746
11-015-A	Campo Grande – Rio de Janeiro	721	4.393	4.007	8.400	238	11.168.117
11-013-A	Bela Vista – São Paulo	784	6.923	5.941	12.864	133	12.790.057
11-013-1	Bela Vista-São Paulo-V.Nova Andradina	488	8.962	7.837	16.799	133	13.277.586
11-001-RD	Cuiabá – São Paulo	732	10.624	11.695	22.319	238	38.877.466
11-018	Cuiabá – Belo Horizonte	1.338	19.267	21.232	40.499	198	45.326.960
11-016	Cuiabá – Porto Velho	556	29.400	26.186	55.586	133	29.358.786
11-017	Cuiabá – Porto Velho	854	27.969	30.759	58.728	238	33.982.529
11-001	Rondonópolis – São Paulo	153	915	1.104	2.019	238	2.555.622
11-019	Campo Grande – Londrina	506	8.016	7.247	15.263	133	10.128.202
	TOTAIS	30.481	570.690	569.779	1.140.469		773.050.930

MOVIMENTO DE PASSAGEIROS NAS LINHAS INTERESTADUAIS E INTERNACIONAIS

12º DRF GOIÁS

PREFIXO	NOME DA LINHA	Nº DE VIAGENS	MOVIM. DE IDA	MOVIM. DE VOLTA	MOVIM. TOTAL	EMPRESA	PASSAGEIROS KM TRANSPORTADOS
12-A	Brasília – Belém	1.597	33.528	31.551	65.079	070	72.363.826
12-A-1	Brasília – Belém	732	4.169	4.239	8.408	070	15.738.105
12-B	Brasília – Belém	1.566	33.767	34.953	68.720	087	74.671.184
12-DRF	Araguaina – Marabá	1.464	22.062	22.621	44.683	034	13.410.705
12-001	Anápolis – Brasília	6.351	84.948	66.359	151.307	034	18.636.722
12-002	Anápolis – Brasília	6.194	99.609	106.224	205.833	033	24.485.373
12-003	Brasília – Unai	2.985	74.454	81.132	155.586	168	20.122.067
12-004	Goiânia – Ituiutaba	1.517	21.845	22.004	43.849	305	11.021.452
12-005	Brasília – Cidade Eclética	531	8.317	7.107	15.424	175	925.440
12-006	Brasília – Formosa	7.432	115.500	108.000	223.500	033	15.709.976
12-007	Brasília – Paracatu	3.512	37.945	44.353	82.298	034	13.554.330
12-008	Brasília – Uberaba	3.327	42.594	41.035	83.629	049	39.312.499
12-009	Itumbiara – Uberlândia	3.849	60.154	58.304	118.458	305	12.705.369
12-010	Goiatuba – Uberlândia	1.461	26.624	20.587	47.211	305	6.227.422
12-011	Goiânia – Brasília	9.841	124.401	126.563	250.964	034	50.304.666
12-012	Goiânia – Brasília	5.109	81.043	77.468	158.511	034	33.366.565
12-013	Goiânia – Brasília	2.960	32.369	30.083	62.452	123	12.664.894
12-014	Buriti Alegre – Uberlândia	730	18.415	16.827	35.242	305	3.896.299
12-015	Morrinhos – Uberlândia	737	14.686	15.575	30.261	305	3.765.536
12-016	Goiânia – Uberlândia	3.609	49.136	49.599	98.735	305	35.021.304
12-018	Jataí – Uberlândia	1.464	23.612	22.909	46.521	134	15.486.650
12-019	Brasília – Formosa	1.464	21.435	18.399	39.834	034	3.346.056
12-020	Brasília – Luziânia	11.050	218.500	124.018	342.518	033	20.579.425
12-021	Formosa – Unai	730	14.508	18.193	32.701	187	2.253.157
12-022	Formosa – Buritis	730	18.492	20.018	38.510	187	2.512.796
12-023	Brasília-S.Paulo-V.Ribeirão Preto	7.607	104.669	104.475	209.144	049	195.154.129
12-024	Brasília – São Paulo – V.Barretos	1.000	14.336	9.204	23.540	049	22.125.755
12-024-A	Brasília – São Paulo – V.Barretos	732	4.733	4.602	9.335	049	9.841.140
12-025	Goiânia – Uberlândia	2.380	35.085	37.733	72.818	305	18.285.914
12-026	Brasília – São Paulo – V.Barretos	1.541	16.964	17.815	34.779	101	34.223.464
12-027	Goiânia – São Paulo – V.Uberlândia	3.215	41.530	39.903	81.433	305	65.716.623
12-029	Goiânia – São Paulo – V.Barretos	4.150	57.967	54.838	112.805	305	99.197.055
12-029-A	Goiânia – São Paulo – V.Barretos	1.697	12.367	12.044	24.411	305	21.955.253
12-030	Goiânia – Uberaba	1.525	17.322	16.913	34.235	305	15.936.392
12-034	Goiânia – Barretos	759	16.158	14.064	30.222	305	7.256.515
12-038	Goiânia – São José do Rio Preto	3.264	60.544	60.751	121.295	305	43.413.463
12-039	Brasília – Barreiras	1.160	14.306	13.040	27.346	200	17.602.000
12-040	Brasília – Dianópolis	734	11.275	9.519	20.794	200	9.605.833
12-044	Taguatinga-Santo Antonio do Descoberto	10.656	177.834	170.067	347.901	212	11.828.634

MOVIMENTO DE PASSAGEIROS NAS LINHAS INTERESTADUAIS E INTERNACIONAIS

12º DRF – GOIÁS

12-031	Goiânia – Cuiabá	3.040	49.818	48.957	98.775	198	68.617.517
12-047	Brasília – Uruaçu	920	31.667	27.244	58.911	227	6.049.426
12-046	Jussura – Barra dos Garças	730	8.467	9.807	18.274	235	2.433.278
12-048	Goiânia – Santa Maria da Vitória	731	9.092	9.580	18.672	234	22.380.254
12-049	S. Luiz de Montes Belos – Barra dos Garças	830	11.239	10.252	21.491	239	3.777.291
12-050	Brasília – Arraias	732	10.552	8.649	19.201	200	4.812.040
12-052	Brasília – Santana	713	7.487	7.337	14.824	243	13.098.071
12-053	Brasília – Arinos	156	2.942	2.548	5.490	187	799.225
12-054	Cabeceiras – Buritis	416	3.629	3.703	7.332	187	360.432
12-051	Brasília – Corrente	678	10.257	11.349	21.606	257	13.083.645
12-023-A	Brasília – São Paulo – V. Rib. Preto	911	7.105	6.934	14.039	049	13.912.649
12-055	Goiânia – Barra dos Garças	1.344	26.536	26.342	52.878	123	15.313.632
12-056	Itumbiara – Usina de Itumbiara	6.534	188.351	170.117	358.468	209	3.578.323
12-045	Brasília – Cabeceiras	574	6.501	5.515	12.016	187	1.463.329
12-059	Goiânia – São Luiz	743	10.768	10.720	21.488	070	24.021.008
12-057	Parnaiguara – Parnaíba	1.106	13.379	13.157	26.536	275	1.567.495
12-061	Brasília – Montalvânia	296	3.979	4.584	8.563	187	3.964.173
12-060	Brasília – Januária	314	3.899	3.629	7.528	187	2.657.015
12-058	Brasília – São Francisco	292	2.723	3.576	6.299	187	1.745.064
12-062	Brasília – Goianésia	766	36.259	33.074	69.333	227	5.930.090
12-C	Brasília – Teresina	926	11.724	11.666	23.390	070	45.445.018
12-063	Brasília – Porto Alegre	626	8.104	8.149	16.253	049	27.146.737
12-017	Prainha – Uberlândia	730	30.073	28.848	58.921	209	3.863.762
12-065	Brasília – Barreiras do Piauí	208	6.060	6.677	12.737	304	7.843.051
12-035	Jataí – Rondonópolis	1.472	32.777	30.356	63.133	198	12.157.362
12-064	Brasília – Padre Bernardo	732	12.235	12.433	24.668	227	2.202.535
12-001-RD	Anápolis – Brasília	732	9.612	8.617	18.229	034	2.789.037
12-002-RD	Anápolis – Brasília	628	10.992	11.824	22.816	033	3.490.848
12-006	Planaltina – Formosa	1.000	15.850	16.297	32.147	033	1.382.321
12-066	Goiânia – Rio de Janeiro	449	4.646	3.870	8.516	049	10.949.021
12-067	Goiânia – Belo Horizonte	647	8.747	8.013	16.760	101	15.105.788
12-068	Brasília – Salvador	100	982	581	1.563	200	3.207.339
12-068-PR	Brasília – Salvador	164	2.973	2.409	5.382	200	4.663.484
	TOTAIS	151.602	2.466.628	2.299.903	4.766.531		1.444.188.278

13º DRF PARAÍBA

PREFIXO	NOME DA LINHA	Nº DE VIAGENS	MOVIM. DE IDA	MOVIM. DE VOLTA	MOVIM. TOTAL	EMPRESA	PASSAGEIROS KM TRANSPORTADOS
13-C	João Pessoa – R. Janeiro – V. BR-101-116	971	14.844	9.120	23.964	015	59.921.982
13-D	João Pessoa – R. Janeiro – V. BR-101	1.474	17.669	17.385	35.054	127	87.652.527
13-E	Patos – São Paulo	1.699	23.597	26.366	49.963	007	133.767.782

MOVIMENTO DE PASSAGEIROS NAS LINHAS INTERESTADUAIS E INTERNACIONAIS

13º DRF – PARAÍBA

13-F	Itabaiana – Rio de Janeiro	192	2.504	1.503	4.007	015	9.812.341
13-H	Campina Grande – São Paulo	901	11.894	8.064	19.958	015	54.120.108
13-I	Guarabira – Rio de Janeiro	875	13.346	7.854	21.200	015	55.410.440
13-J	Campina Grande – S. Paulo – V. R. Janeiro	541	7.237	5.146	12.383	015	32.820.717
13-L	Campina Grande – Rio de Janeiro	1.187	19.767	10.795	30.562	015	73.186.821
13-P	Guarabira – S. Paulo – Via João Pessoa	368	4.305	3.223	7.528	015	21.981.007
13-002	João Pessoa – Goiânia	1.790	55.318	54.571	109.889	196	2.796.419
13-003	João Pessoa – Goiânia	1.460	32.200	31.901	64.101	037	2.650.002
13-005	Guarabira – Recife – V. Varzea Nova – Oitizeira	1.499	10.769	10.725	21.494	096	4.111.329
13-008	Campina Grande – Arcoverde	732	13.895	10.454	24.349	230	2.887.680
13-015	João Pessoa – Recife	5.896	69.242	72.036	141.278	038	18.224.862
13-016	João Pessoa – Recife	14.884	204.260	197.774	402.034	036	51.862.386
13-017	João Pessoa – Recife	7.490	97.446	100.747	198.193	037	25.566.897
13-035	Campina Grande – Caiacó	2.206	43.216	42.021	85.237	314	5.041.995
13-037	Souza – Mossoró	1.580	68.154	76.120	144.274	210	10.475.092
13-004	Campina Grande – São José do Egito	730	12.274	9.071	21.345	223	2.311.056
13-039	Cajazeiras – Recife – V. João Pessoa	860	10.929	13.584	24.513	038	11.369.804
13-040	Patos – Recife	738	6.946	4.686	11.632	127	5.244.868
13-P	João Pessoa – S. Paulo	648	6.278	4.787	11.065	015	31.060.561
13-041	João Pessoa – Salvador	162	1.242	1.166	2.412	028	2.378.955
13-042	João Pessoa – Fortaleza	660	9.296	7.523	16.819	130	12.294.689
13-C-1	João Pessoa – Rio de Janeiro	60	329	244	573	015	1.432.786
13-D-1	João Pessoa – Rio de Janeiro	62	233	184	417	127	1.042.708
13-P-1	João Pessoa – São Paulo	70	299	204	503	015	1.411.971
13-044	João Pessoa – Maceió	307	1.929	1.494	3.423	127	1.442.109
13-F	Patos – Rio de Janeiro	62	520	799	1.319	015	3.516.852
	TOTAIS	50.104	759.942	729.547	1.489.489		725.796.754

14º DRF RIO GRANDE DO NORTE

PREFIXO	NOME DA LINHA	Nº DE VIAGENS	MOVIM. DE IDA	MOVIM. DE VOLTA	MOVIM. TOTAL	EMPRESA	PASSAGEIROS KM TRANSPORTADOS
14-B	Natal – São Paulo	1.874	21.767	20.879	42.646	110	127.358.014
14-D	Natal – Rio de Janeiro	1.911	21.563	22.135	43.698	110	117.656.865
14-D-1	Natal – Rio de Janeiro	289	1.803	1.684	3.487	110	9.388.747
14-001	Natal – Campina Grande	1.520	22.009	22.720	44.729	193	6.131.673
14-004	Currais Novos – Campina Grande	732	16.232	15.710	31.942	314	3.200.990
14-022	Natal – Crato	1.462	67.795	65.042	132.837	179	18.436.917
14-026	Natal – Fortaleza – Via Mossoró	2.870	30.265	29.919	60.184	130	30.045.178
14-026-A	Natal – Fortaleza – Via Mossoró	1.052	9.258	8.480	17.738	130	9.578.520
14-029	Natal – João Pessoa	6.330	67.656	68.883	136.539	130	26.078.949
14-B-1	Natal – São Paulo	135	682	760	1.442	110	4.306.388

MOVIMENTO DE PASSAGEIROS NAS LINHAS INTERESTADUAIS E INTERNACIONAIS

14º DRF – RIO GRANDE DO NORTE

14-030	Natal – Brasília	340	5.288	4.417	9.705	193	28.252.043
14-029-A	Natal – João Pessoa	209	990	1.230	2.220	130	424.020
14-030-SC	Natal – Brasília – Via Currais Novos	155	2.372	1.845	4.217	193	13.567.678
14-030-RP	Natal – Brasília	119	1.524	1.854	3.378	193	10.043.255
	TOTAIS	18.998	269.204	265.558	534.762		404.469.241

15º DRF MARANHÃO

PREFIXO	NOME DA LINHA	Nº DE VIAGENS	MOVIM. DE IDA	MOVIM. DE VOLTA	MOVIM. TOTAL	EMPRESA	PASSAGEIROS KM TRANSPORTADOS
15-005	Bom Jardim – Teresina	1.546	26.315	24.464	50.779	204	10.922.633
15-006	Pindaré Mirim – Teresina	732	12.116	11.303	23.419	204	5.872.103
15-007	São Luiz – Floriano	384	9.119	9.037	18.156	215	3.130.272
15-008	Imperatriz – Floriano – Via Carolina	853	15.078	14.276	29.354	215	7.806.202
15-009	Imperatriz – Floriano – Via Grajau	288	5.502	5.523	11.025	215	2.725.113
15-010	Codó – Teresina	730	11.587	9.306	20.893	139	3.169.349
15-011	Lago da Pedra – Teresina	1.464	13.568	13.563	27.131	228	8.497.429
15-014	S. Domingos do Maranhão – Teresina	660	9.666	9.864	19.530	267	2.226.261
15-015	Vitorino Freire – Teresina	720	11.537	12.086	23.623	267	3.066.039
15-013	Barra do Corda – Teresina	720	11.500	11.802	23.302	267	3.726.822
15-012	Dom Pedro – Teresina	720	11.632	11.753	23.385	267	2.449.866
	TOTAIS	8.817	137.620	132.977	270.597		53.592.091

16º DRF SANTA CATARINA

PREFIXO	NOME DA LINHA	Nº DE VIAGENS	MOVIM. DE IDA	MOVIM. DE VOLTA	MOVIM. TOTAL	EMPRESA	PASSAGEIROS KM TRANSPORTADOS
16-001	Araranguá – Torres	4.916	177.348	164.162	341.510	048	8.756.879
16-003	Itapiranga – Toledo	1.361	51.663	45.803	97.466	165	13.067.168
16-004	Joinville – Guaratuba	2.950	65.292	67.402	132.694	045	5.710.694
16-012	Florianópolis – Curitiba	7.114	188.078	192.225	380.303	045	68.601.753
16-014	Florianópolis-Porto Alegre-V.BR-101/290	2.973	85.646	88.712	174.358	035	34.558.674
16-014-A	Florianópolis-Porto Alegre-V.BR-101/290	743	4.878	5.070	9.948	035	4.476.576
16-015	Florianópolis – Porto Alegre	3.861	118.243	108.774	227.017	046	48.265.379
16-015-A	Florianópolis – Porto Alegre	758	5.815	5.311	11.126	046	4.784.954

MOVIMENTO DE PASSAGEIROS NAS LINHAS INTERESTADUAIS E INTERNACIONAIS

16º DRF – SANTA CATARINA

16-016	Criciúma – Porto Alegre	733	15.209	13.412	28.621	046	5.796.993
16-032	Laguna-Porto Alegre-V.BR-101 e 290	748	20.298	12.350	32.648	035	6.632.492
16-034	Tubarão – Porto Alegre	3.650	97.346	86.322	183.668	046	31.553.779
16-040	Maravilha – Irai	1.484	54.513	47.504	102.017	060	3.209.881
16-041	Concórdia – Marcelino Ramos	1.480	34.840	34.854	69.694	060	2.157.474
16-014-RD	Florianópolis – P.Alegre – V.BR-101/290	854	11.655	12.937	24.592	035	11.405.769
16-015-RD	Florianópolis – Porto Alegre	732	10.261	9.968	20.229	046	9.382.210
16-032	Laguna – Porto Alegre	748	15.791	15.858	31.649	035	6.091.517
16-008	Criciúma – P.Alegre – BR-101 e 290	2.202	37.745	36.903	74.648	035	15.084.393
16-012-RP	Baln. de Camboriú – Curitiba	636	11.392	8.800	20.192	045	4.024.575
16-002	Itapiranga- F.do Iguaçu-V.S.Miguel D'Oeste	1.464	63.631	58.278	121.909	165	11.084.331
16-042	Criciúma – São Paulo	711	8.471	8.007	16.478	045	14.353.985
16-043	Tubarão – São Paulo	641	7.292	6.068	13.360	060	10.786.864
16-044	Tubarão – São Paulo	651	7.760	6.278	14.038	035	11.334.281
16-043-A	Tubarão – São Paulo	368	1.633	1.364	2.997	060	2.419.777
16-008	Criciúma – Porto Alegre	368	4.542	4.064	8.606	035	1.941.752
16-016	Araranguá – Porto Alegre	368	5.095	5.541	10.636	046	1.681.548
16-045	Blumenau – São Paulo	57	670	719	1.389	023	881.181
16-046	Blumenau – São Paulo	51	339	382	721	052	457.402
	TOTAIS	42.622	1.105.446	1.047.068	2.152.514		338.502.290

17º DRF ESPÍRITO SANTO

PREFIXO	NOME DA LINHA	Nº DE VIAGENS	MOVIM. DE IDA	MOVIM. DE VOLTA	MOVIM. TOTAL	EMPRESA	PASSAGEIROS KM TRANSPORTADOS
17-005	Vitória – Juiz de Fora – Via Campos	1.423	27.547	26.409	53.956	032	21.399.035
17-007	Cachoeiro do Itapemirim – Campos	2.627	52.970	53.947	106.917	015	6.786.035
17-008	Muqui – Campos	728	19.293	19.443	38.736	015	1.723.041
17-009	Vitória – Salvador	1.009	11.557	11.640	23.197	015	26.320.093
17-011	Guaçu – Carangola	2.196	73.917	69.912	143.829	171	4.435.690
17-014	Colatina – Governador Valadares	732	27.326	24.618	51.944	194	4.123.984
17-015	Colatina – Mantena	2.196	89.121	87.793	176.914	194	8.682.217
17-005-PR	Vitória – Juiz de Fora – Via Campos	732	7.365	6.835	14.200	032	2.917.975
17-001-1	Cach.do Itapemirim-R.Janeiro-V.Muqui	732	9.581	10.467	20.048	015	7.982.097
17-001	Cachoeiro do Itapemirim-R. Janeiro	4.983	68.752	59.483	128.235	015	51.265.004
17-002	Vitória – Rio de Janeiro	12.515	190.586	151.228	341.814	015	171.191.352
17-002-A	Vitória – Rio de Janeiro	4.348	33.505	27.454	60.959	015	31.308.542
17-003	Vitória – São Paulo	2.973	41.950	40.177	82.127	015	76.485.007
17-003-A	Vitória – São Paulo	1.514	10.429	9.512	19.941	015	18.090.722
17-004	Guarapari – Rio de Janeiro	1.493	21.634	19.255	40.889	015	18.767.912
17-006	Vitória – Niterói	1.036	13.354	18.150	31.504	015	14.907.831
17-010	Colatina – Rio de Janeiro	1.494	21.843	17.133	38.976	015	24.690.942

MOVIMENTO DE PASSAGEIROS NAS LINHAS INTERESTADUAIS E INTERNACIONAIS

17º DRF – ESPÍRITO SANTO

17-013	Cachoeiro do Itapemirim – São Paulo	778	9.110	8.612	17.722	015	14.025.784
17-009-PR	Vitória – Salvador – Via BR-101	732	8.612	7.982	16.594	015	8.546.010
17-016	Nova Venécia – Nanuque	1.464	47.400	46.111	93.511	194	4.389.700
17-017	São Mateus – Nanuque – V.Montanha	732	40.308	35.687	75.995	194	3.359.296
17-018	S.Mateus-Nanuque-V.Conceição da Barra	1.100	118.109	107.231	225.340	194	8.094.187
17-019	São Mateus – Itamaraju	3.852	182.808	172.571	355.379	194	21.910.424
17-020	Barra de S. Francisco – Vila Pereira	512	12.680	10.488	23.168	272	1.318.371
17-021	Colatina – Mantena – Via Panças	1.431	59.222	56.335	115.557	272	5.391.042
17-023	Ecoporanga – Carlos Chagas	596	13.631	16.149	29.780	272	1.420.121
17-024	Iúna – Manhumirim	794	27.367	27.284	54.651	274	1.651.357
17-025	Barra de São Francisco – Mantena	9.844	177.089	172.114	349.203	272	4.539.639
17-026	Vitória – Nanuque	1.402	34.283	28.479	62.762	194	16.339.765
17-027	S.J.Calçado-Apiaca-V.B.Jesus de Itabapoana	1.488	25.940	23.695	49.635	282	781.947
17-028	Vitória – Manhumirim	1.892	79.988	68.471	148.459	194	10.069.394
17-029	Cach. de Itapemirim-Barra de Itabapoana	394	15.454	15.418	30.872	286	1.145.852
17-030	Matenópolis – Mantena	686	21.601	15.196	36.797	272	958.353
17-002	Vitória – Campos	246	2.608	1.964	4.572	015	1.080.363
17-031	S.Mateus-Nanuque – V.P.Can. e P.Mata	428	18.795	16.179	34.974	194	1.586.541
17-013	Cachoeiro do Itapemirim – São Paulo	306	3.359	2.764	6.123	013	4.292.835
	TOTAIS	71.408	1.619.094	1.486.186	3.105.280		601.978.474

18º DRF PIAUÍ

PREFIXO	NOME DA LINHA	Nº DE VIAGENS	MOVIM. DE IDA	MOVIM. DE VOLTA	MOVIM. TOTAL	EMPRESA	PASSAGEIROS KM TRANSPORTADOS
18-00A	Canto do Buriti – São Paulo	436	5.023	4.426	9.449	015	26.195.462
18-C	Teresina – São Paulo – V.R.Janeiro	1.472	17.464	18.152	35.616	015	101.574.410
18-001	Teresina – S.Raimundo das Mangabeiras	490	4.300	4.023	8.323	070	2.589.596
18-002	Teresina – Caxias	8.862	129.569	128.338	257.907	162	18.053.490
18-003	Teresina – Bacabal	2.191	19.859	20.249	40.108	139	9.697.131
18-004	Teresina – São Luíz	4.713	61.544	57.729	119.273	139	48.067.729
18-005	Teresina – Pedreiras	1.460	13.757	12.966	26.723	139	6.350.313
18-006	Teresina – São Benedito	1.541	58.568	49.825	108.393	219	11.426.136
18-007	Teresina – Poço de Pedras	1.066	6.617	6.301	12.918	225	3.826.311
18-009	Teresina – Imperatriz	1.644	16.176	16.368	32.544	225	18.091.088
18-008	Teresina – Iguatu	732	12.634	13.292	25.926	228	6.995.299
18-011	Teresina – Chapadinha	642	4.483	4.403	8.886	307	1.866.912
18-010	Teresina – Crateus	670	11.398	9.464	20.862	112	3.235.679
	TOTAIS	25.919	361.392	345.536	706.928		257.969.559

MOVIMENTO DE PASSAGEIROS NAS LINHAS INTERESTADUAIS E INTERNACIONAIS

20º DRF ALAGOAS

PREFIXO	NOME DA LINHA	Nº DE VIAGENS	MOVIM. DE IDA	MOVIM. DE VOLTA	MOVIM. TOTAL	EMPRESA	PASSAGEIROS KM TRANS-PORTADOS
20-A	Maceió – São Paulo – Via Porto Real do Colégio – BR-101	1.552	18.398	17.789	36.187	127	89.539.338
20-A-1	Maceió – São Paulo – Via Porto Real do Colégio – BR-101	105	561	726	1.287	127	3.200.913
20-B	Maceió-S.Paulo-v/Paulo Afonso e R.Janeiro	455	5.529	5.682	11.211	135	24.576.820
20-C	Arapiraca-S.Paulo-v/Penedo e R.Janeiro	1.721	23.570	17.976	41.546	127	97.386.084
20-D	Palmeira dos Índios – São Paulo – V. Paulo Afonso e Rio de Janeiro	731	8.958	6.940	15.898	127	38.012.817
20-E	Maceió – Rio de Janeiro V. BR-101	588	7.144	6.253	13.397	127	29.147.605
20-E-1	Maceió – Rio de Janeiro V. BR-101	106	748	639	1.387	127	3.025.051
20-F	Maceió – Rio de Janeiro V. BR-101/116	204	2.471	2.131	4.602	135	9.838.155
20-001	Maceió – Crato	807	14.395	12.462	26.857	007	14.365.094
20-002	Maceió – Recife – V.União dos Palmares	732	32.001	30.956	62.957	214	3.894.816
20-003	Maceió – Recife	11.747	119.368	125.992	245.360	041	62.861.232
20-003-A	Maceió – Recife	732	3.405	3.003	6.408	041	1.641.729
20-004	Delmiro Gouveia – Paulo Afonso	2.808	40.381	41.926	82.307	312	3.045.359
20-005	Maceió – Palmares	732	7.651	10.634	18.285	041	1.879.074
20-006	Maceió – Paulo Afonso	764	15.248	13.036	28.284	312	6.730.644
20-007	Maceió-Salvador-V. AL-102 e BR-101	2.303	40.671	39.653	80.324	065	40.885.276
20-009	Maceió – Aracaju – V.S. Miguel dos Campos	2.765	33.646	35.907	69.553	049	19.426.152
20-014	Maceió – Recife	4.392	82.123	66.711	148.834	041	20.160.262
20-015	Maceió – Recife – V.Porto Calvo, Xexéu	732	25.000	18.773	43.773	214	3.565.440
20-016	Maceió – Recife – Via Porto de Pedras	732	10.079	9.763	19.842	214	1.681.986
20-017	Maceió – Recife – V.Porto Calvo, Maragogi	1.465	49.712	52.117	101.829	214	9.170.545
20-018	Maceió – Campina Grande	339	1.633	1.704	3.337	028	1.236.024
20-017	Maceió – Recife – V.Porto Calvo-Maragogi	4.786	50.647	44.611	95.258	214	27.596.242
20-B	Maceió – São Paulo – V.Paulo Afonso	281	4.289	3.634	7.923	135	17.302.600
	TOTAIS	41.579	597.628	569.018	1.166.646		530.169.268

21º DRF SERGIPE

PREFIXO	NOME DA LINHA	Nº DE VIAGENS	MOVIM. DE IDA	MOVIM. DE VOLTA	MOVIM. TOTAL	EMPRESA	PASSAGEIROS KM TRANS-PORTADOS
21-B	Propriá – São Paulo	788	10.949	8.212	19.161	066	43.418.351
21-C	Aracaju – São Paulo	922	14.503	13.569	28.072	066	64.565.600
21-C-1	Aracaju – São Paulo	76	138	278	416	066	956.800
21-001	Aracaju – Feira de Santana	730	11.633	11.530	23.163	065	7.829.463
21-002	Aracaju – Paulo Afonso	1.460	23.637	22.701	46.338	065	9.500.075

MOVIMENTO DE PASSAGEIROS NAS LINHAS INTERESTADUAIS E INTERNACIONAIS

21º DRF – SERGIPE

21-003	Aracaju – Salvador	4.880	81.572	81.820	163.392	065	54.899.712
21-003-A	Aracaju – Salvador	834	6.488	6.588	13.076	065	4.393.536
21-004	Aracaju – Salvador – V.Tobias Barreto	1.888	30.167	29.064	59.231	065	17.717.968
21-005	Simão Dias – Salvador	2.228	22.634	22.664	45.298	069	13.806.522
21-006	Estância – Salvador	710	9.998	8.759	18.757	065	5.234.689
21-007	Propriá – Salvador – Via Aracaju	734	11.885	11.034	22.919	065	8.339.760
21-008	Aracaju – Rio de Janeiro	1.172	18.603	17.596	36.199	069	71.782.617
21-008-A	Aracaju – Rio de Janeiro	246	1.711	1.729	3.440	069	6.821.520
21-009	Aracaju – Paripiranga	730	12.910	12.934	25.844	069	1.987.131
21-010	Aracaju – Itabuna	730	13.963	12.817	26.780	065	14.363.122
21-008-RD	Aracaju – Rio de Janeiro	70	474	633	1.107	069	2.195.181
21-005	Itabaiana – Salvador	238	2.450	3.087	5.537	069	1.631.933
	TOTAIS	18.436	273.715	265.015	538.730		329.443.980

Elaboração: DIRETORIA DE TRANSPORTE RODOVIÁRIO
Divisão de Transporte de Passageiros
Projeto gráfico: SINFOMA
Composição, Fôtolito e Impressão: GRAPHOS

REPUBLICA FEDERATIVA DO BRASIL
MINISTERIO DOS TRANSPORTES
DEPARTAMENTO NACIONAL DE ESTRADAS DE RODAGEM

ANUÁRIO ESTATÍSTICO 76

TRANSPORTE COLETIVO INTERESTADUAL
E INTERNACIONAL DE PASSAGEIROS