














Legenda / Legend

-  Setor R15 / R15 Sector
-  Blocos Ofertados R15 / R15 Offered Blocks
-  Rodada 2 / Round 2
-  Rodada 4 / Round 4
-  Rodada 6 / Round 6
-  Rodada 12 / Round 12
-  Rodada 13 / Round 13
-  Rodada 14 / Round 14
-  Campos de Produção / Oil Fields
-  Linhas Batimétricas / Bathymetric Lines
-  Bacia Sedimentar / Sedimentary Basin
-  Embasamento / Basement Units
-  Limites Estaduais / States Boundaries

Data de atualização: 28/02/2018
Datum: SIRGAS 2000
Escala: 1:750.000
ANP/SDT

