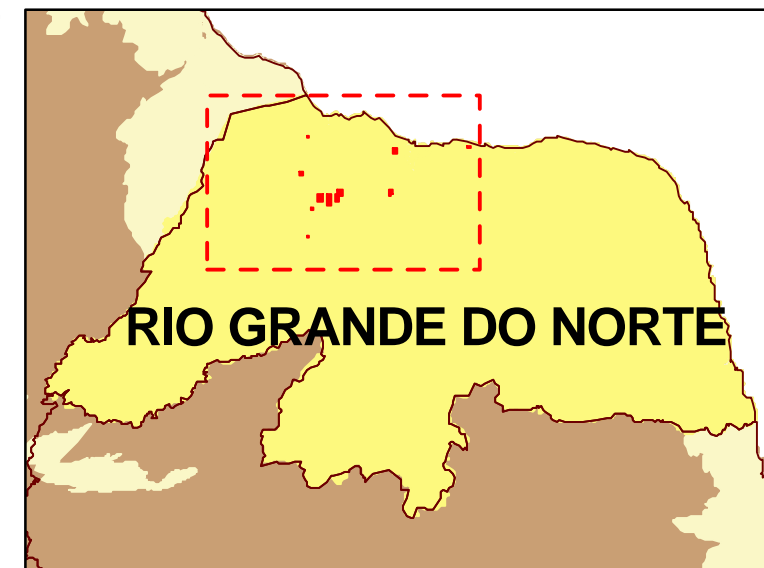
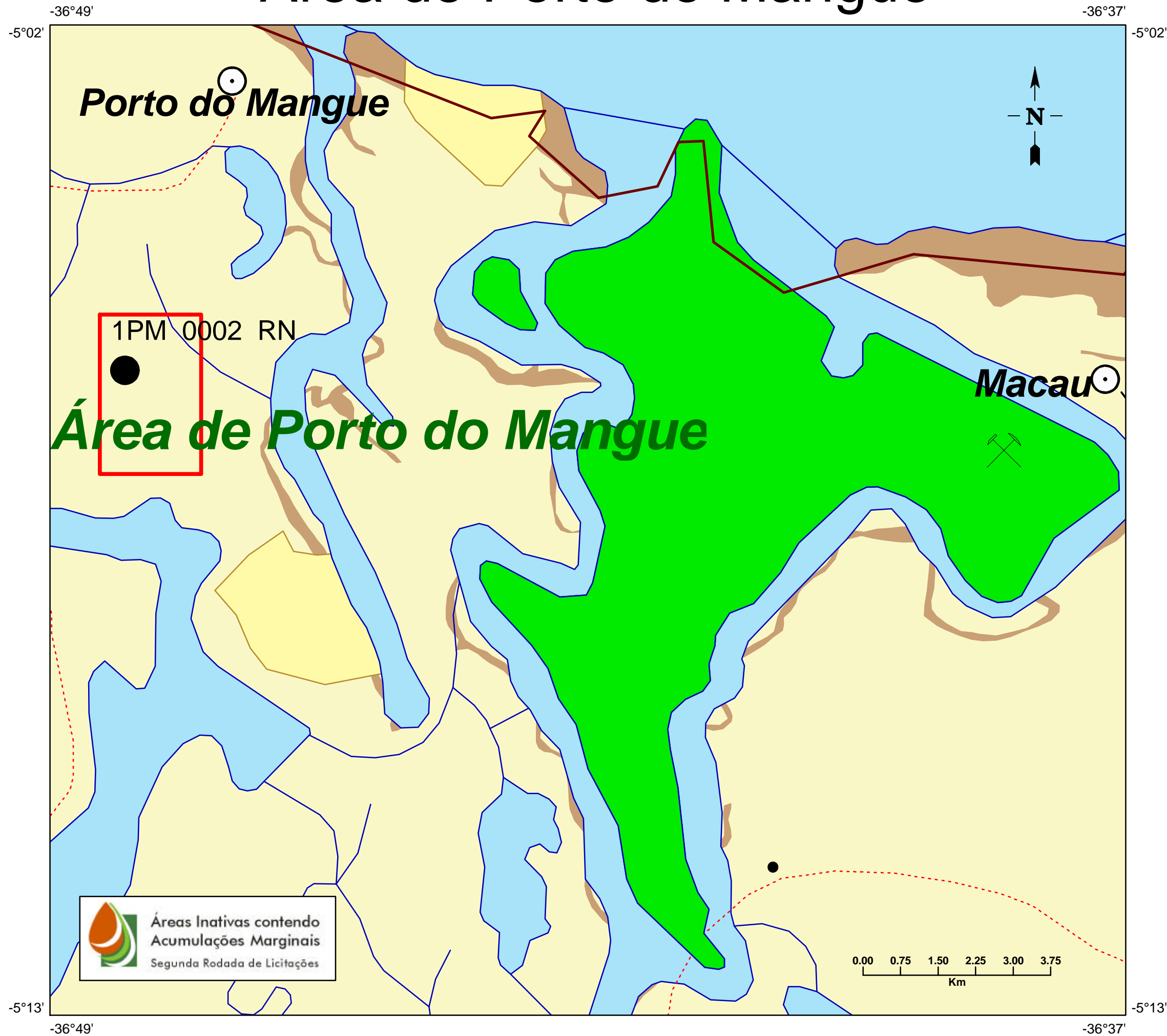



# Área de Porto do Mangue




**Reclassificação dos poços**

- DESCOBRIDOR DE CAMPO COM PETRÓLEO
- ▭ Áreas com Acumulações Marginais
- Ilha
- Areia de Duna
- Massa de Água Permanente
- Povoado
- ⚒ Área de Mina
- Cidade
- ⋯ Rodovia não pavimentada
- - - Ferrovias
- Rodovia
- Drenagem
- Bacias Sedimentares
- Embasamento

[www.brasil-rounds.gov.br/acumulacoesmarginais](http://www.brasil-rounds.gov.br/acumulacoesmarginais)



Agência Nacional  
de Petróleo,  
Gás Natural e Biocombustíveis

 **Áreas Inativas contendo Acumulações Marginais**  
Segunda Rodada de Licitações