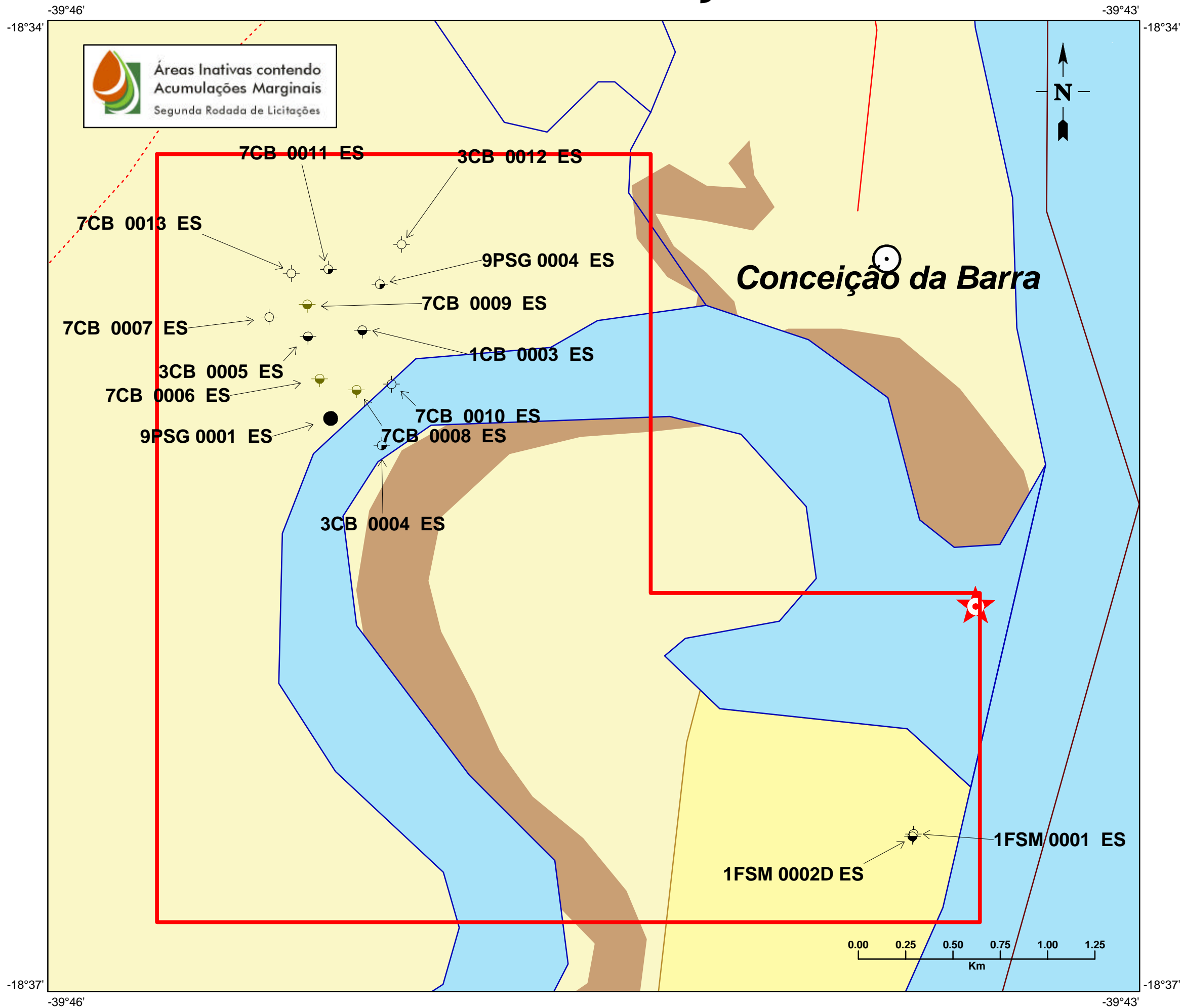









Área de Conceição da Barra













Áreas Inativas contendo Acumulações Marginais
 Segunda Rodada de Licitações




Reclassificação dos poços

-  EXTENÇÃO PARA PETRÓLEO
-  DESCOBRIDOR DE CAMPO COM PETRÓLEO
-  PRODUTOR COMERCIAL DE PETRÓLEO
-  PRODUTOR SUBCOMERCIAL DE PETRÓLEO
-  SECO SEM INDÍCIOS
-  SECO COM INDÍCIOS DE PETRÓLEO

Legend:

-  Áreas com Acumulações Marginais
-  Massa de Água Permanente
-  Areia Duna
-  Farol
-  Cidade
-  Rodovia
-  Drenagem
-  Bacias Sedimentares
-  Embasamento

www.brasil-rounds.gov.br/acumulacoesmarginais

anp
 Agência Nacional do Petróleo, Gás Natural e Biocombustíveis