


70°0'0"W

60°0'0"W

50°0'0"W

40°0'0"W

30°0'0"W



0°0'0"

10°0'0"

20°0'0"

30°0'0"









0°0'0"


10°0'0"

20°0'0"

30°0'0"

LEGENDA / LEGEND

-  Setores OP / OA Sectors
-  Capitais / Capitals
-  Pré-Sal / Pre-Salt
-  Limites Estaduais / States Boundaries
-  Limites Internacionais / International Boundaries
-  Embasamento / Igneous and Metamorphic Terrain
-  Bacias Sedimentares - Terra / Onshore Basins
-  Bacias Sedimentares - Mar / Offshore Basins

 **Agência Nacional do Petróleo, Gás Natural e Biocombustíveis**
 www.gov.br/anp/pt-br - www.gov.br/anp/pt-br/rodadas-anp

SETORES OFERECIDOS NA OFERTA PERMANENTE
OFFERED SECTORS - OPEN ACREAGE

Superintendência de Avaliação Geológica e Econômica - SAG
 Superintendência de Promoção de Licitações - SPL
 Superintendência de Dados Técnicos - SDT

Avenida Rio Branco, 65
 Centro - Rio de Janeiro - RJ
 CEP 20090-004
 Tel.: (55 21) 2112-8563 / 2112-8533 / 2112-8503
 Fax: (55 21) 2112-8539 / 2112-8509



MAPA SEM PROJEÇÃO
 MAP WITHOUT PROJECTION

COORDENADAS GEOGRÁFICAS
 GEOGRAPHIC COORDINATES

DATUM: SIRGAS2000

Informações Planimétricas - IBGE
Planimetric Information - IBGE

Bacias Sedimentares - CPRM
Sedimentary Basins - CPRM

Blocos, Campos, Dutos e Infra-estrutura - ANP
Blocks, Fields, Pipelines and Facilities - ANP

Compilação e Edição:
 Superintendência de Dados Técnicos - SDT

Atualização: 31/03/2022

70°0'0"W

60°0'0"W

50°0'0"W

40°0'0"W

30°0'0"W

