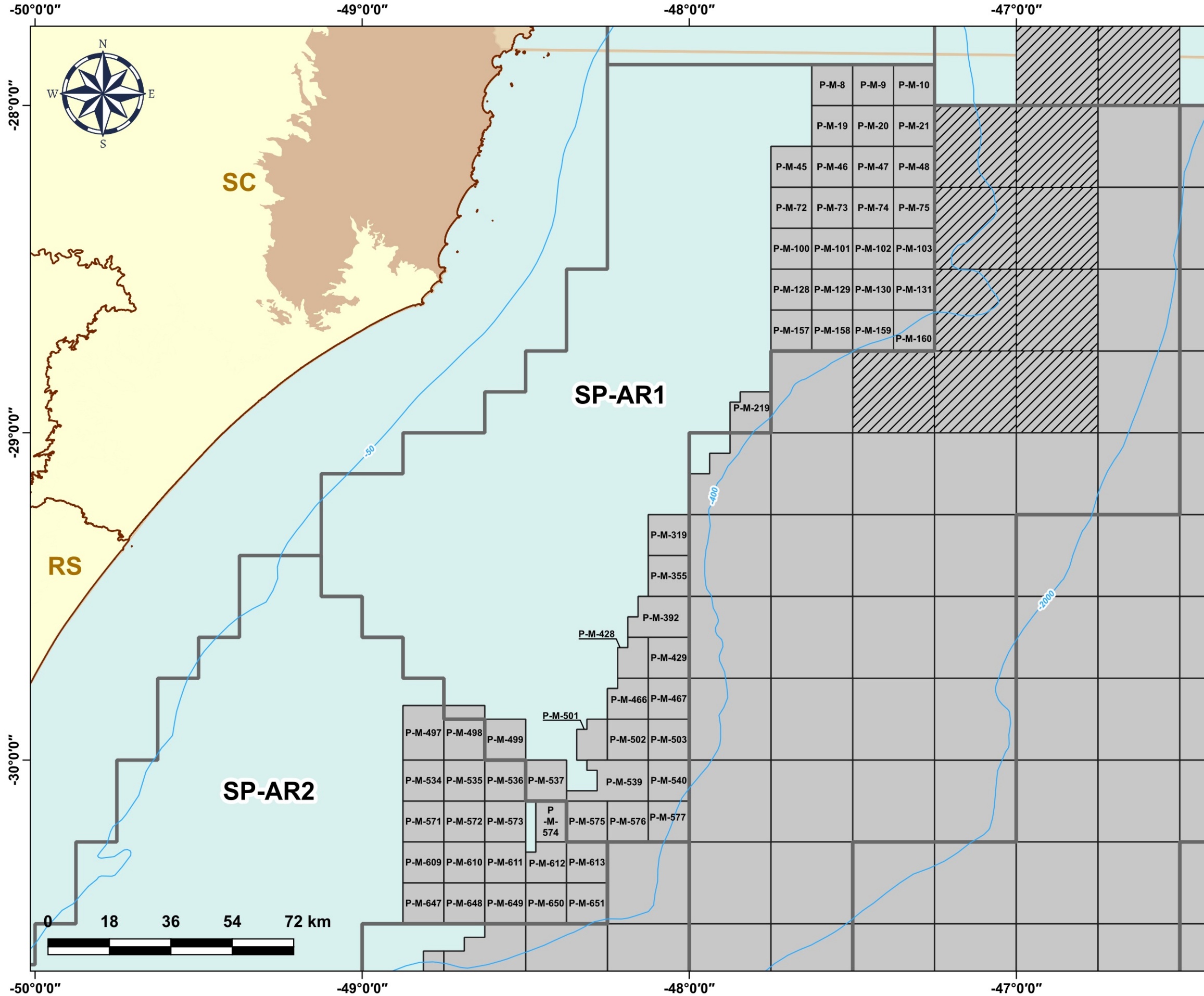










Blocos Exploratórios - Setores SP-AR1 e SP-AR2 - Bacia de Pelotas

Exploratory Blocks - SP-AR1 and SP-AR2 Sectors - Pelotas Basin



Legenda / Legend

-  Setores OPC / OA Sectors
-  Blocos OPC / OA Blocks
-  Oferta Permanente / Open Acreage
-  Linhas Batimétricas / Bathymetric Lines
-  Limites Estaduais / State Boundaries
-  Bacias Sedimentares Marítimas / Offshore Sedimentary Basins
-  Bacias Sedimentares Terrestres / Onshore Sedimentary Basins
-  Embasamento / Basement Units

Data de Atualização: 10/04/2026
 DATUM: SIRGAS 2000
 Escala: 1:900.000
 ANP/SDT