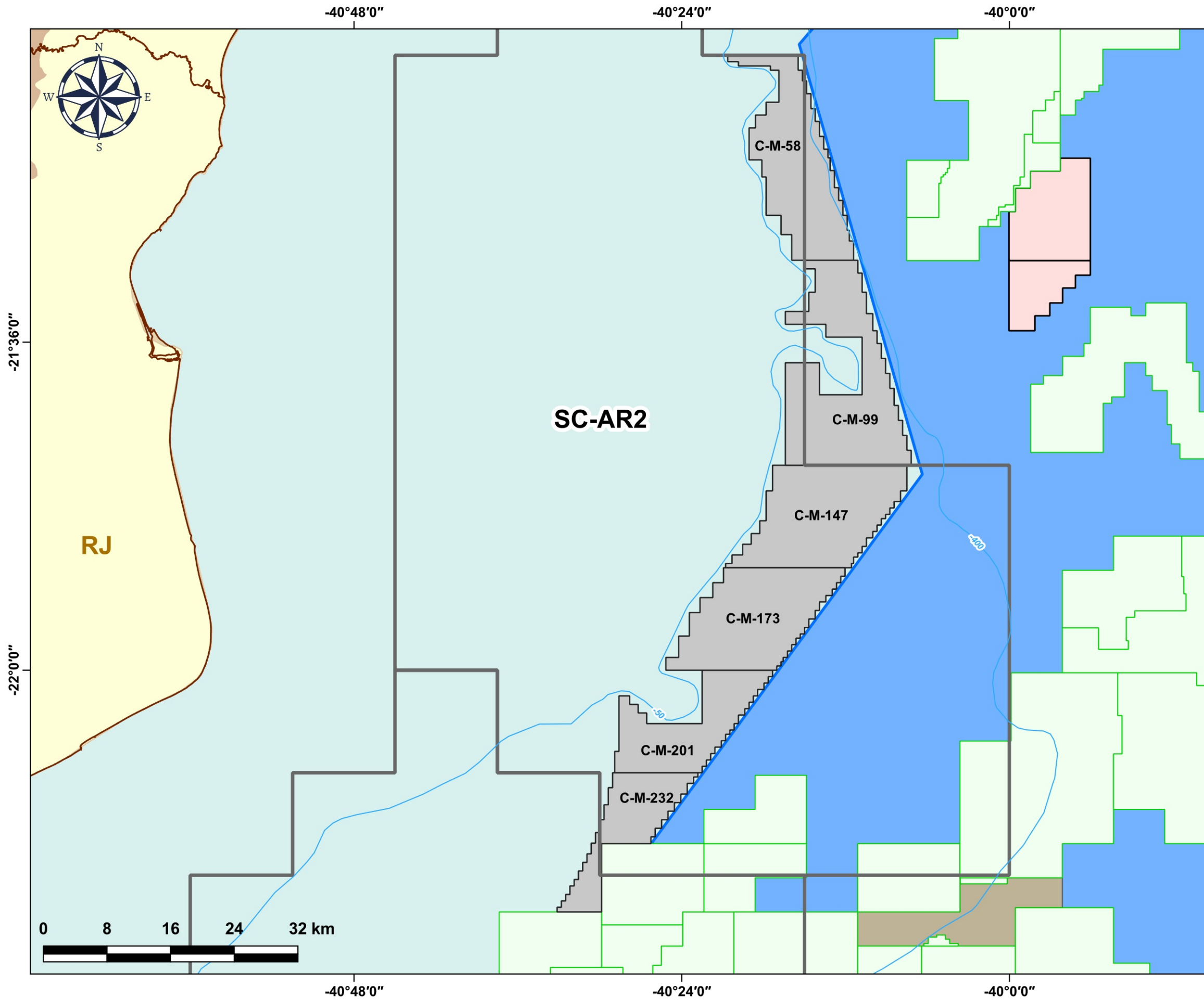














Blocos Exploratórios - Setor SC-AR2 - Bacia de Campos

Exploratory Blocks - SC-AR2 Sector - Campos Basin



Legenda / Legend

-  Setores OPC / OA Sectors
-  Blocos OPC / OA Blocks
-  Campos de Produção / Production Fields
-  OPP1
-  Rodada 6 / Round 6
-  Oferta Permanente / Open Acreage
-  Área do Pré-Sal / Pre-Salt Area
-  Linhas Batimétricas / Bathymetric Lines
-  Embasamento / Basement Units
-  Limites Estaduais / State Boundaries
-  Bacias Sedimentares Marítimas / Offshore Sedimentary Basin
-  Bacias Sedimentares Terrestres / Onshore Sedimentary Basins

Data de Criação: 24/04/2026
DATUM: SIRGAS 2000
Escala: 1:400.000
ANP/SDT