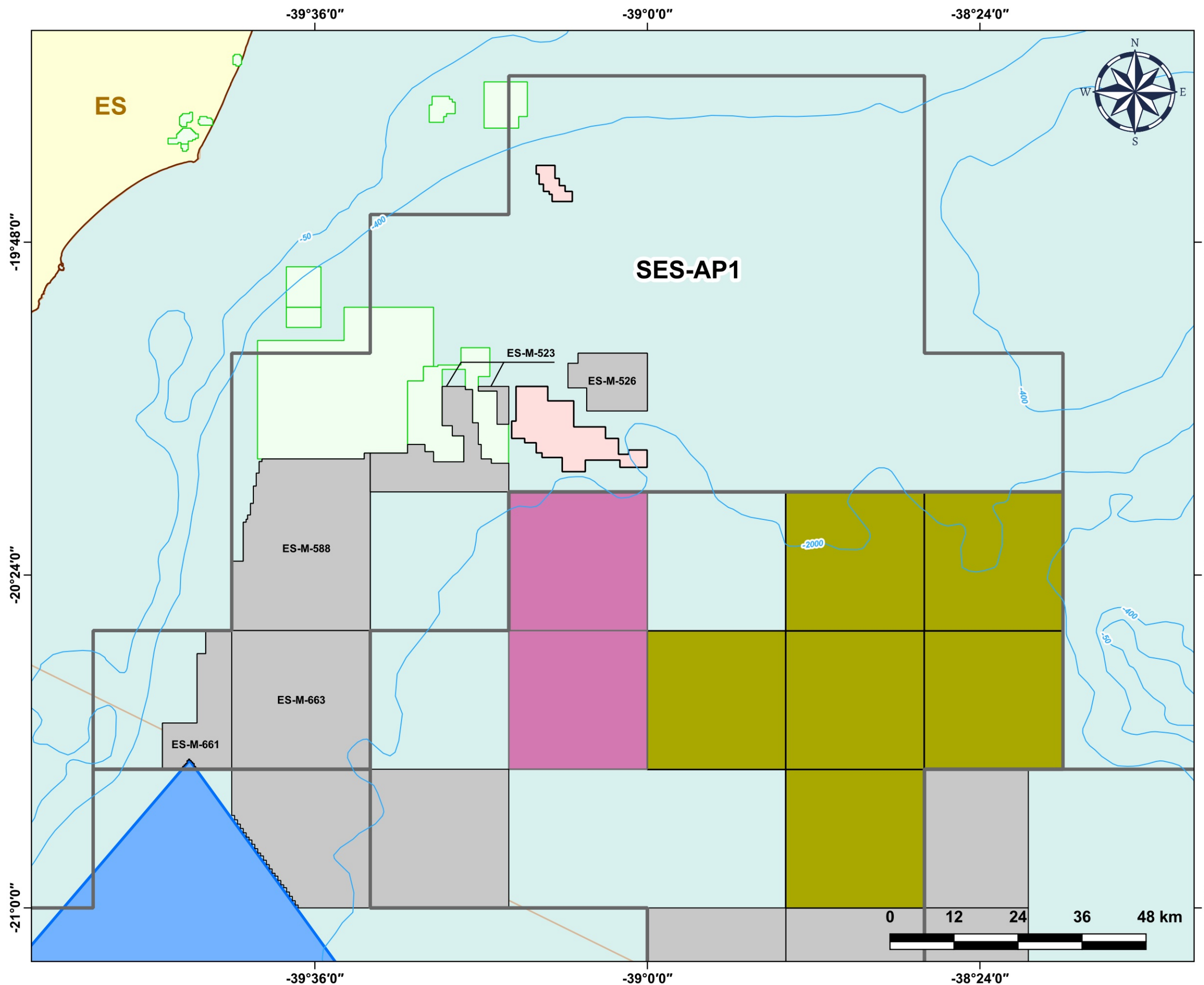














Blocos Exploratórios - Setor SES-AP1 - Bacia do Espírito Santo

Exploratory Blocks - SES-AP1 Sector - Espírito Santo Basin



Legenda / Legend

-  Setores OPC / OA Sectors
-  Blocos OPC / OA Blocks
-  Campos de Produção / Production Fields
-  Rodada 6 / Round 6
-  Rodada 11 / Round 11
-  Rodada 14 / Round 14
-  Linhas Batimétricas / Bathymetric Lines
-  Área do Pré-Sal / Pre-Salt Area
-  Limites Estaduais / States Boundaries
-  Embasamento / Basement Units
-  Bacias Sedimentares Terrestres / Onshore Sedimentary Basins
-  Bacias Sedimentares Marítimas / Offshore Sedimentary Basins

Data de Atualização: 18/12/2024
DATUM: SIRGAS 2000
Escala: 1:600.000
ANP/SDT