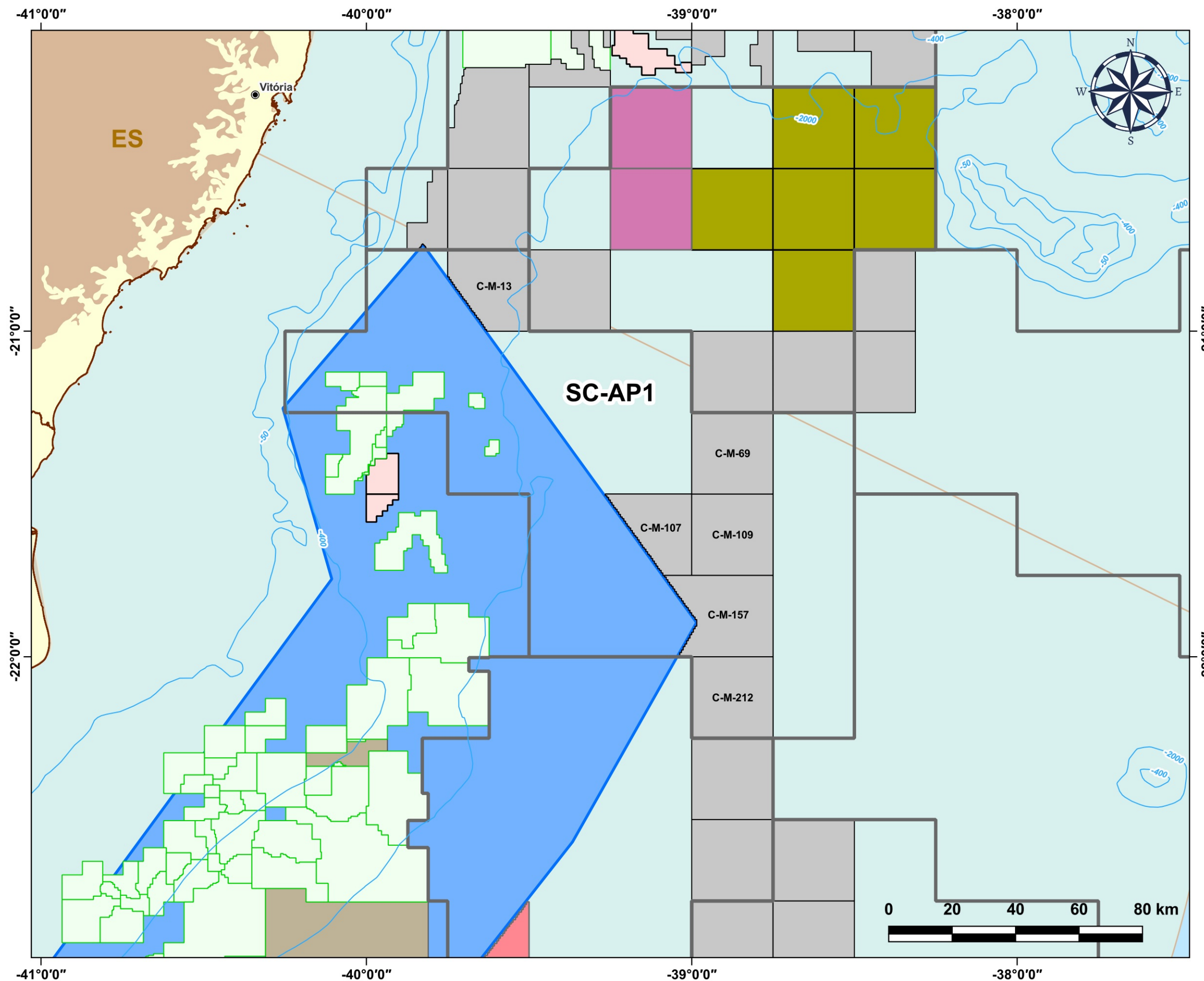

















Blocos Exploratórios - Setor SC-AP1 - Bacia de Campos

Exploratory Blocks - SC-AP1 Sector - Campos Basin



Legenda / Legend

-  Setores OPC / OA Sectors
-  Blocos OPC / OA Blocks
-  Campos de Produção / Production Fields
-  Rodada 6 / Round 6
-  Rodada 11 / Round 11
-  Rodada 14 / Round 14
-  Rodada 16 / Round 16
-  Oferta Permanente de Partilha
Open Acreage - Production Sharing
-  Capitais / Capitals
-  Linhas Batimétricas / Bathymetric Lines
-  Limites Estaduais / States Boundaries
-  Embasamento / Basement Units
-  Área do Pré-Sal / Pre-Salt Area
-  Bacias Sedimentares Terrestres
Onshore Sedimentary Basins
-  Bacias Sedimentares Marítimas
Offshore Sedimentary Basins

Data de Atualização: 06/12/2024
DATUM: SIRGAS 2000
Escala: 1:1.000.000
ANP/SDT