


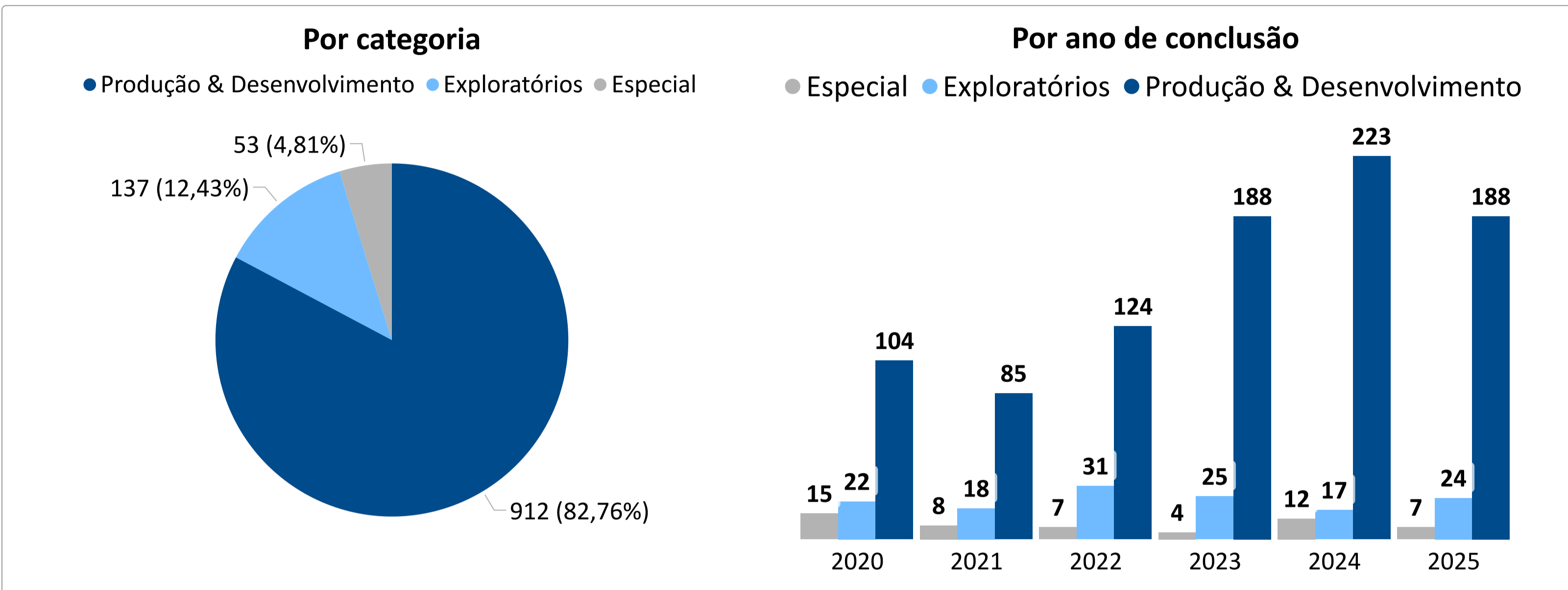
Superintendência de Dados Técnicos - SDT



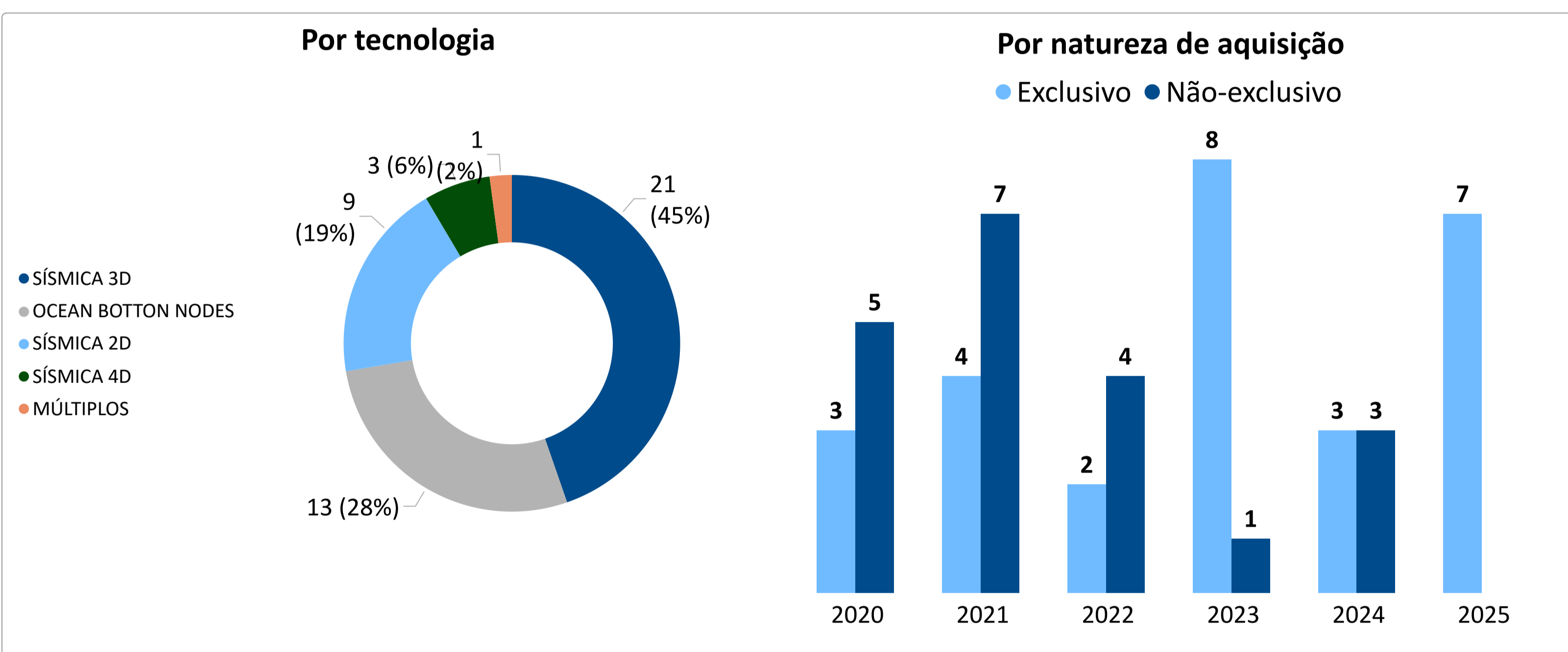
**anp**  
 Agência Nacional  
 do Petróleo,  
 Gás Natural e Biocombustíveis



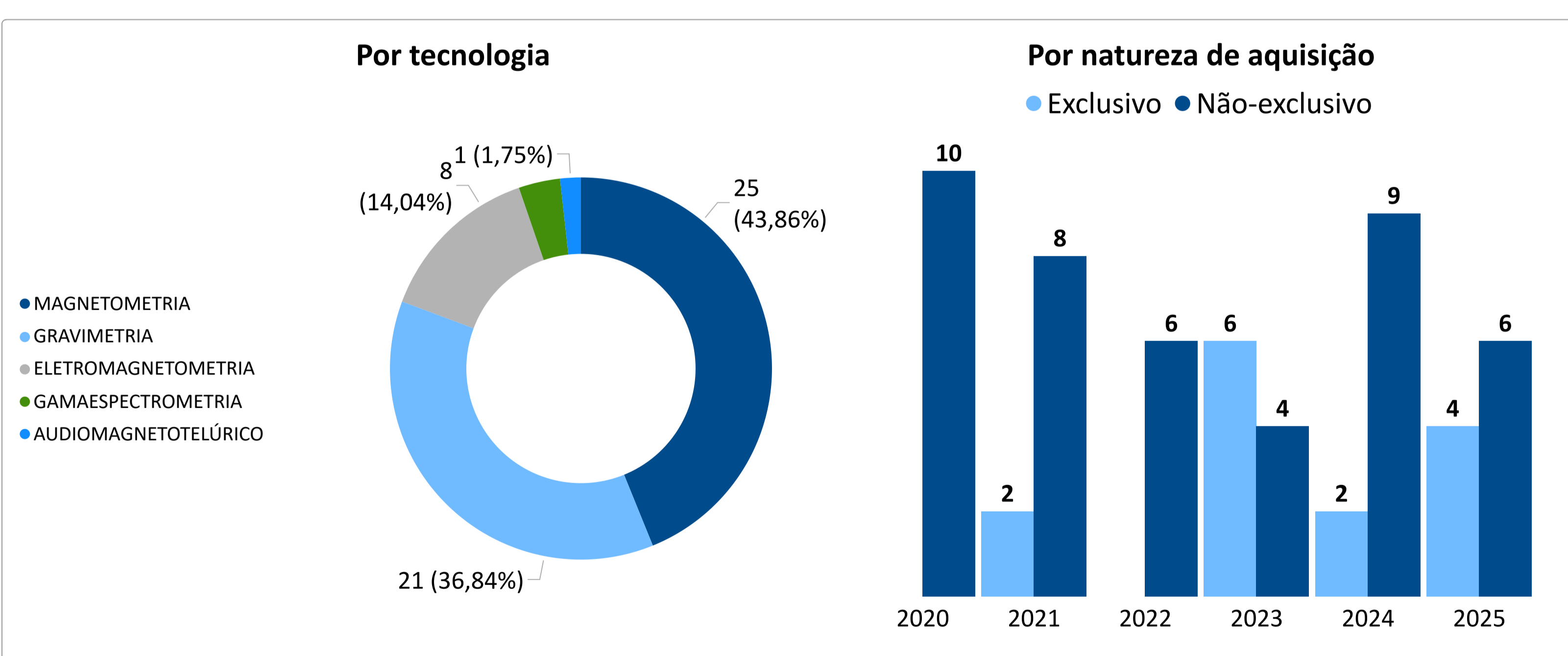
Poços concluídos nos últimos 5 anos



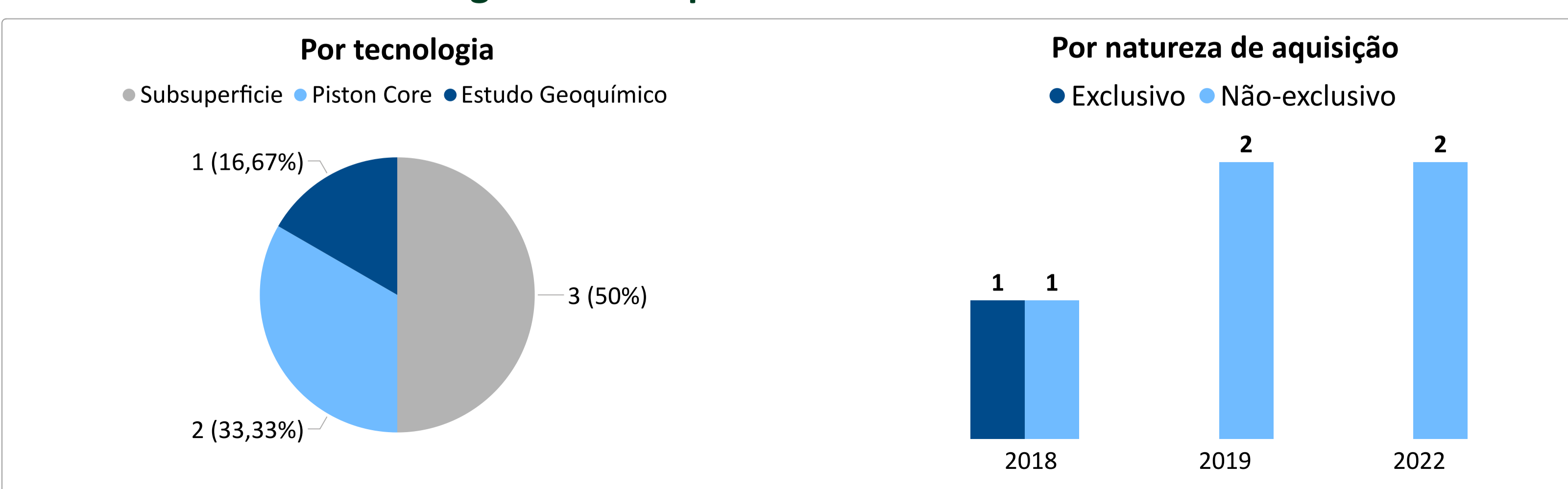
Aquisição de programas Sísmicos finalizados nos últimos 5 anos



Aquisição de programas Não Sísmicos finalizados nos últimos 5 anos



Programas Geoquímicos nos últimos 7 anos



Nota: O Boletim Operacional dos Dados Técnicos apresenta dados que também estão contidos no Painel Dinâmico de Dados Técnicos e que estão sujeitos a atualizações constantes da base SIGEP. Dessa forma, o painel, sempre que atualizado, trará as informações mais recentes, podendo apresentar pequenas variações em relação aos dados do boletim.

**Autorizações**

EADs com autorizações vigentes

**28**



**Fiscalizações**

Remota	Presencial*
Conformidade dos Dados	Guarda de Amostras (Litotecas)
311 / 650	1 / 8
out/2025: 20 ações	out/2025: 1 ação

\*As fiscalizações presenciais são atualizadas semestralmente

Na ANP, a SDT é a responsável por organizar e manter o acervo de dados técnicos relativos às atividades reguladas da indústria do petróleo e gás natural.

O Banco de Dados de Exploração e Produção - BDEP possui em seu acervo cerca de 11 PB de dados técnicos gerados nas atividades de prospecção petrolífera em todo território brasileiro.

Dentre os principais usuários do BDEP estão as empresas do setor de E&P de petróleo e gás natural, seguidas por universidades e instituições de pesquisa.

O BDEP desempenha ainda papel importante dentro da estrutura organizacional da ANP, fornecendo os dados necessários para a realização de análises e estudos que fomentam decisões técnicas.



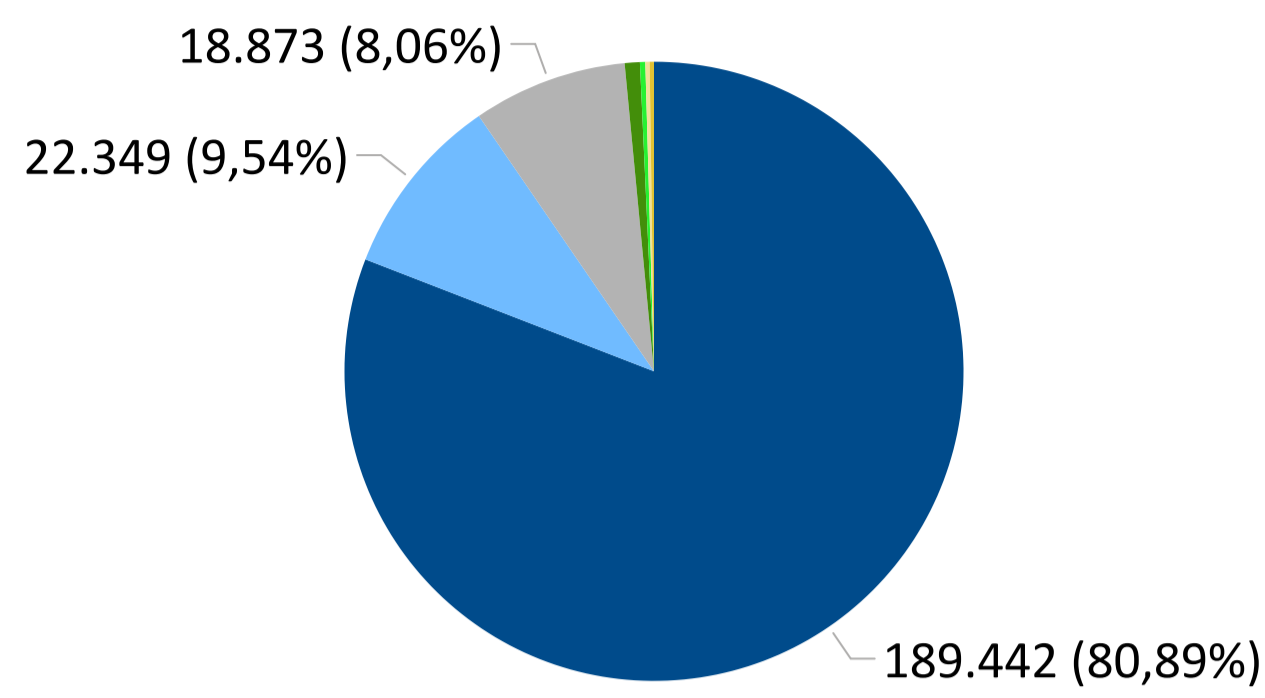
[Acesse o painel dinâmico de dados técnicos!](#)

Acervo de Dados

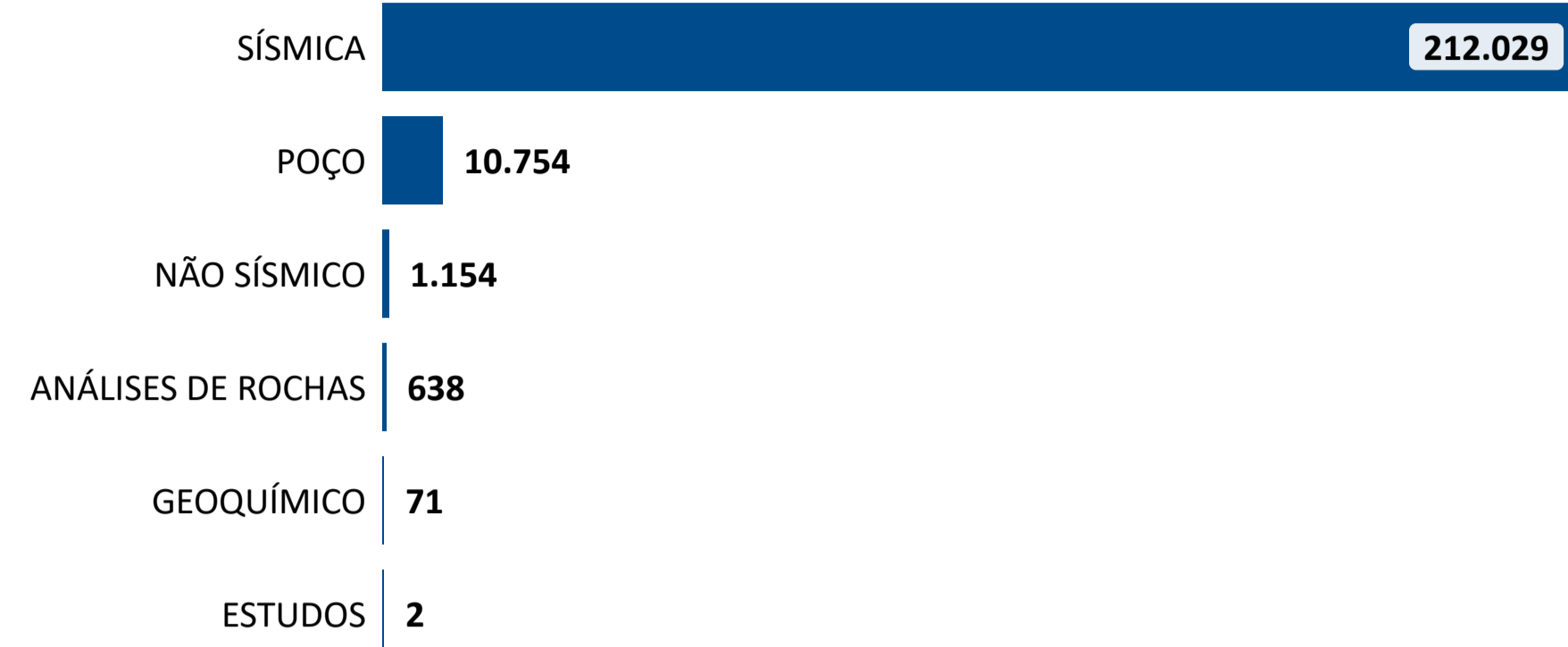
Total de mídias  
234.208

Total de mídias por tipo

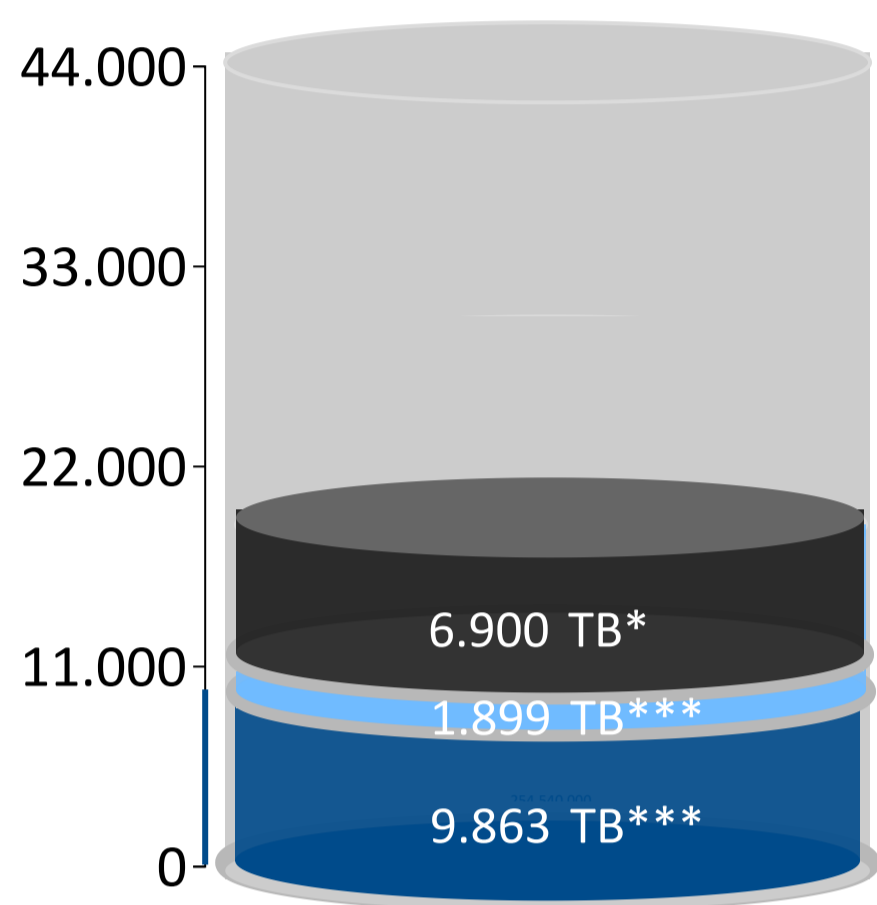
- FITA 3590
- FITA 3592
- CD/DVD
- FITA 4MM & 8MM
- PENDRIVE
- HD
- DISQUETE



Total de mídias por tipo de dado



Volume do Hermes em TB

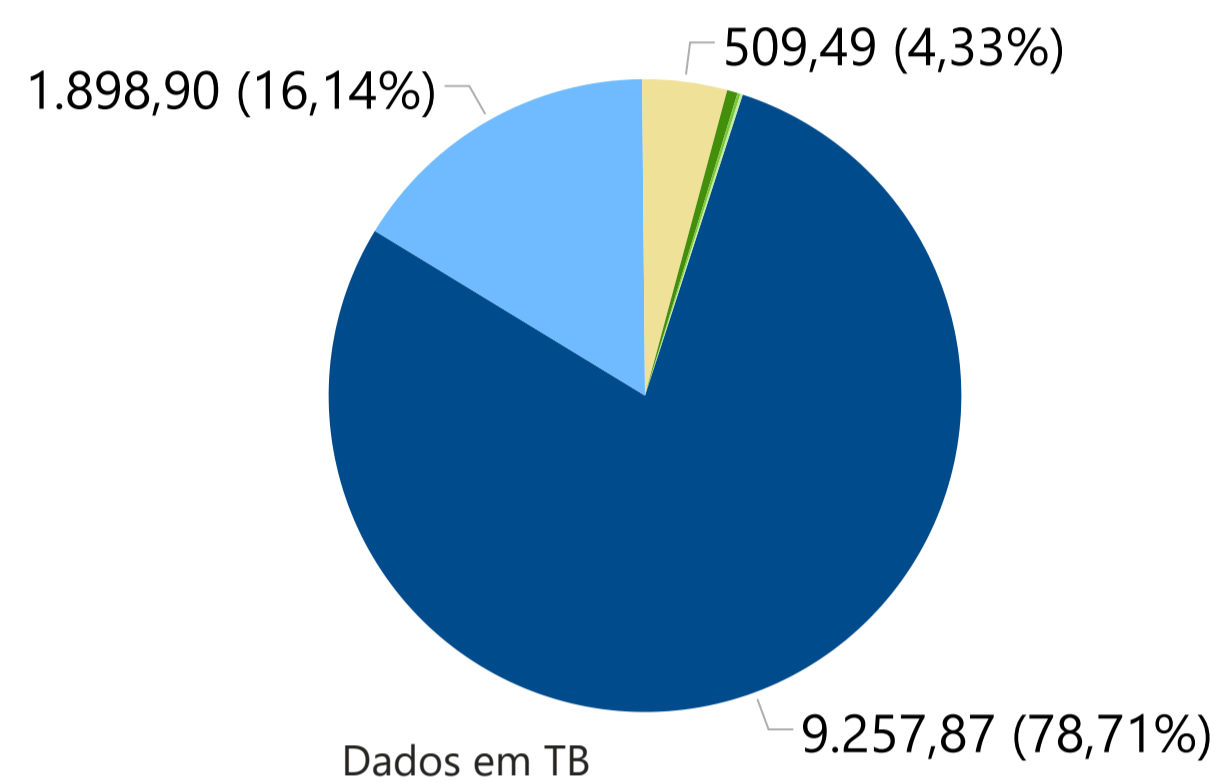


Total: 18.662 TB


\*Volume de dados correspondente ao backup que visa a segurança da informação.  
\*\*Espaço provisionado para a migração de dados que ainda estão em fitas.  
\*\*\*Volume de dados já migrados para o Hermes.

Volume de dados do BDEP

11.761,83 TB

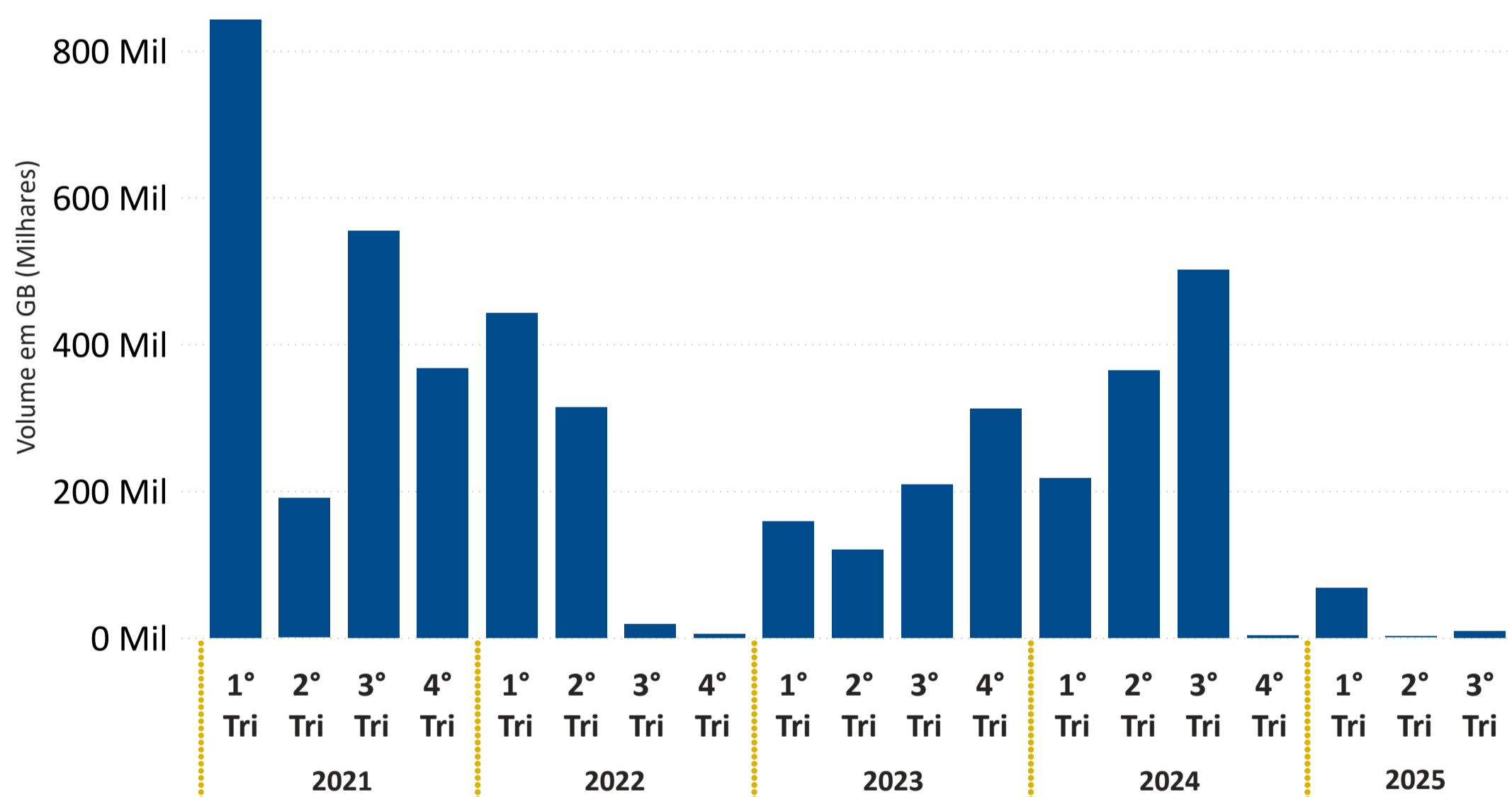


- PRE-STACK
- PRE-STACK NÃO MIGRADO
- POS-STACK
- ANÁLISES DE ROCHAS
- NÃO SÍSMICO
- POÇO
- GEOQUÍMICO
- ESTUDOS

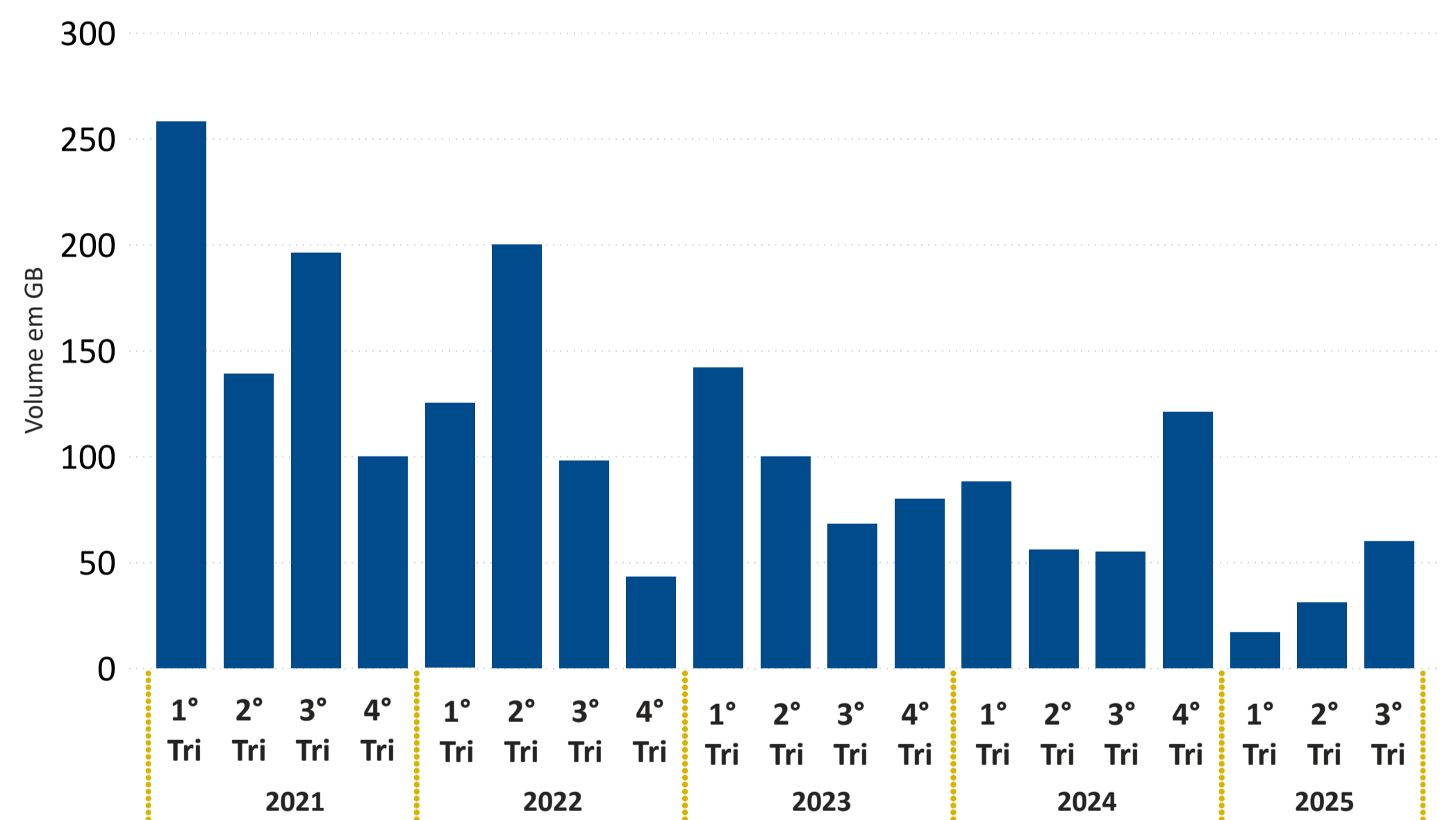


Recebimento e Disponibilização de Dados

Evolução trimestral de recebimento de dados (volume em GB - Milhares)



Evolução trimestral de disponibilização de dados (volume em GB)



Dados do 3º Trimestre de 2025

Total de poços disponibilizados

500

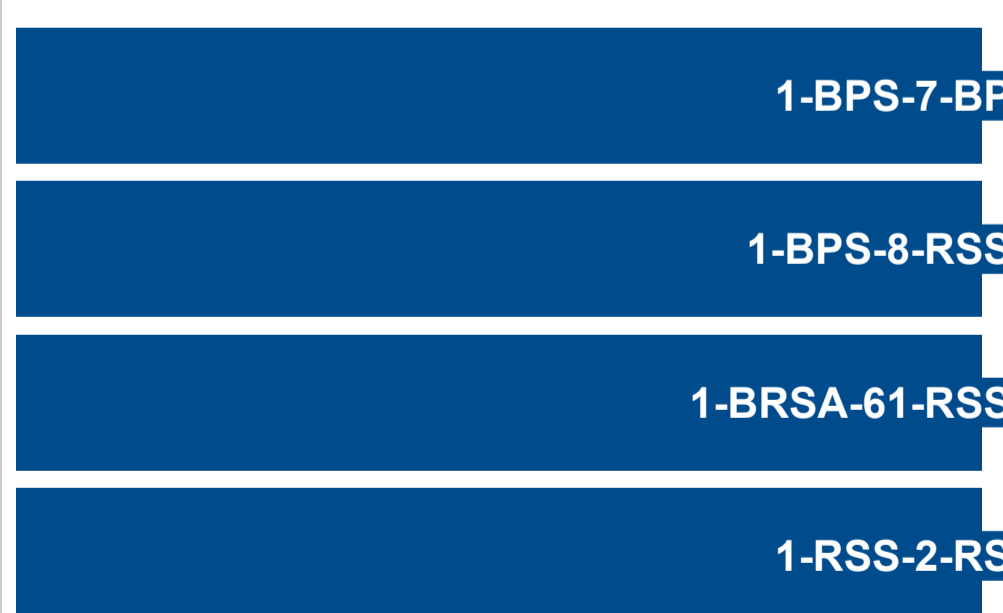
Total de sísmicas disponibilizadas

59

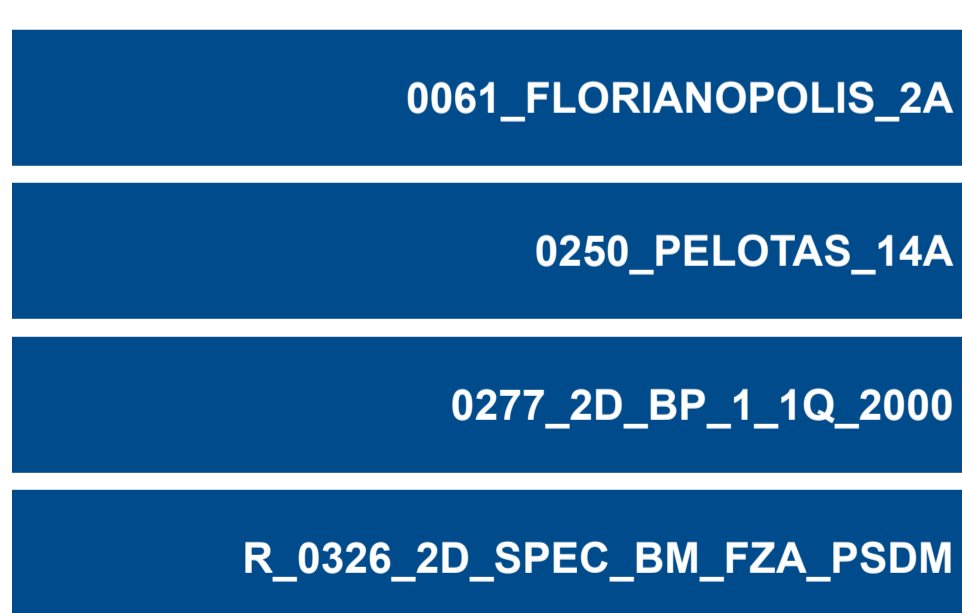
Total de não sísmicos disponibilizados

19

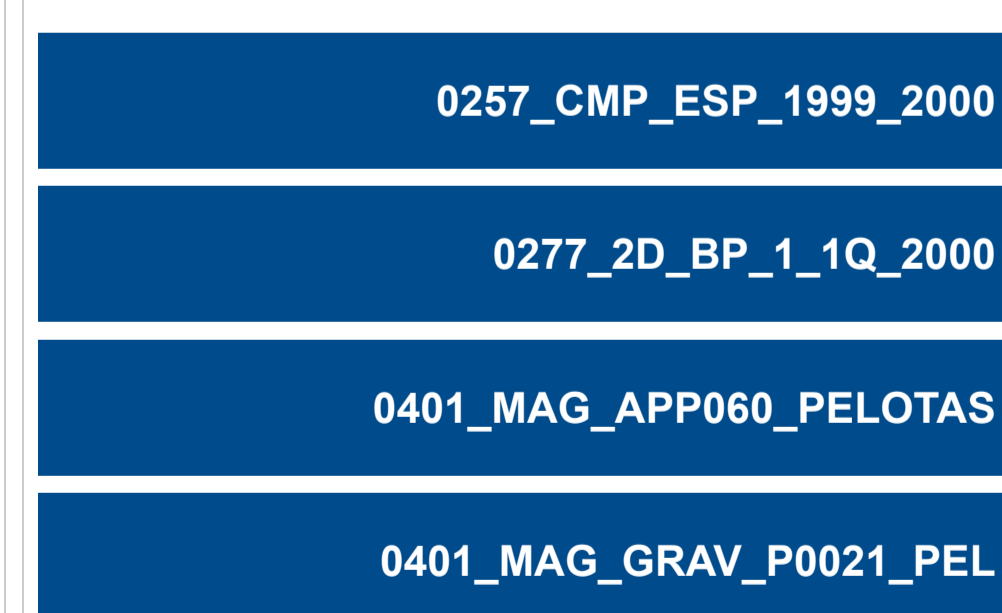
Ranking de poços mais solicitados



Ranking de sísmicas mais solicitadas



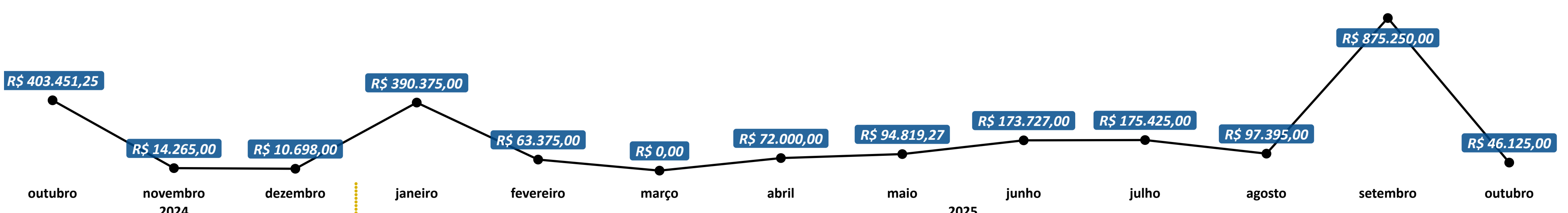
Ranking de não sísmicos mais solicitados



Arrecadação

Valor arrecadado em 2024:  
R\$ 4.466.329,94

Valor acumulado em 2025:  
R\$ 1.988.491,27



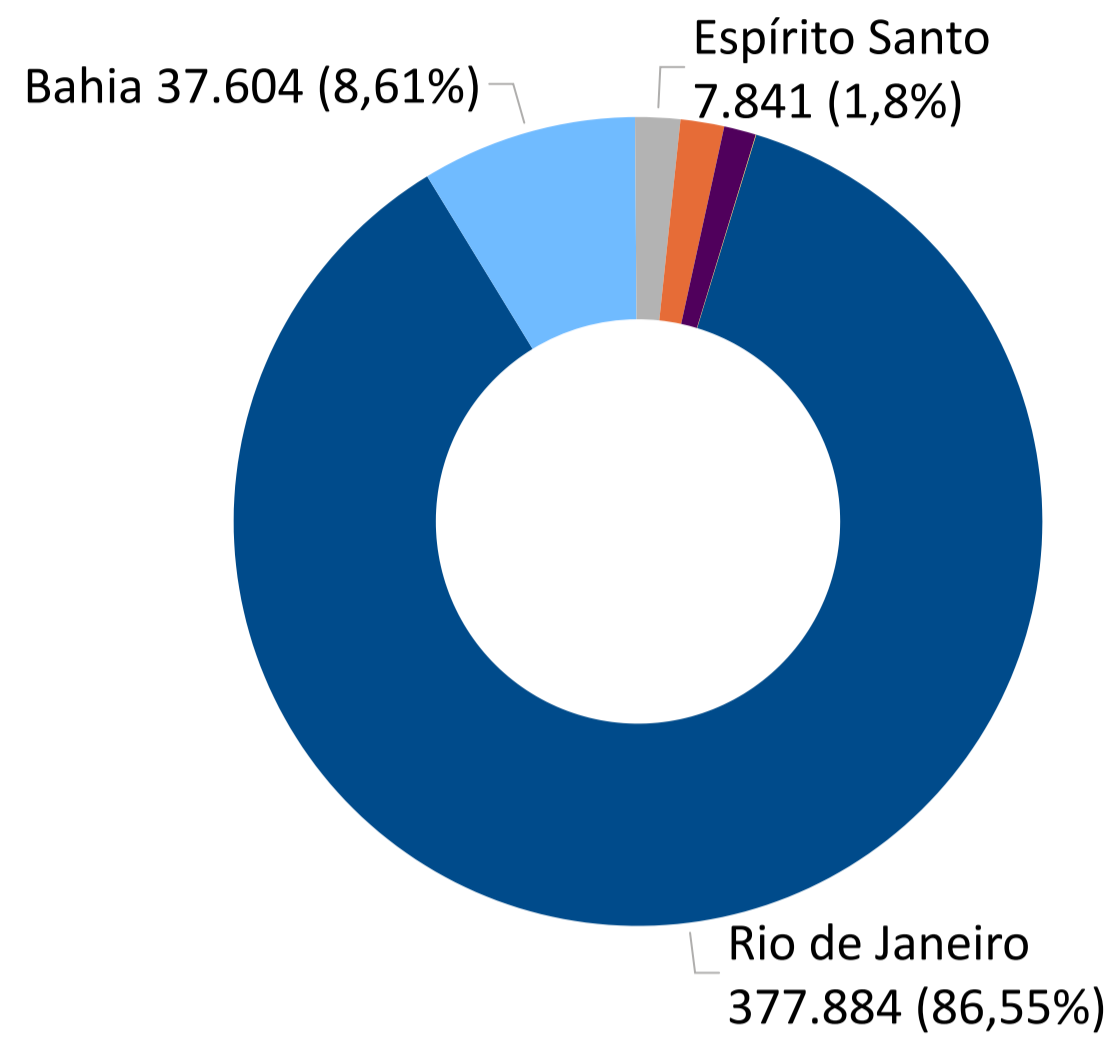
**Acervo de Amostras de Rochas e Fluidos**  
(Com base na última Declaração Anual de Acervo de Amostras)

Fluidos (unidade)	Lâminas (unidade)	Calhas (caixas*)	Laterais (caixas*)	Plugues (caixas*)	Testemunhos (caixas*)
4.297	432.317	178.039	4.160	42.070	93.144

**Total de amostras de fluidos e lâminas**

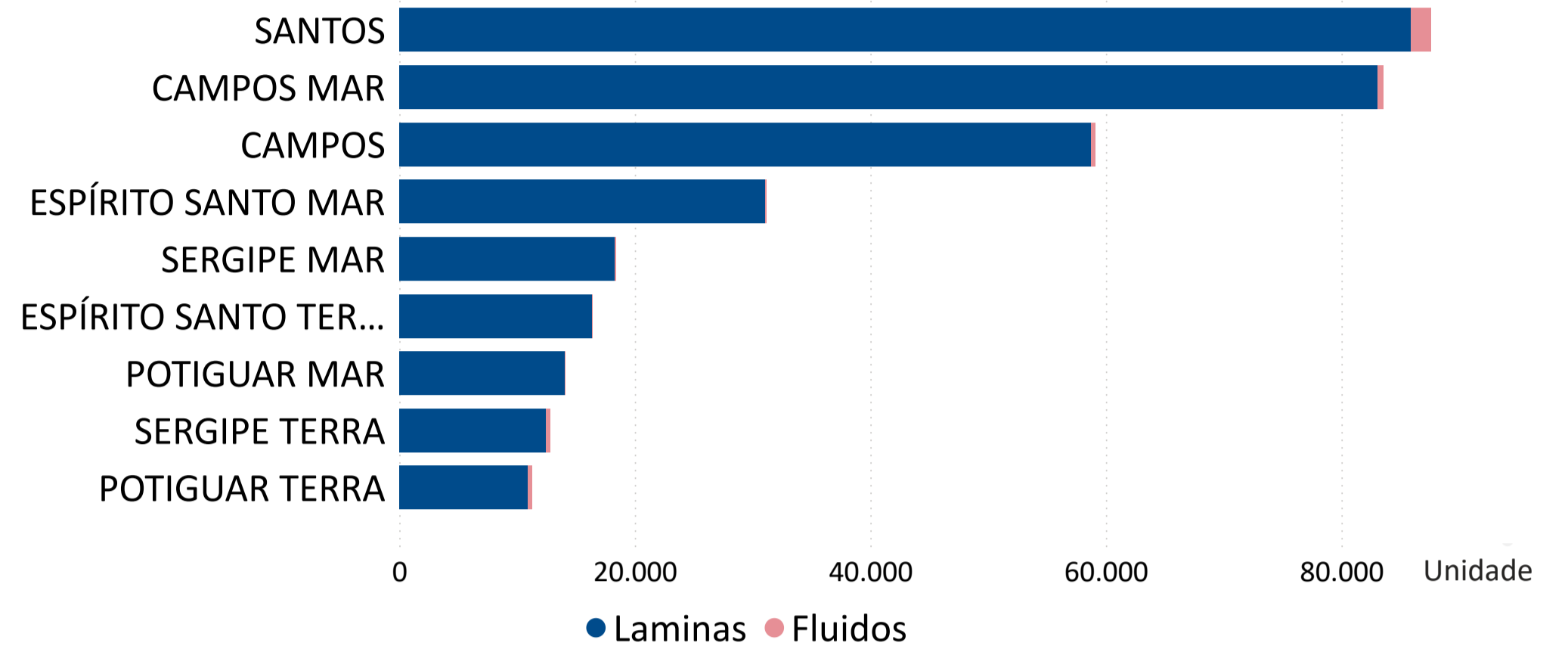
436.614

**Total de amostras de fluidos e lâminas por Estado**



**Total de amostras de fluidos e lâminas por bacia**

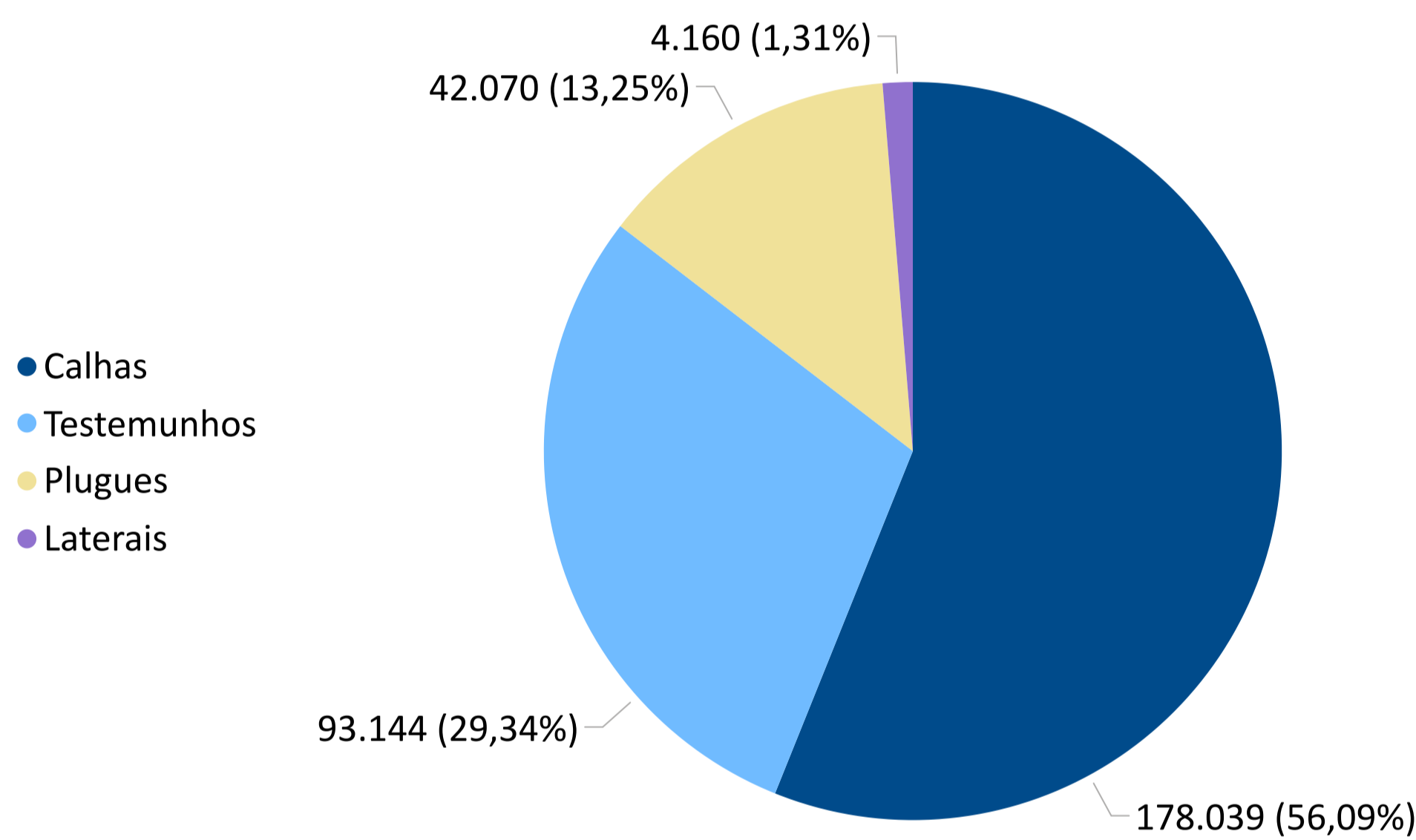
Gráfico de Bacias com mais de 10.000 amostras



**Total de amostras de calhas, laterais, plugues e testemunhos (caixas\*)**

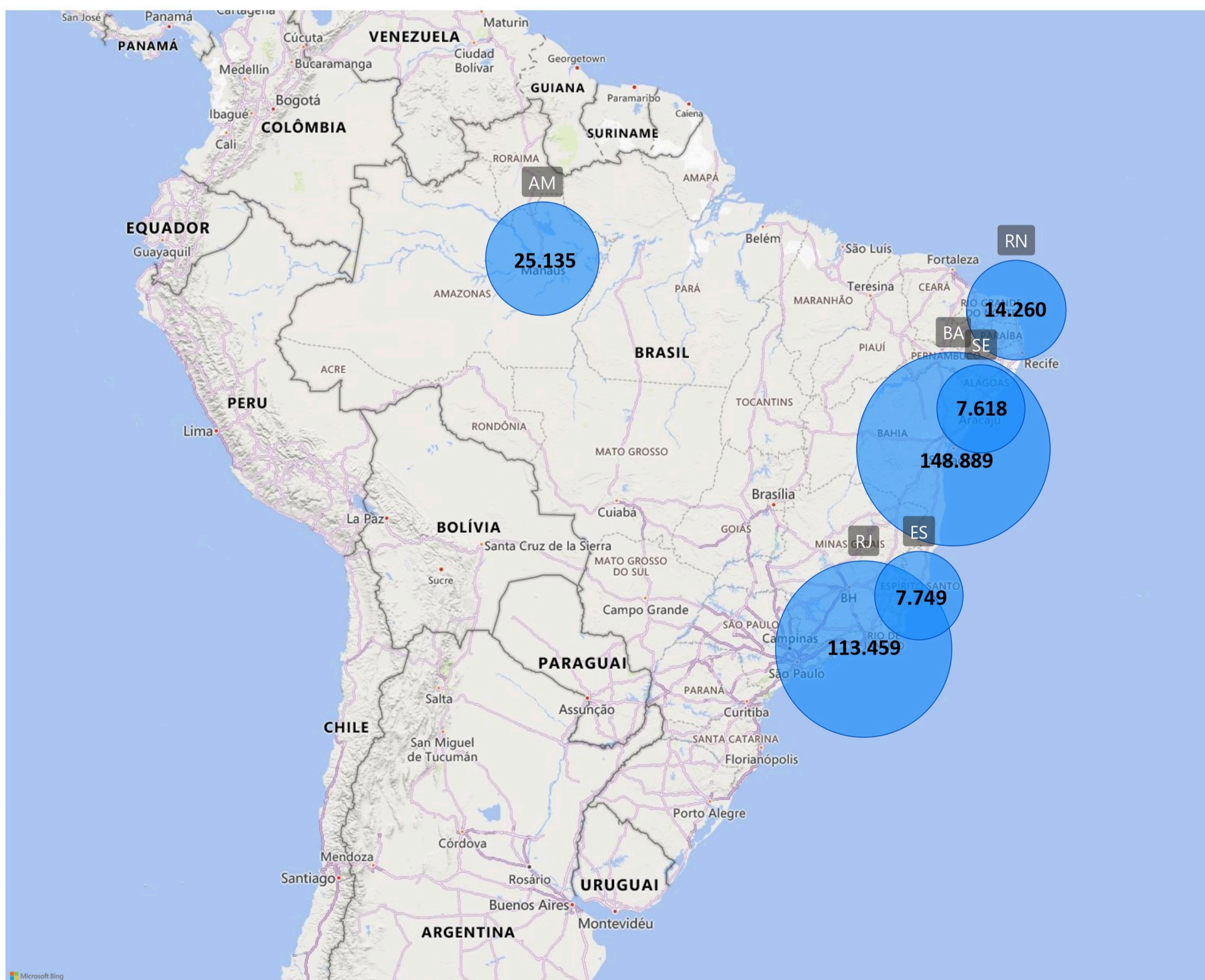
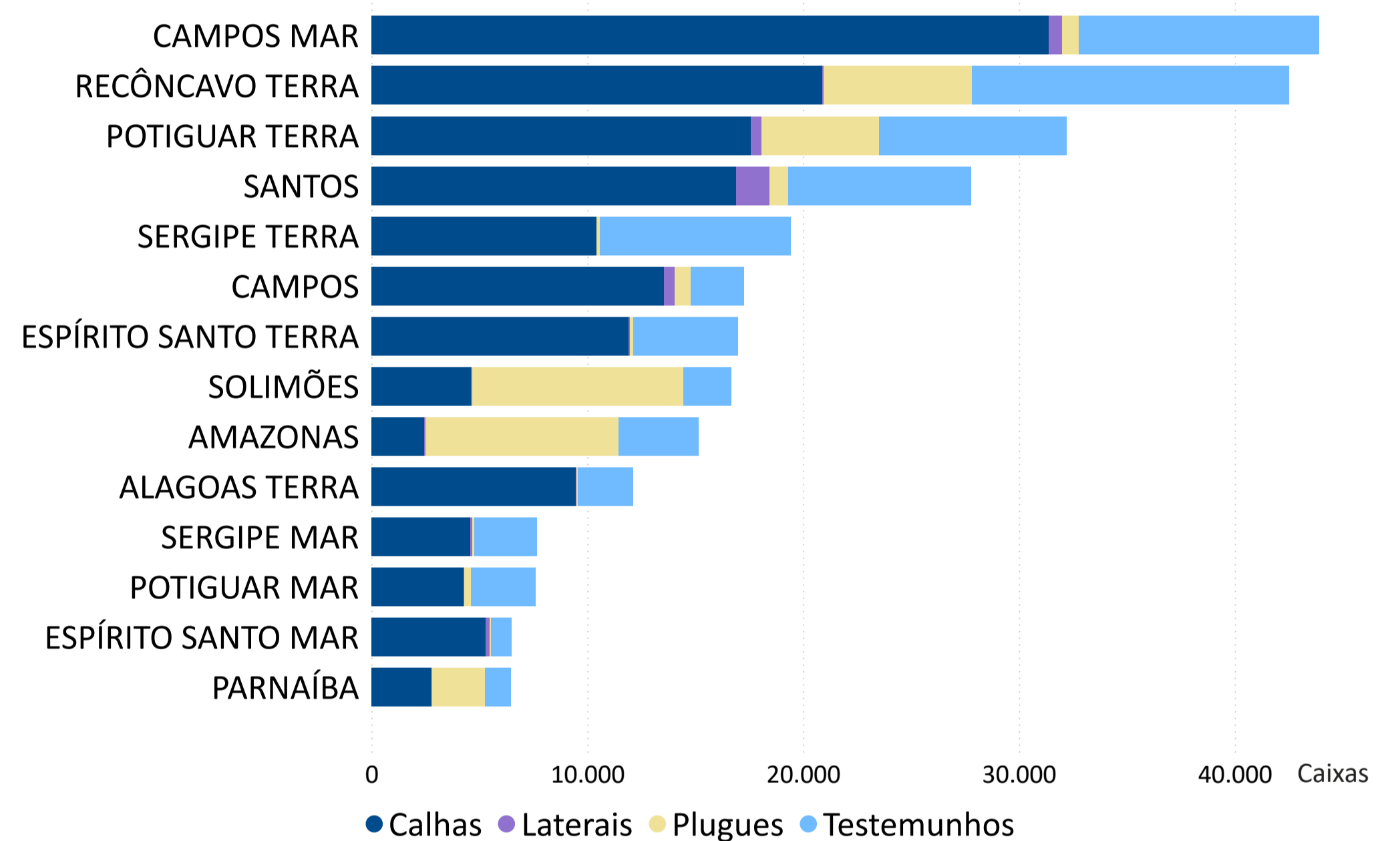
317.413

**Total de amostras por tipo (caixas\*)**



**Total de amostras por bacia (caixas\*)**

Gráfico de Bacias com mais de 5.000 caixas



Município/Estado	Total de caixas	% Total de caixas
Pojuca/BA	90.203	28,42%
Catu/BA	50.109	15,79%
Duque de Caxias/RJ	49.432	15,57%
Rio de Janeiro/RJ	26.520	8,36%
Manaus/AM	25.135	7,92%
Macaé (Imboassica)/RJ	18.611	5,86%
Macaé/RJ	14.127	4,45%
Natal/RN	8.927	2,81%
Simões Filho/BA	8.513	2,68%
Aracaju/SE	7.551	2,38%
São Mateus/ES	5.199	1,64%
São Gonçalo/RJ	4.769	1,50%
Mossoró/RN	4.301	1,36%
Linhares/ES	1.109	0,35%
Areia Branca/RN	1.032	0,33%
Vitória/ES	930	0,29%
Aracruz/ES	428	0,13%
Maceió/AL	303	0,10%
Cariacica/ES	83	0,03%
Pirambu/SE	58	0,02%
Camaçari/BA	43	0,01%
Mata de São João/BA	21	0,01%
Santo Amaro das Brotas/SE	9	0,00%



[Acesse a página de amostra de rochas e fluidos](#)

\*As caixas podem conter várias unidades de amostras de calhas, laterais, plugues e testemunhos.

