

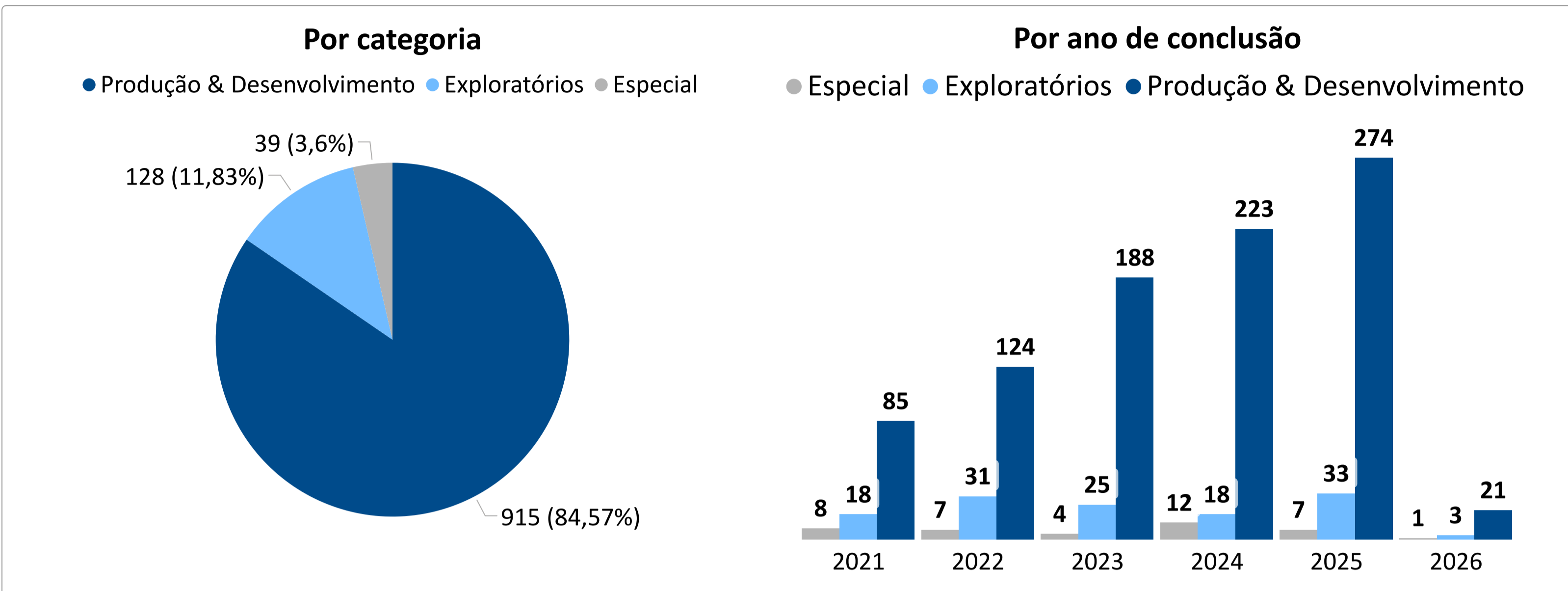
Superintendência de Dados Técnicos - SDT



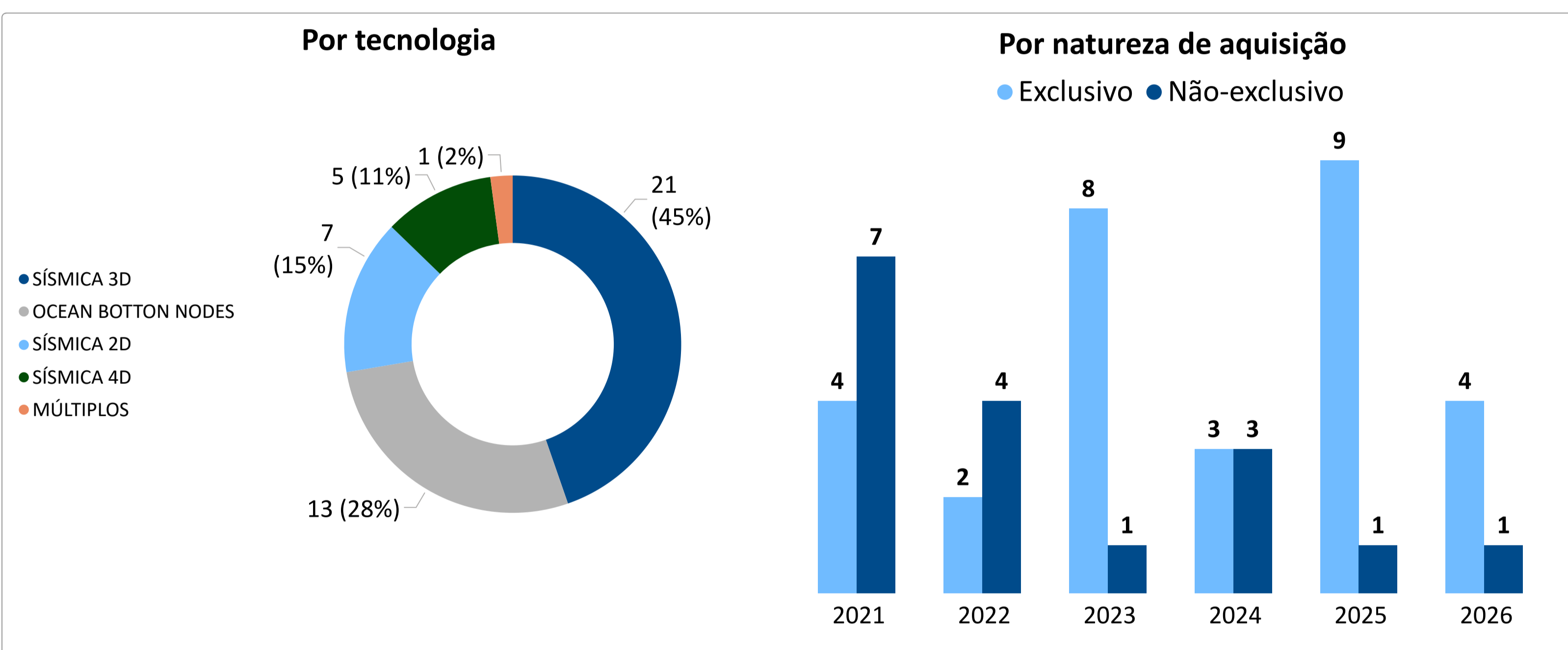
**anp**  
 Agência Nacional  
 do Petróleo,  
 Gás Natural e Biocombustíveis

|                                 |   |   |   |
|---------------------------------|---|---|---|
| <b>Total de Poços</b><br>31.216 | <b>Total de Programas Sísmicos</b><br>3.599 | <b>Total de Programas Não Sísmicos</b><br>230 | <b>Total de Programas Geoquímicos</b><br>72 |
|---------------------------------|---|---|---|

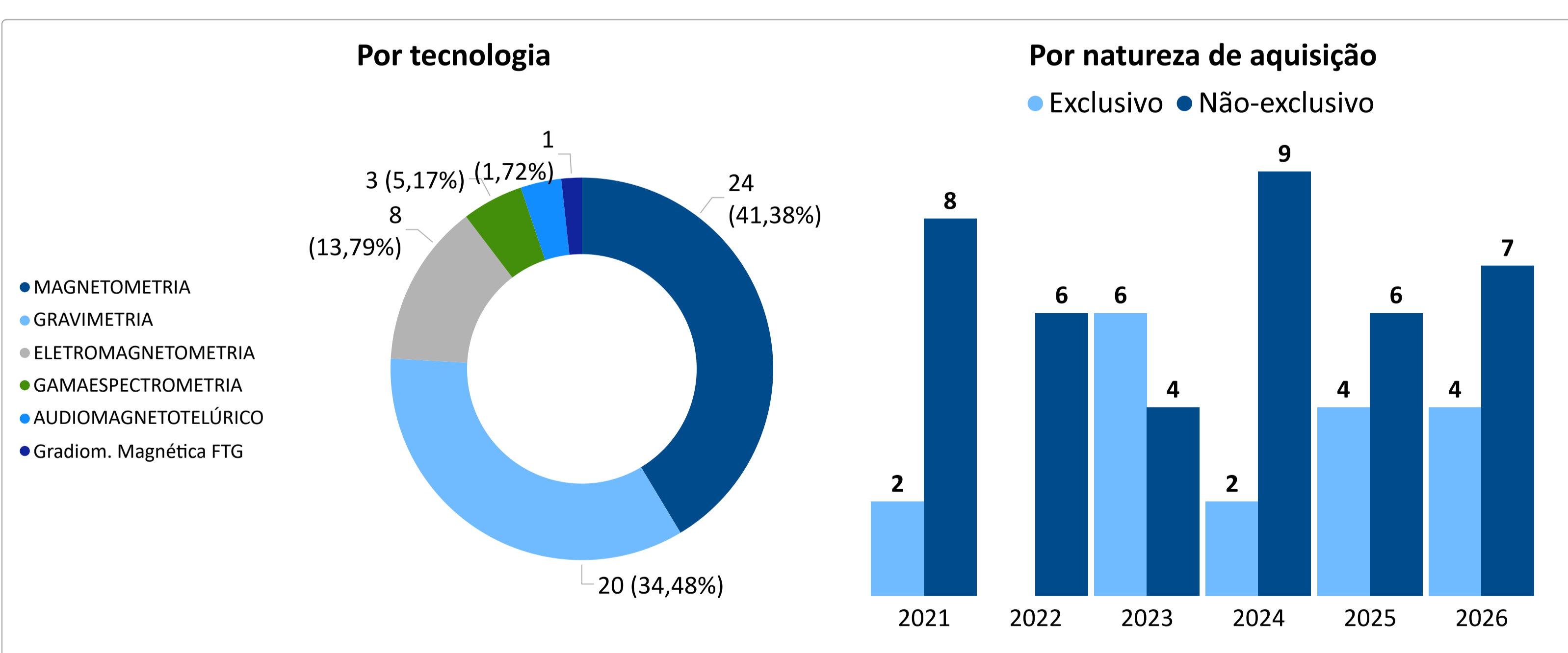
Poços concluídos nos últimos 5 anos



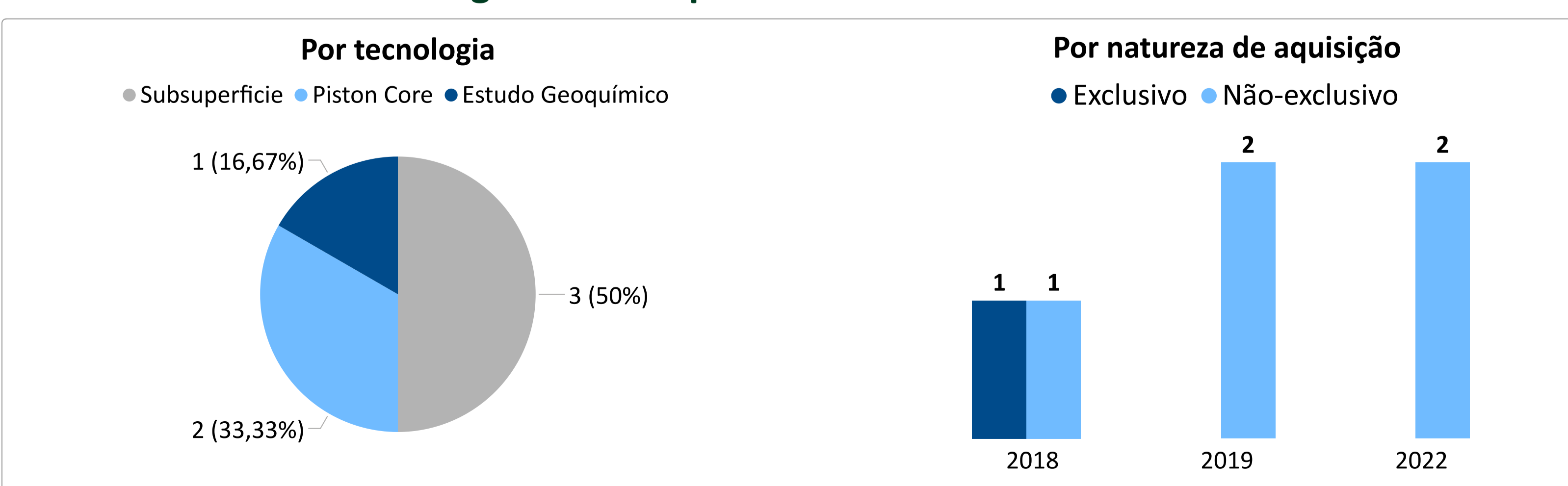
Aquisição de programas Sísmicos finalizados nos últimos 5 anos



Aquisição de programas Não Sísmicos finalizados nos últimos 5 anos



Programas Geoquímicos nos últimos 8 anos



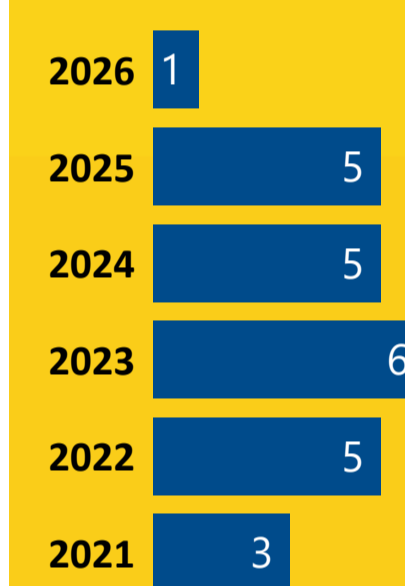
Nota: O Boletim Operacional dos Dados Técnicos apresenta dados que também estão contidos no Painel Dinâmico de Dados Técnicos e que estão sujeitos a atualizações constantes da base SIGEP. Dessa forma, o painel, sempre que atualizado, trará as informações mais recentes, podendo apresentar pequenas variações em relação aos dados do boletim.

Autorizações

EADs com autorizações vigentes

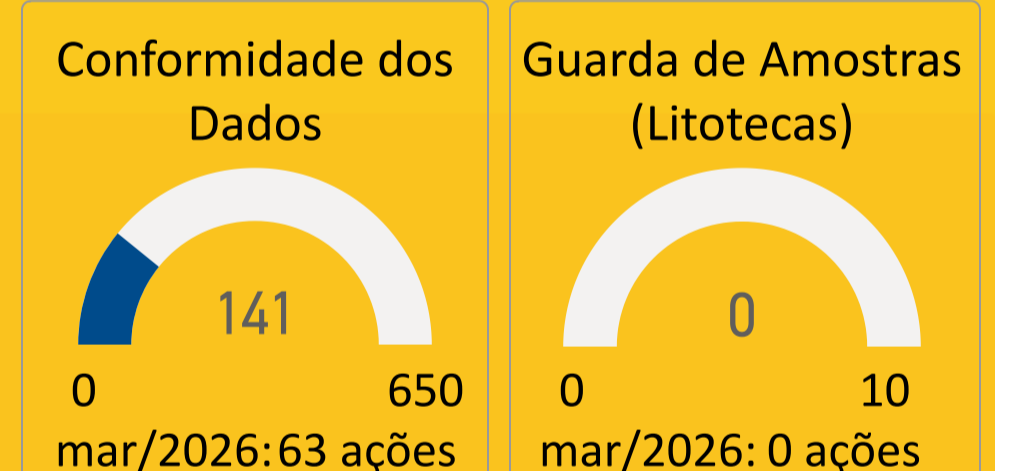
25

Distribuição do quantitativo de EADs com autorizações outorgadas por ano

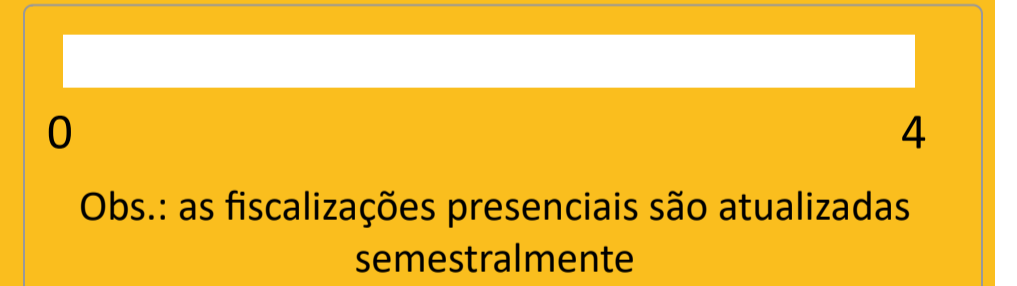


Fiscalizações

Remota



Presencial



Na ANP, a SDT é a responsável por organizar e manter o acervo de dados técnicos relativos às atividades reguladas da indústria do petróleo e gás natural.

O Banco de Dados de Exploração e Produção - BDEP possui em seu acervo cerca de 11 PB de dados técnicos gerados nas atividades de prospeção petrolífera em todo território brasileiro.

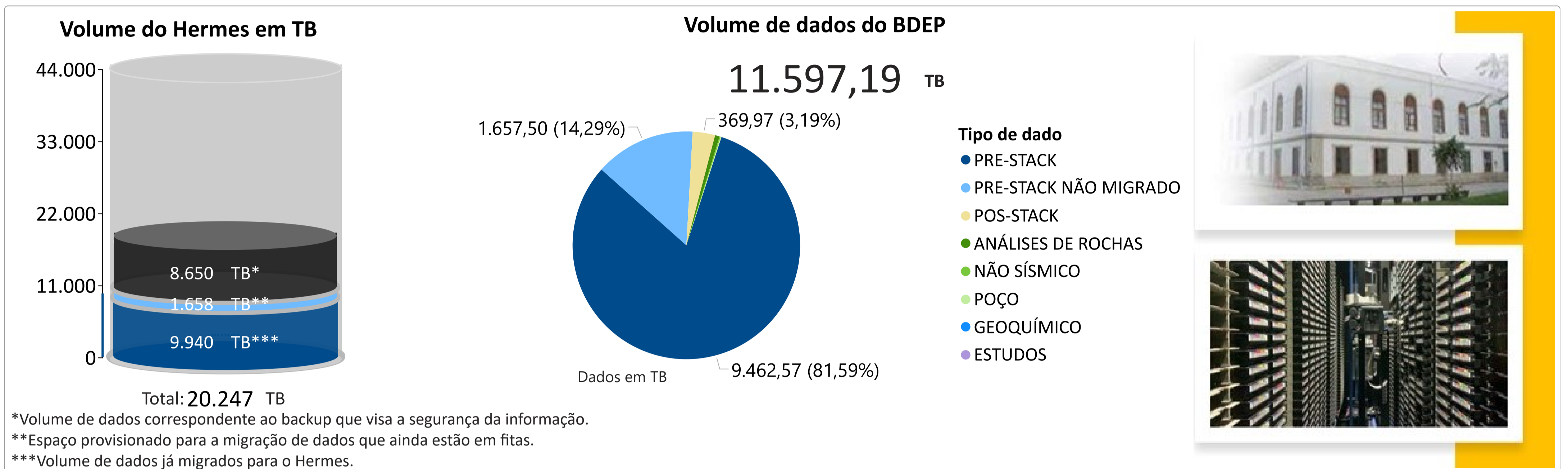
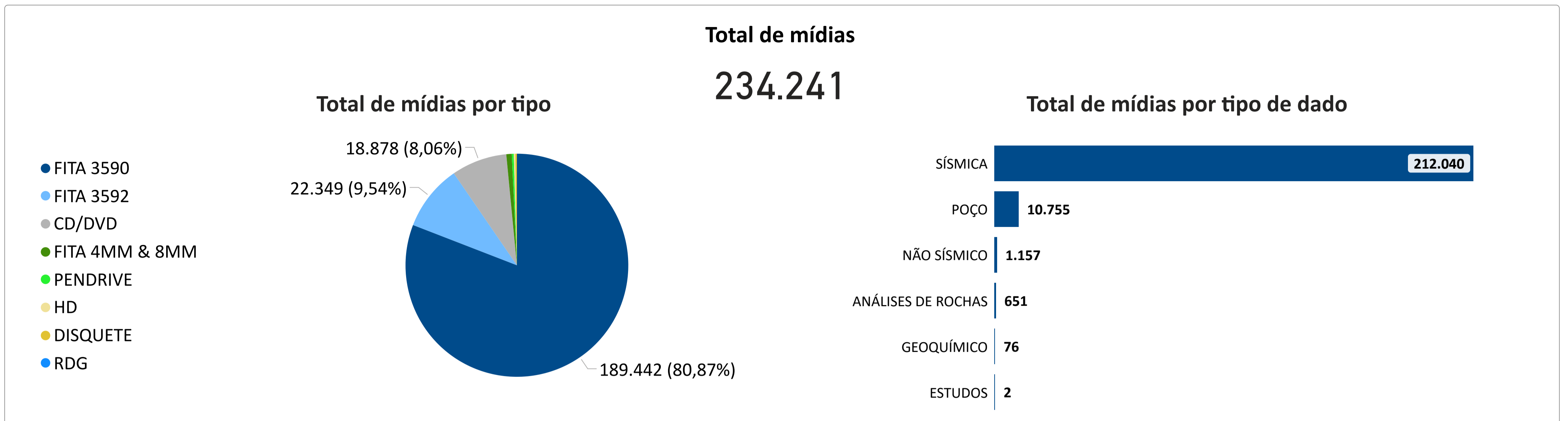
Dentre os principais usuários do BDEP estão as empresas do setor de E&P de petróleo e gás natural, seguidas por universidades e instituições de pesquisa.

O BDEP desempenha ainda papel importante dentro da estrutura organizacional da ANP, fornecendo os dados necessários para a realização de análises e estudos que fomentam decisões técnicas.

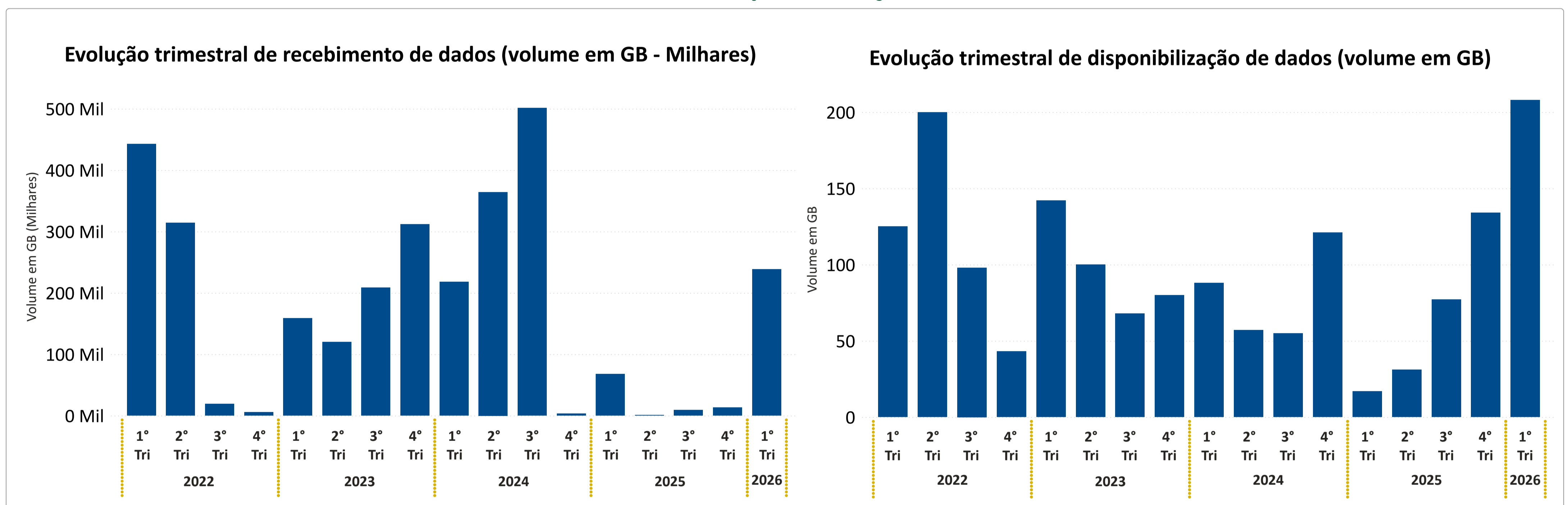


[Acesse o painel dinâmico de dados técnicos!](#)

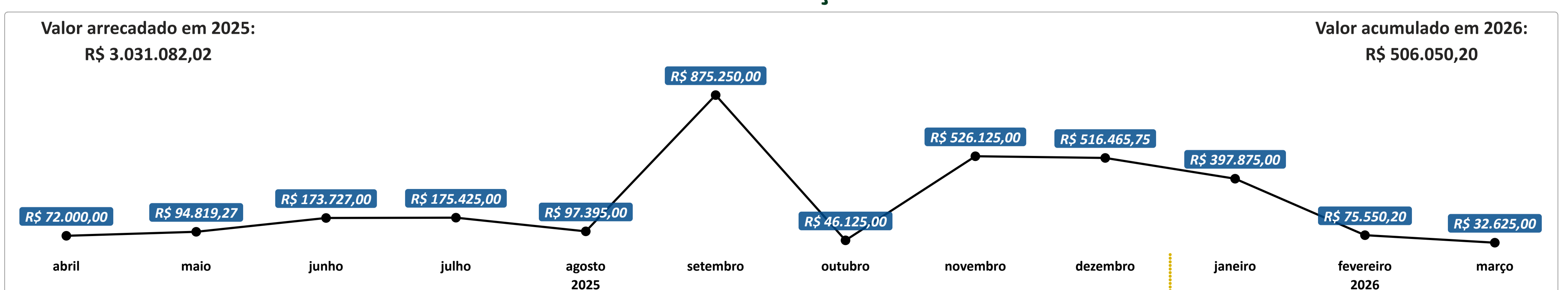
Acervo de Dados



Recebimento e Disponibilização de Dados



Arrecadação



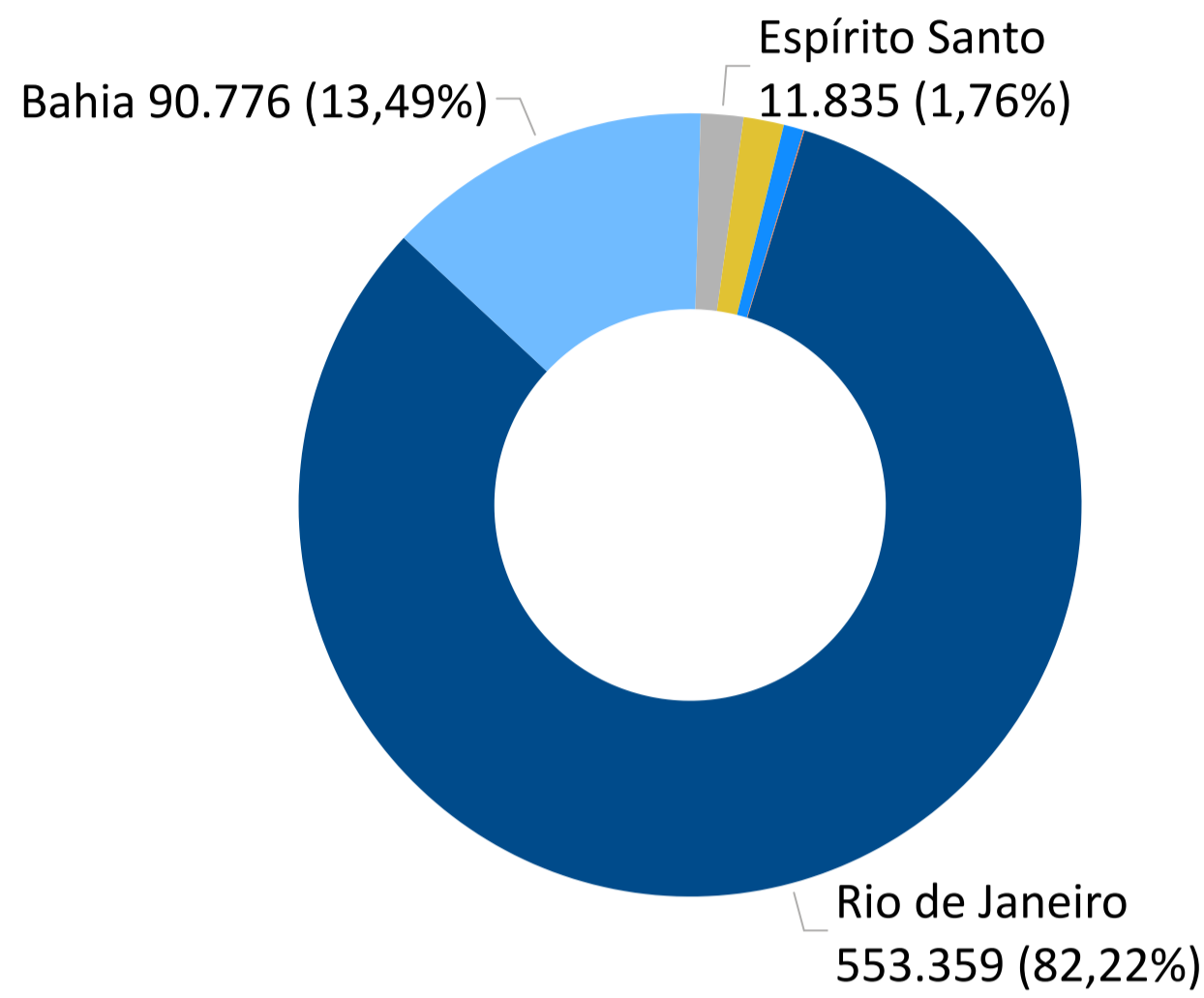
**Acervo de Amostras de Rochas e Fluidos**  
(Com base na última Declaração Anual de Acervo de Amostras - 2025)

|                            |                              |                             |                             |                              |                                 |
|----------------------------|------------------------------|-----------------------------|-----------------------------|------------------------------|---------------------------------|
| Fluidos (unidade)<br>3.429 | Lâminas (unidade)<br>669.579 | Calhas (caixas*)<br>246.466 | Laterais (caixas*)<br>4.078 | Plugues (caixas*)<br>147.572 | Testemunhos (caixas*)<br>99.220 |
|----------------------------|------------------------------|-----------------------------|-----------------------------|------------------------------|---------------------------------|

**Total de amostras de fluidos e lâminas**

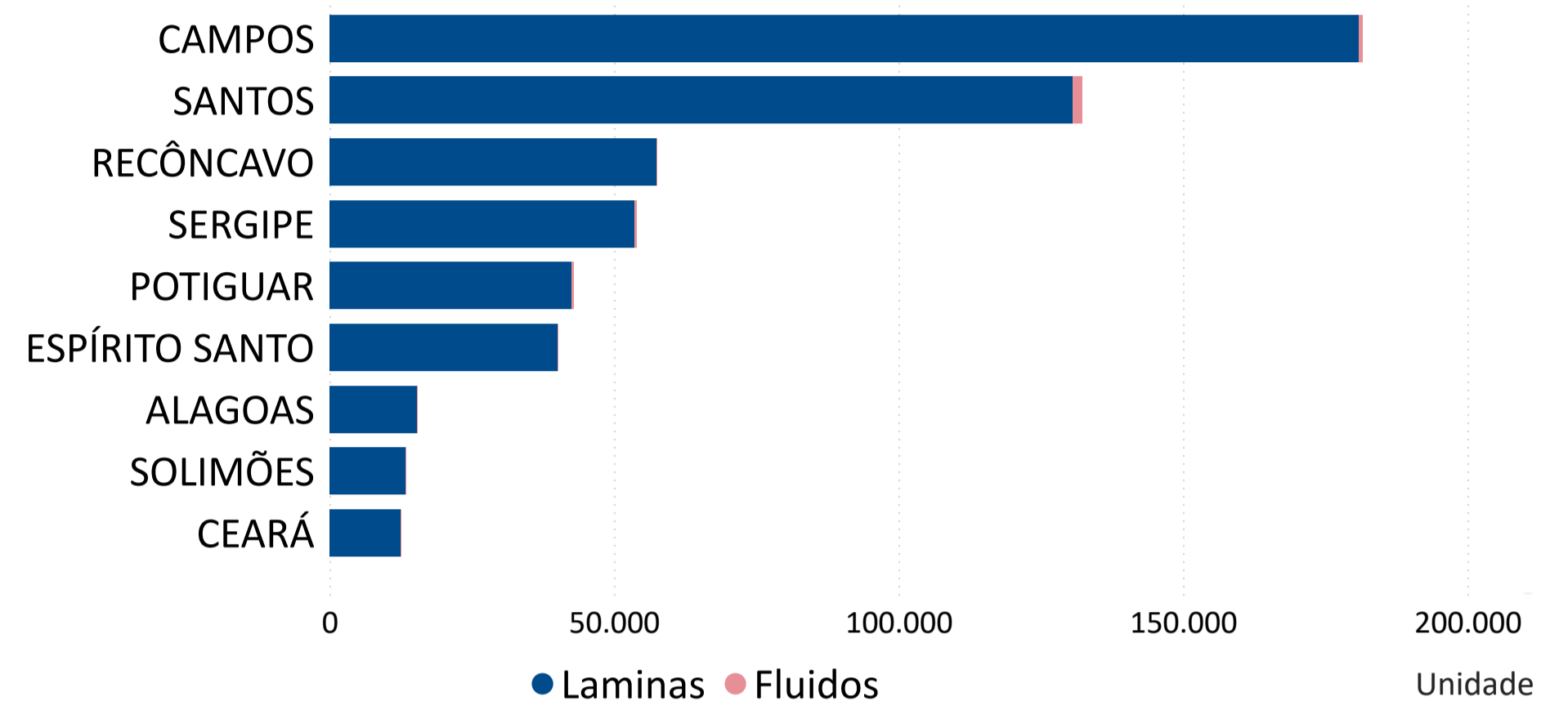
673.008

**Total de amostras de fluidos e lâminas por Estado**



**Total de amostras de fluidos e lâminas por bacia**

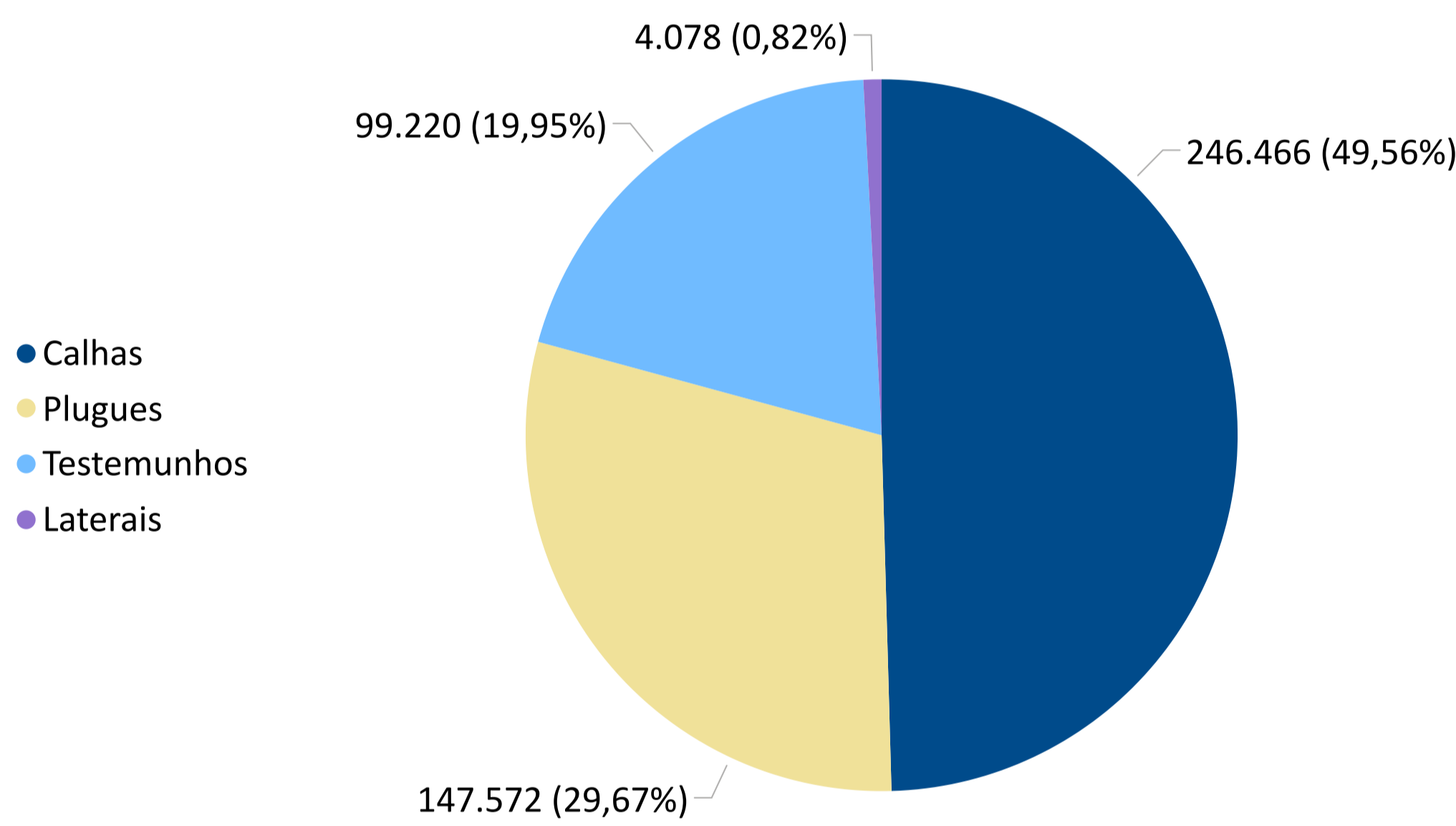
Gráfico de Bacias com mais de 10.000 amostras



**Total de amostras de calhas, laterais, plugues e testemunhos (caixas\*)**

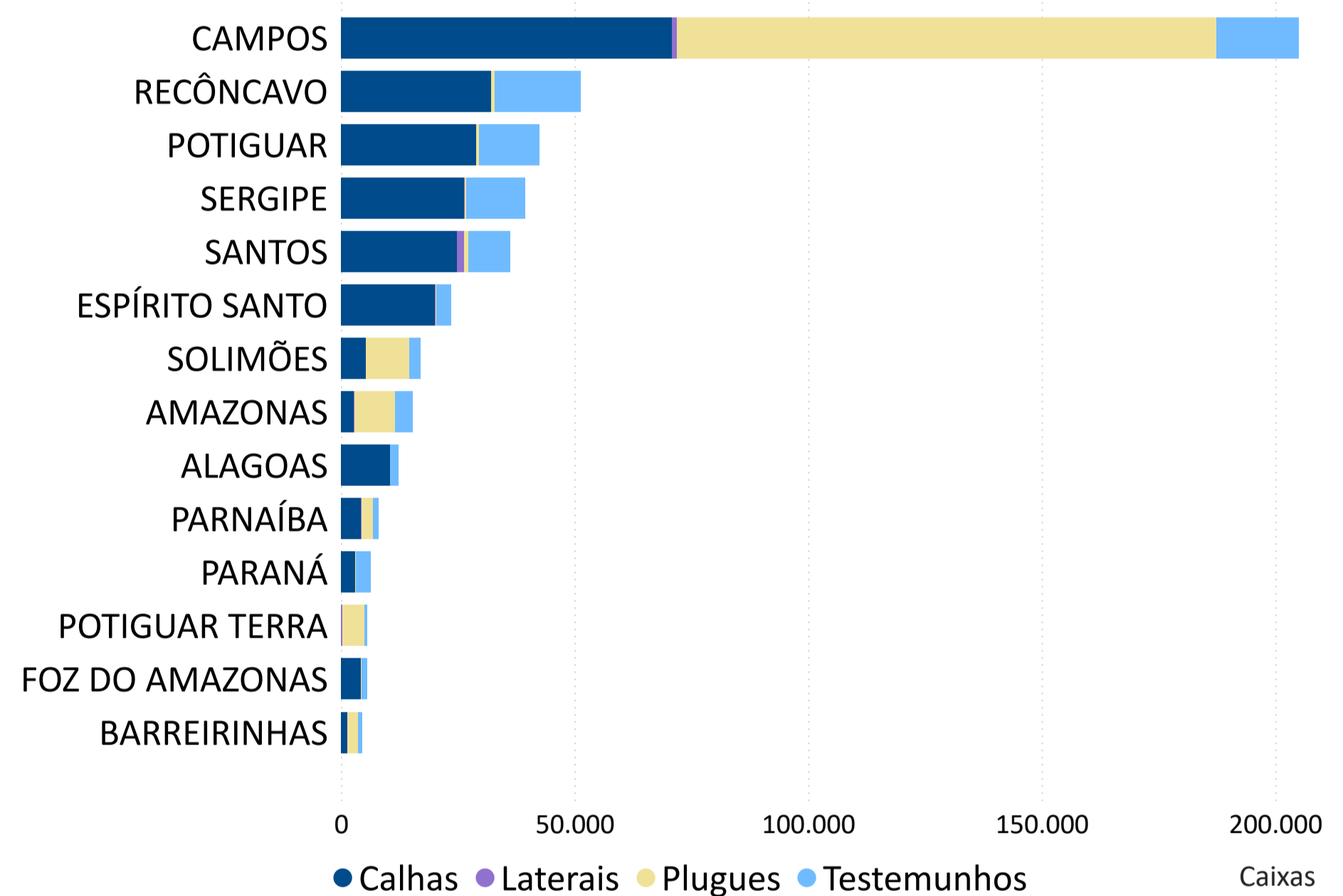
497.336

**Total de amostras por tipo (caixas\*)**

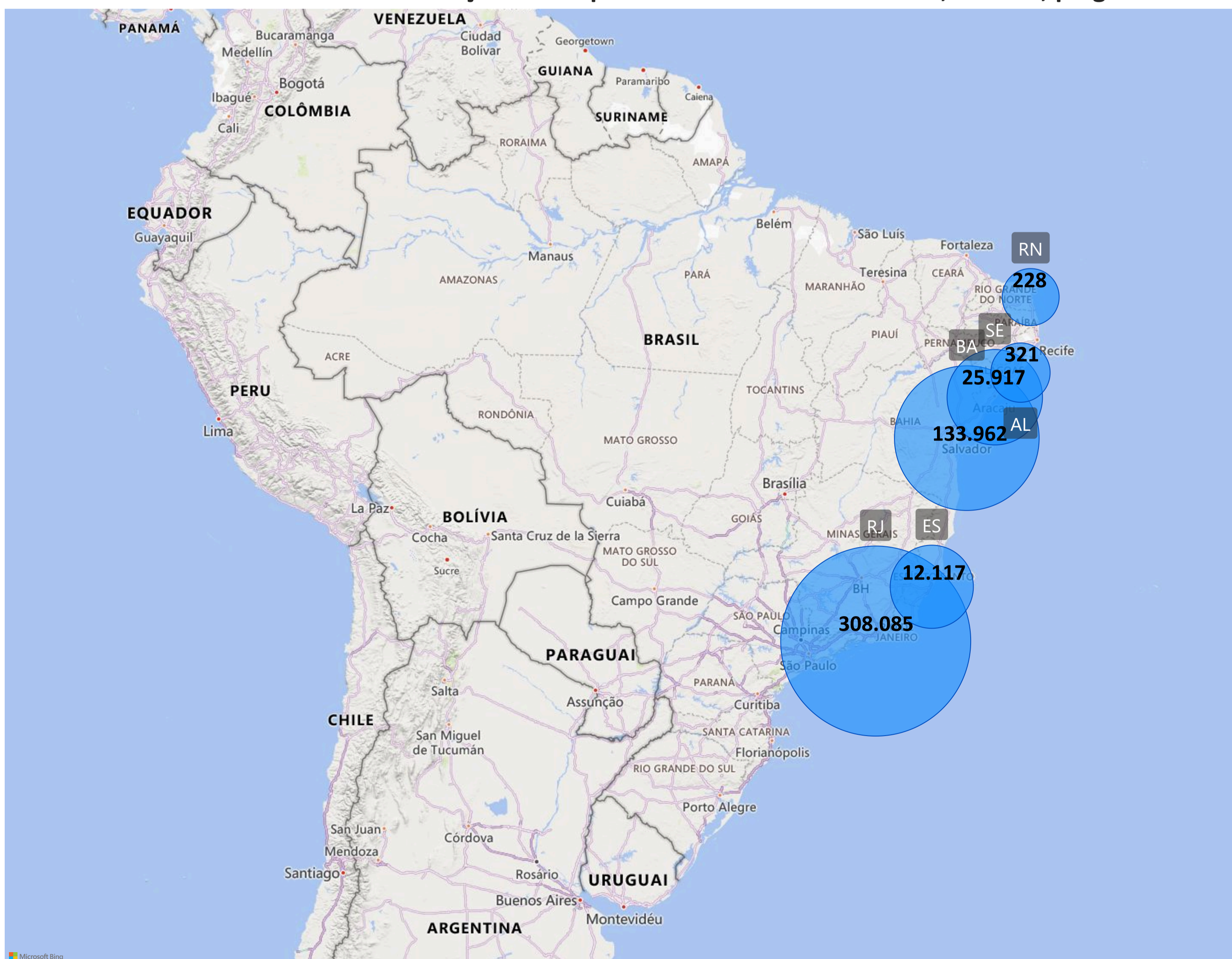


**Total de amostras por bacia (caixas\*)**

Gráfico de Bacias com mais de 5.000 caixas



**Localização dos depósitos de amostras de calhas, laterais, plugues e testemunhos (caixas\*)**



| Município/Estado    | Total de caixas | % Total de caixas |
|---------------------|-----------------|-------------------|
| MACAE/RJ            | 162.201         | 32,61%            |
| RIO DE JANEIRO/RJ   | 87.645          | 17,62%            |
| POJUCA/BA           | 85.232          | 17,14%            |
| DUQUE DE CAXIAS/RJ  | 39.388          | 7,92%             |
| CATU/BA             | 35.431          | 7,12%             |
| SÃO GONÇALO/RJ      | 19.826          | 3,99%             |
| ARACAJU/SE          | 17.088          | 3,44%             |
| DUQUE/DE/CAXIAS/RJ  | 15.731          | 3,16%             |
| SIMÕES FILHO/BA     | 12.724          | 2,56%             |
| SÃO MATEUS/ES       | 11.488          | 2,31%             |
| SÃO CRISTOVÃO/SE    | 8.829           | 1,78%             |
| MATA DE SÃO JOÃO/BA | 530             | 0,11%             |
| MACEIÓ/AL           | 321             | 0,06%             |
| LINHARES/ES         | 288             | 0,06%             |
| MOSSORÓ/RN          | 228             | 0,05%             |
| CARIACICA/ES        | 172             | 0,03%             |
| VITÓRIA/ES          | 169             | 0,03%             |
| CAMAÇARI/BA         | 45              | 0,01%             |



[Acesse a página de amostra de rochas e fluidos](#)

\*As caixas podem conter várias unidades de amostras de calhas, laterais, plugues e testemunhos.

