


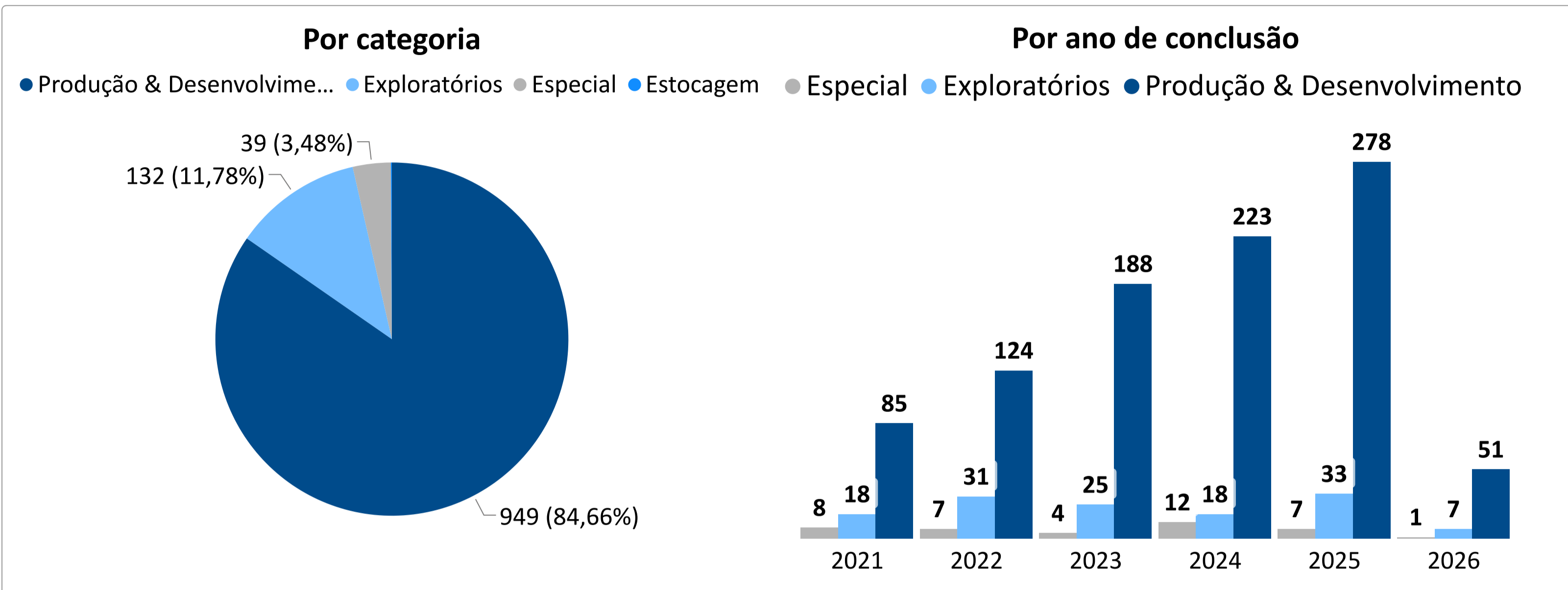
Superintendência de Dados Técnicos - SDT



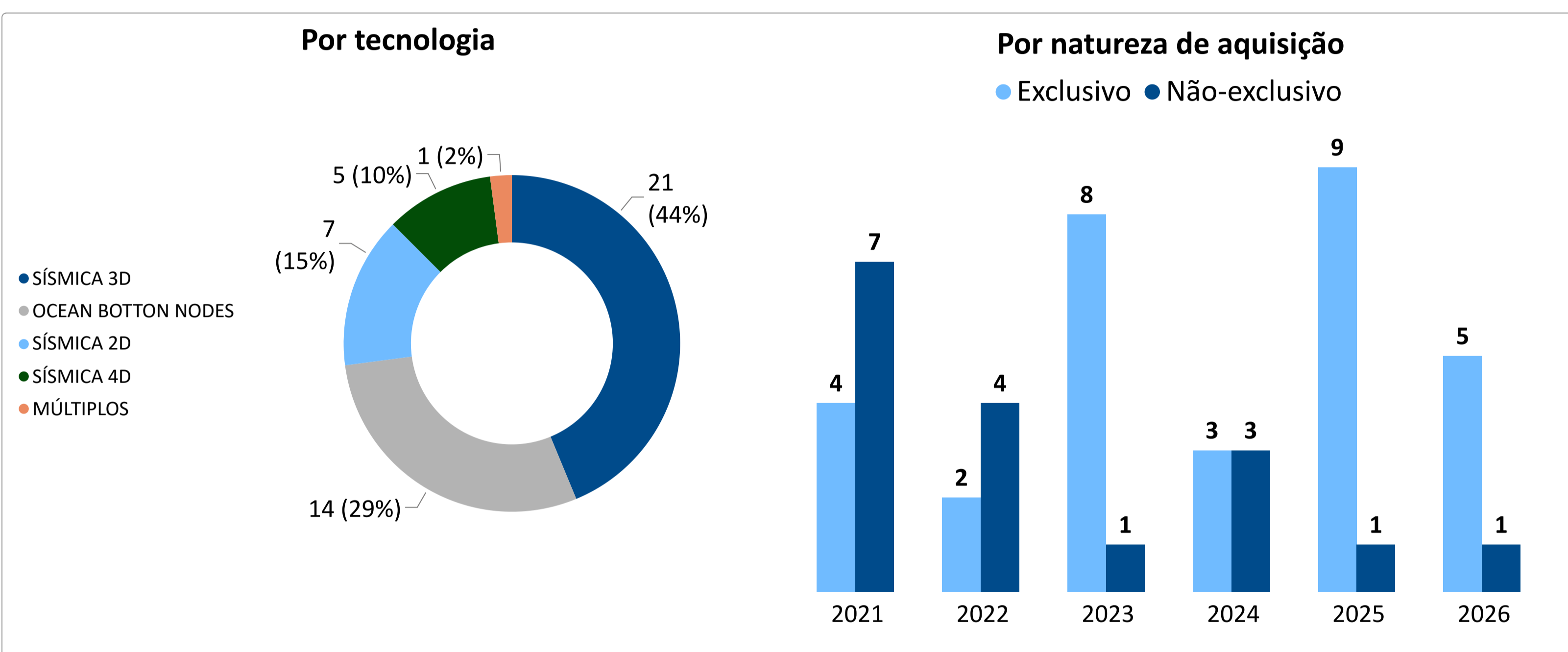
anp
 Agência Nacional
 do Petróleo,
 Gás Natural e Biocombustíveis



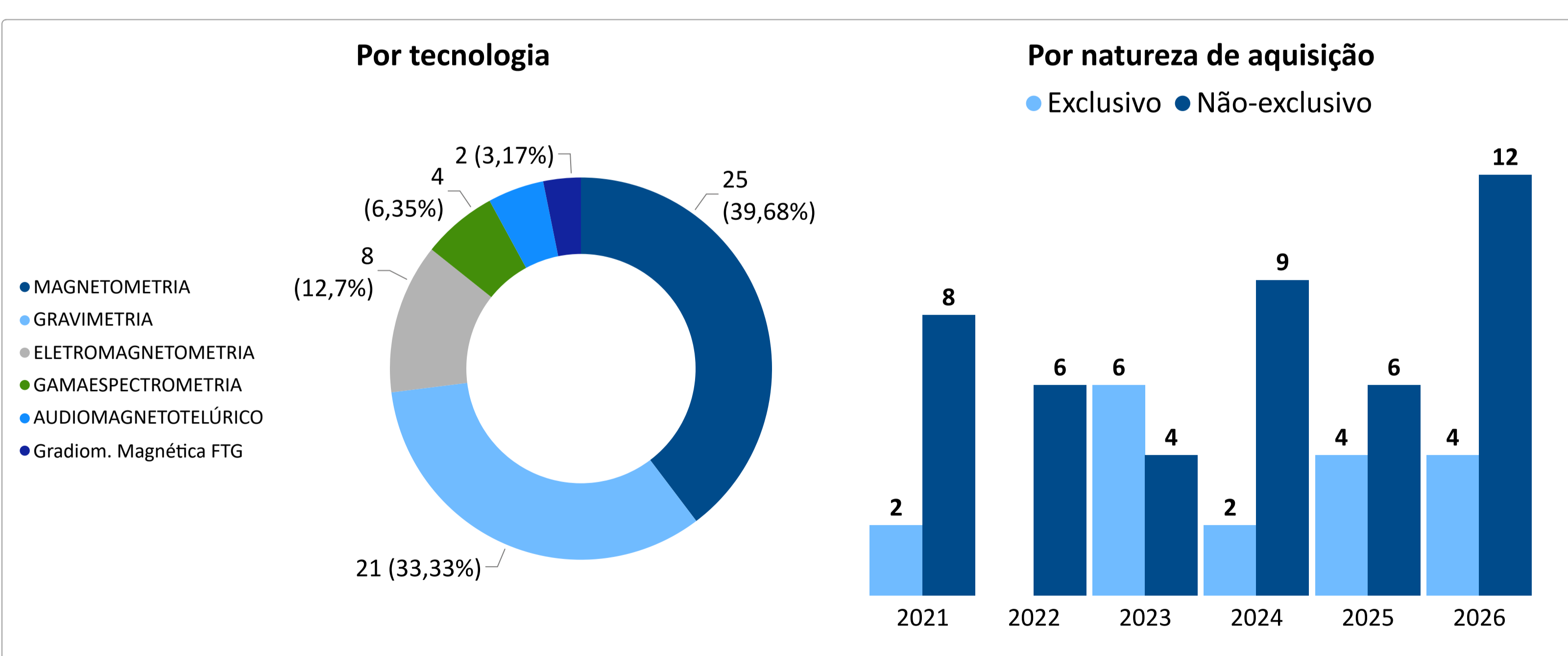
Poços concluídos nos últimos 5 anos



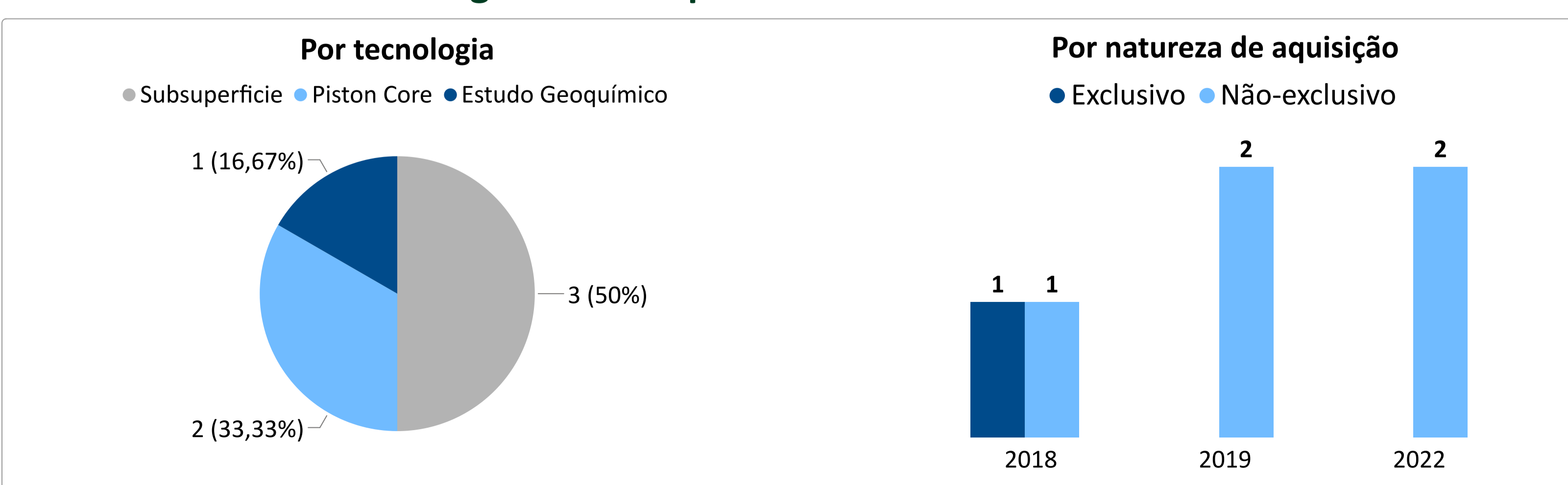
Aquisição de programas Sísmicos finalizados nos últimos 5 anos



Aquisição de programas Não Sísmicos finalizados nos últimos 5 anos



Programas Geoquímicos nos últimos 8 anos



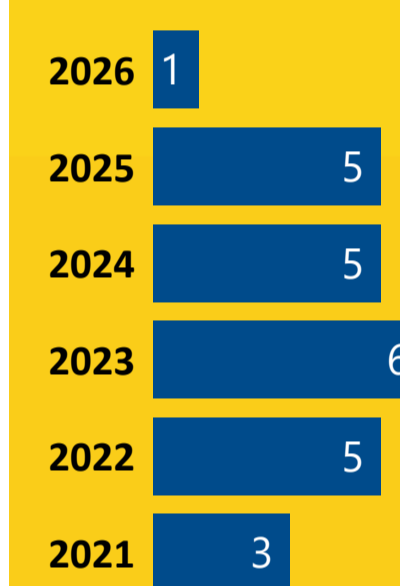
Nota: O Boletim Operacional dos Dados Técnicos apresenta dados que também estão contidos no Painel Dinâmico de Dados Técnicos e que estão sujeitos a atualizações constantes da base SIGEP. Dessa forma, o painel, sempre que atualizado, trará as informações mais recentes, podendo apresentar pequenas variações em relação aos dados do boletim.

Autorizações

EADs com autorizações vigentes

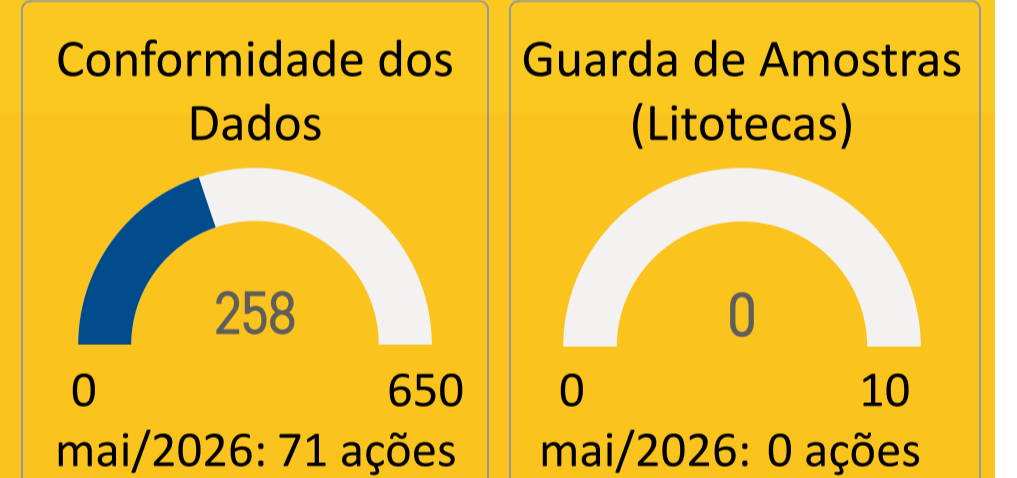
25

Distribuição do quantitativo de EADs com autorizações outorgadas por ano

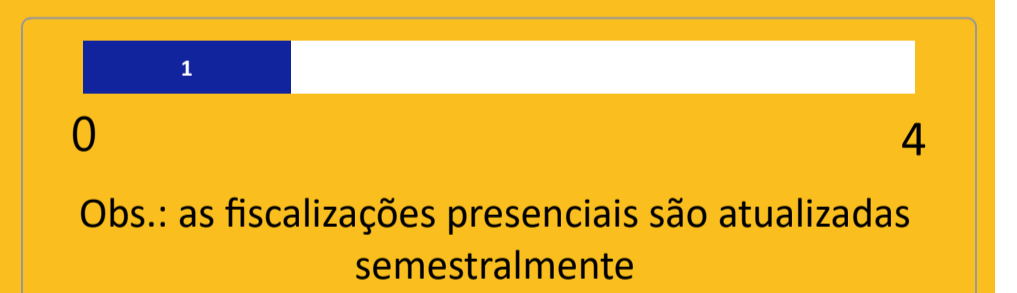


Fiscalizações

Remota



Presencial



Na ANP, a SDT é a responsável por organizar e manter o acervo de dados técnicos relativos às atividades reguladas da indústria do petróleo e gás natural.

O Banco de Dados de Exploração e Produção - BDEP possui em seu acervo cerca de 11 PB de dados técnicos gerados nas atividades de prospeção petrolífera em todo território brasileiro.

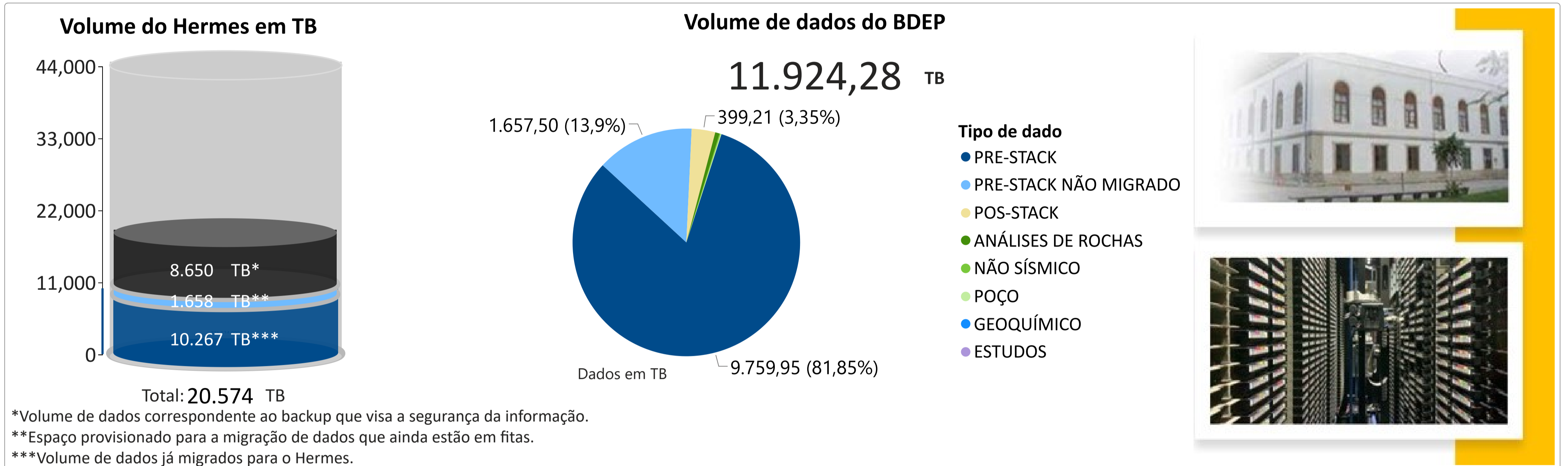
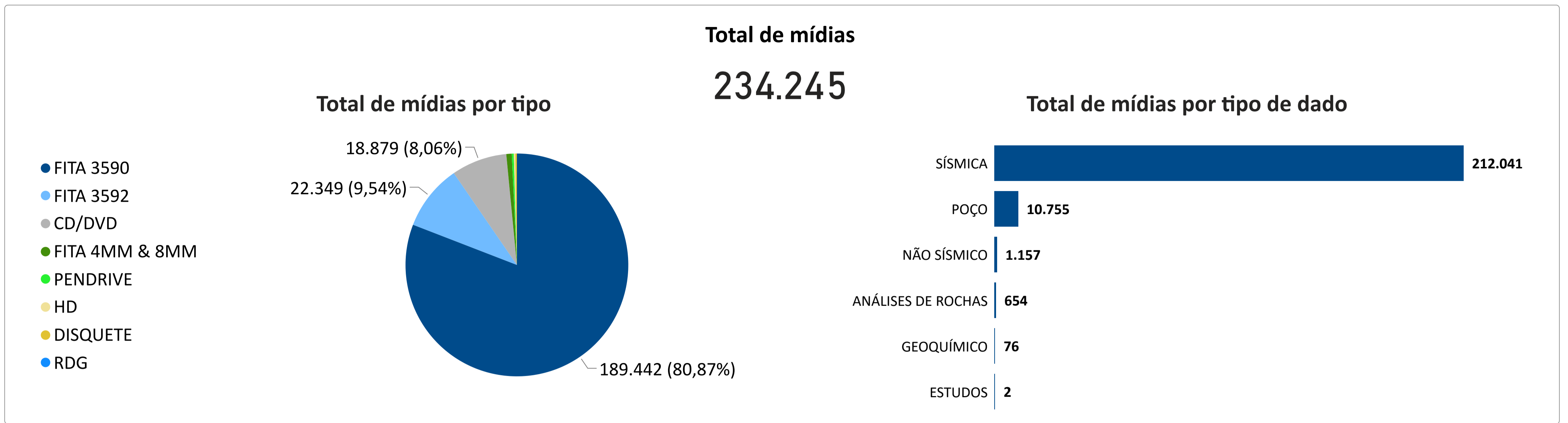
Dentre os principais usuários do BDEP estão as empresas do setor de E&P de petróleo e gás natural, seguidas por universidades e instituições de pesquisa.

O BDEP desempenha ainda papel importante dentro da estrutura organizacional da ANP, fornecendo os dados necessários para a realização de análises e estudos que fomentam decisões técnicas.

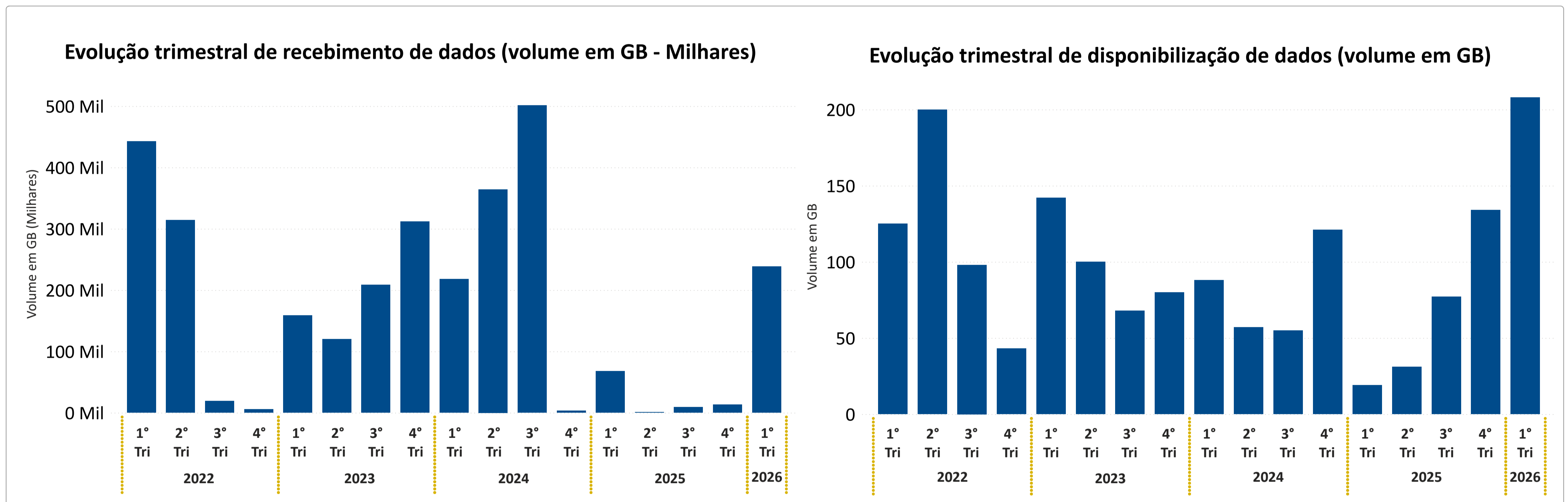


[Acesse o painel dinâmico de dados técnicos!](#)

Acervo de Dados



Recebimento e Disponibilização de Dados

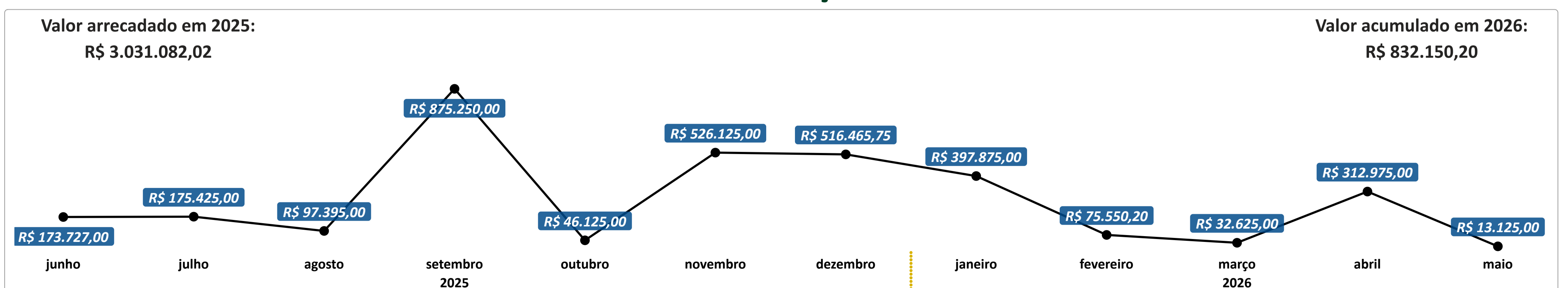


Dados do 1º Trimestre de 2026

Total de poços disponibilizados 504	Total de sísmicas disponibilizadas 208	Total de não sísmicos disponibilizados 36
---	--	---

Ranking de poços mais solicitados	Ranking de sísmicas mais solicitadas	Ranking de não sísmicos mais solicitados
1-BRSA-1375-RJS	0237_FALHA_BAIXA_GRANDE	0001_AGG_PARNAIBA
1-BRSA-219-ESS	0264_BM_BAR_5	0050_AMAZONAS
3-BRSA-1243-RJS	0303_2D_CAPINZAL_DO_NORTE	0050_GRAVIMAG002
3-BRSA-1355D-RJS	R0026_NCAMARO_CENTRAL_MERGE	0401_GRAV_DEXNOR_ACREAPARNAIBA

Arrecadação



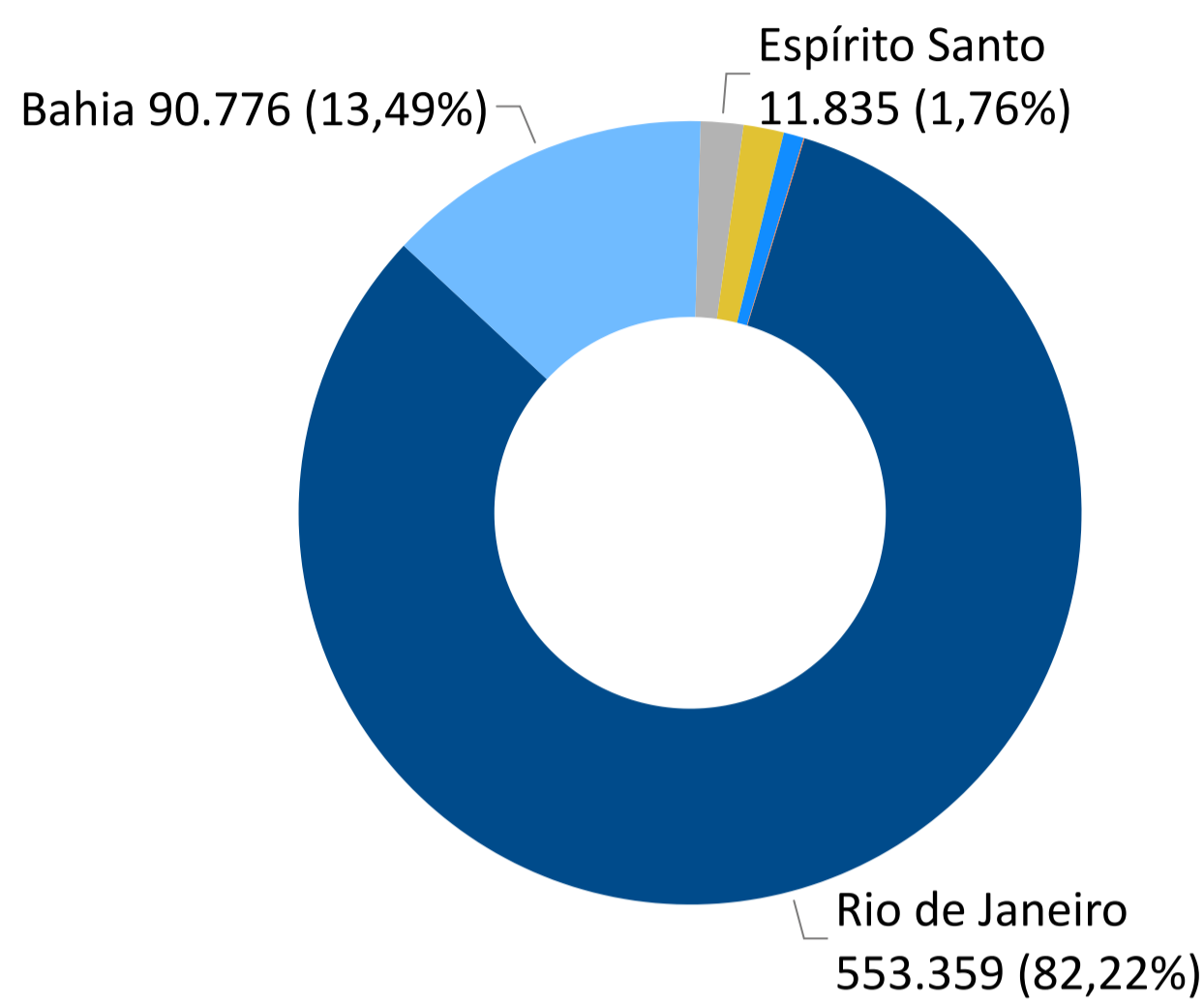
Acervo de Amostras de Rochas e Fluidos
(Com base na última Declaração Anual de Acervo de Amostras - 2025)

Fluidos (unidade)	Lâminas (unidade)	Calhas (caixas*)	Laterais (caixas*)	Plugues (caixas*)	Testemunhos (caixas*)
3.429	669.579	246.466	4.078	147.572	99.220

Total de amostras de fluidos e lâminas

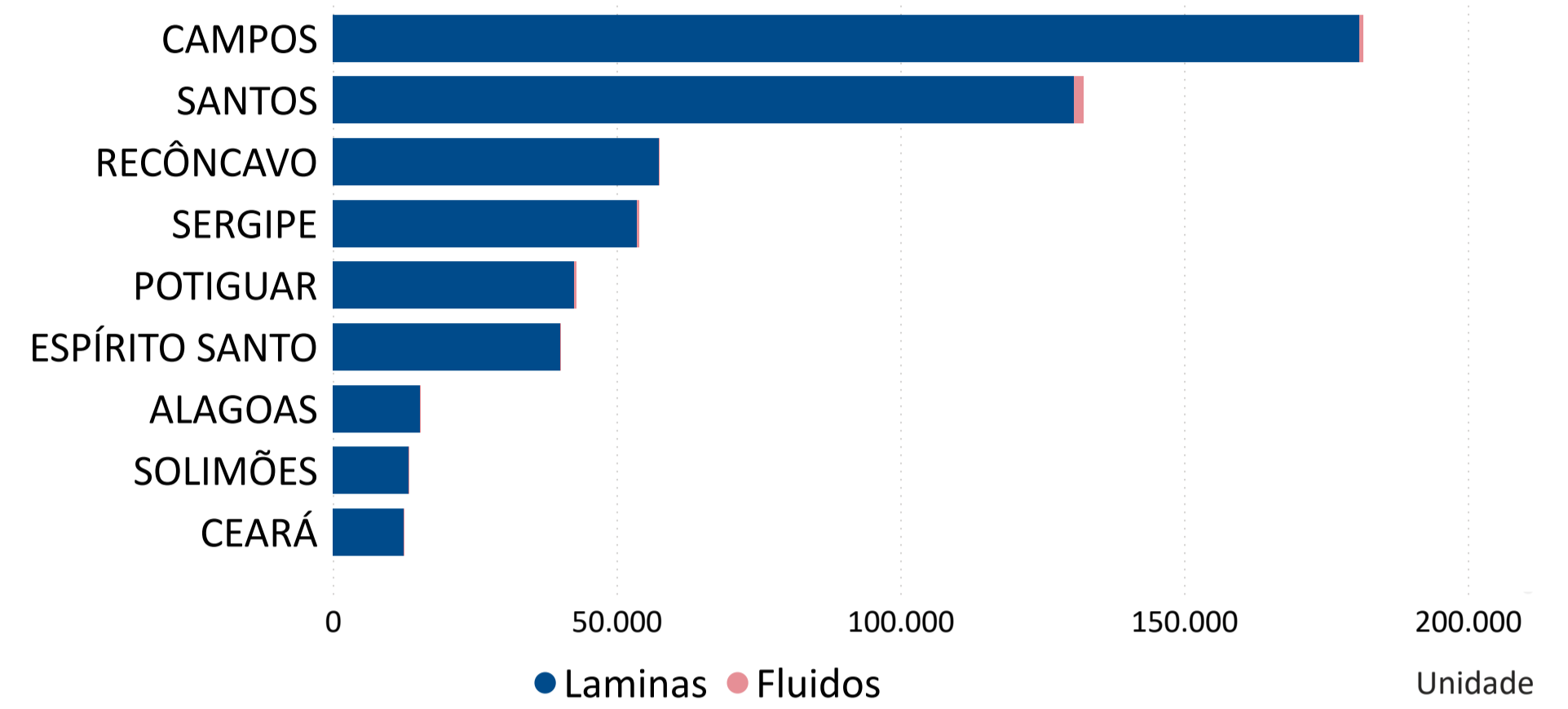
673.008

Total de amostras de fluidos e lâminas por Estado



Total de amostras de fluidos e lâminas por bacia

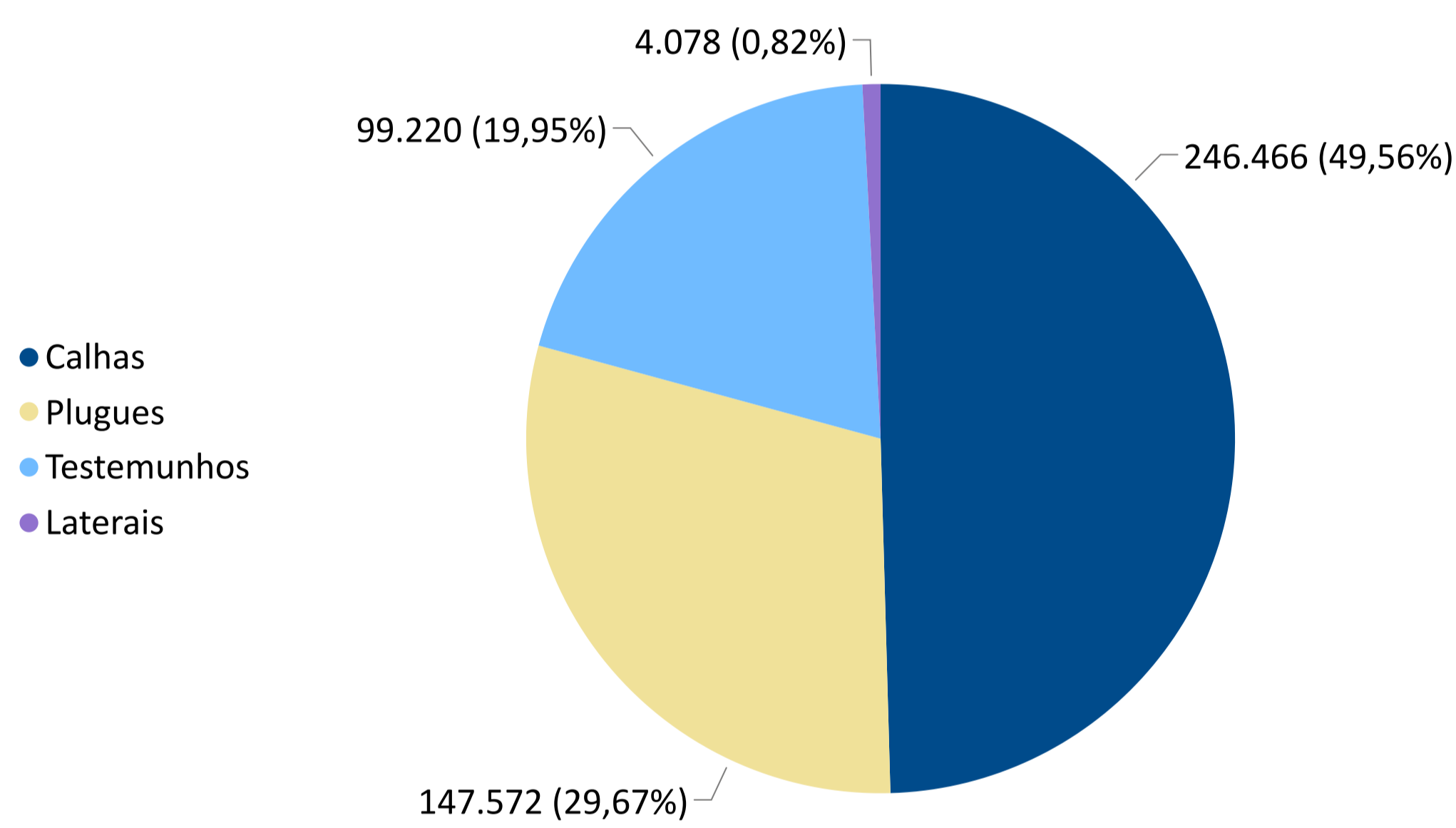
Gráfico de Bacias com mais de 10.000 amostras



Total de amostras de calhas, laterais, plugues e testemunhos (caixas*)

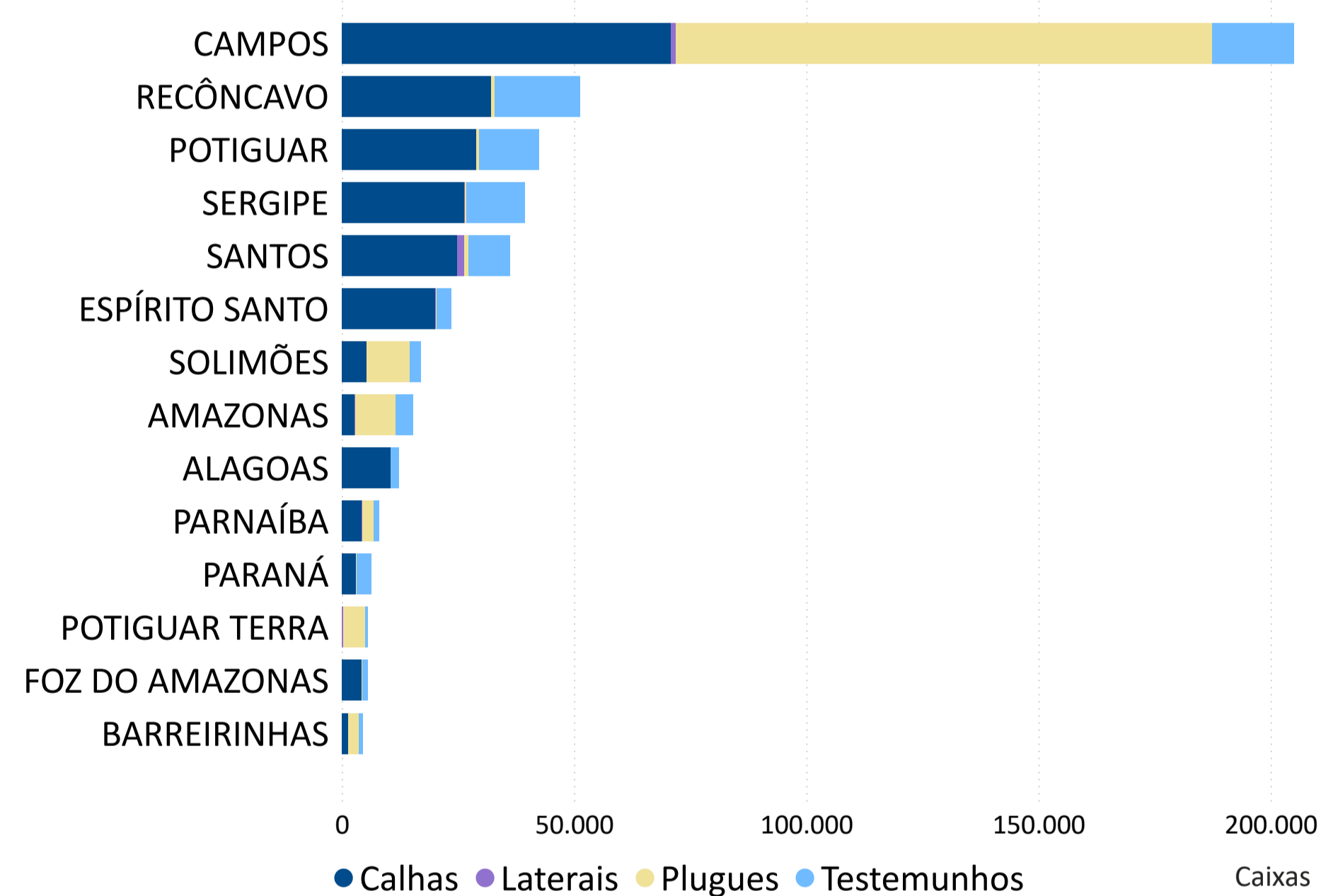
497.336

Total de amostras por tipo (caixas*)

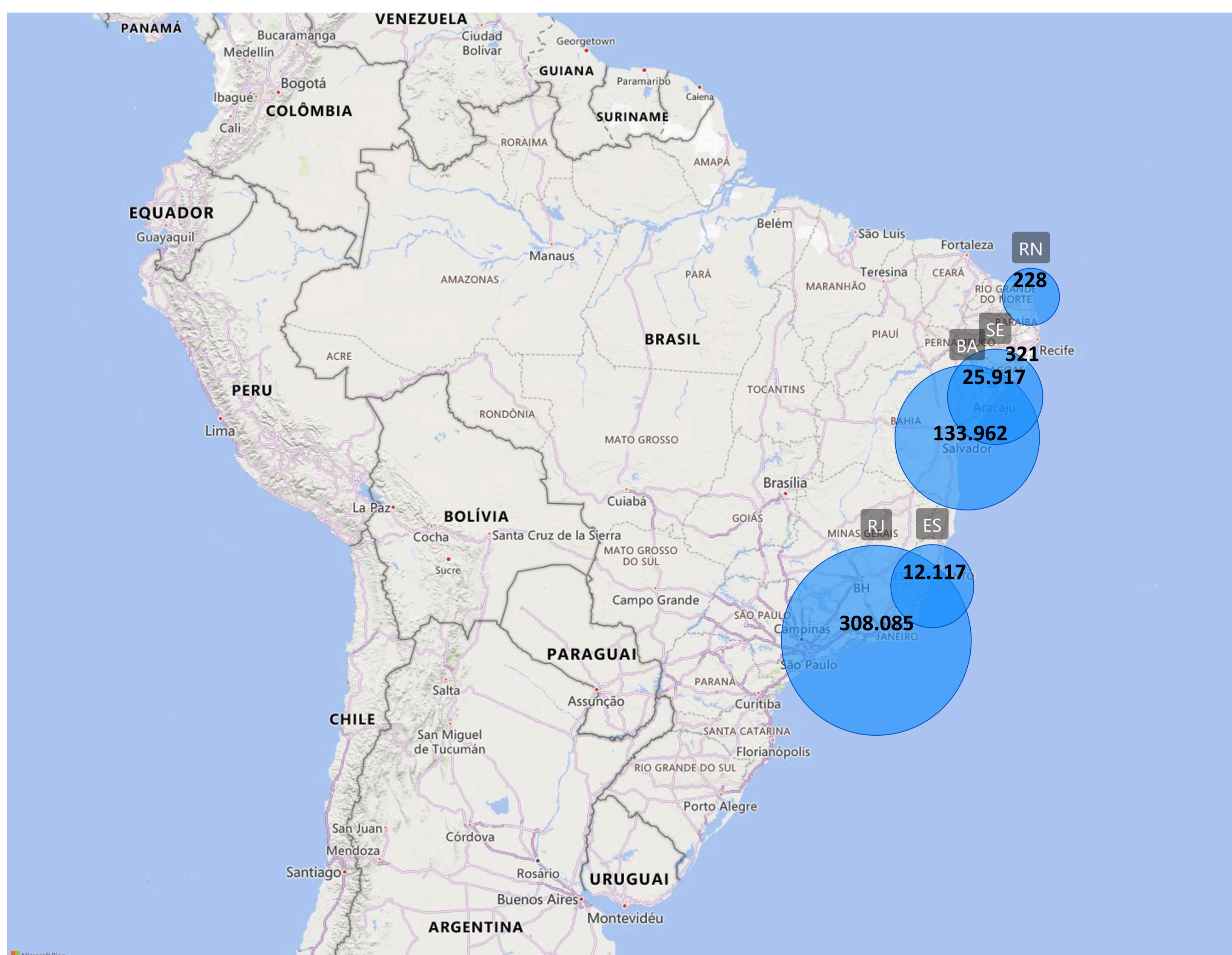


Total de amostras por bacia (caixas*)

Gráfico de Bacias com mais de 5.000 caixas



Localização dos depósitos de amostras de calhas, laterais, plugues e testemunhos (caixas*)

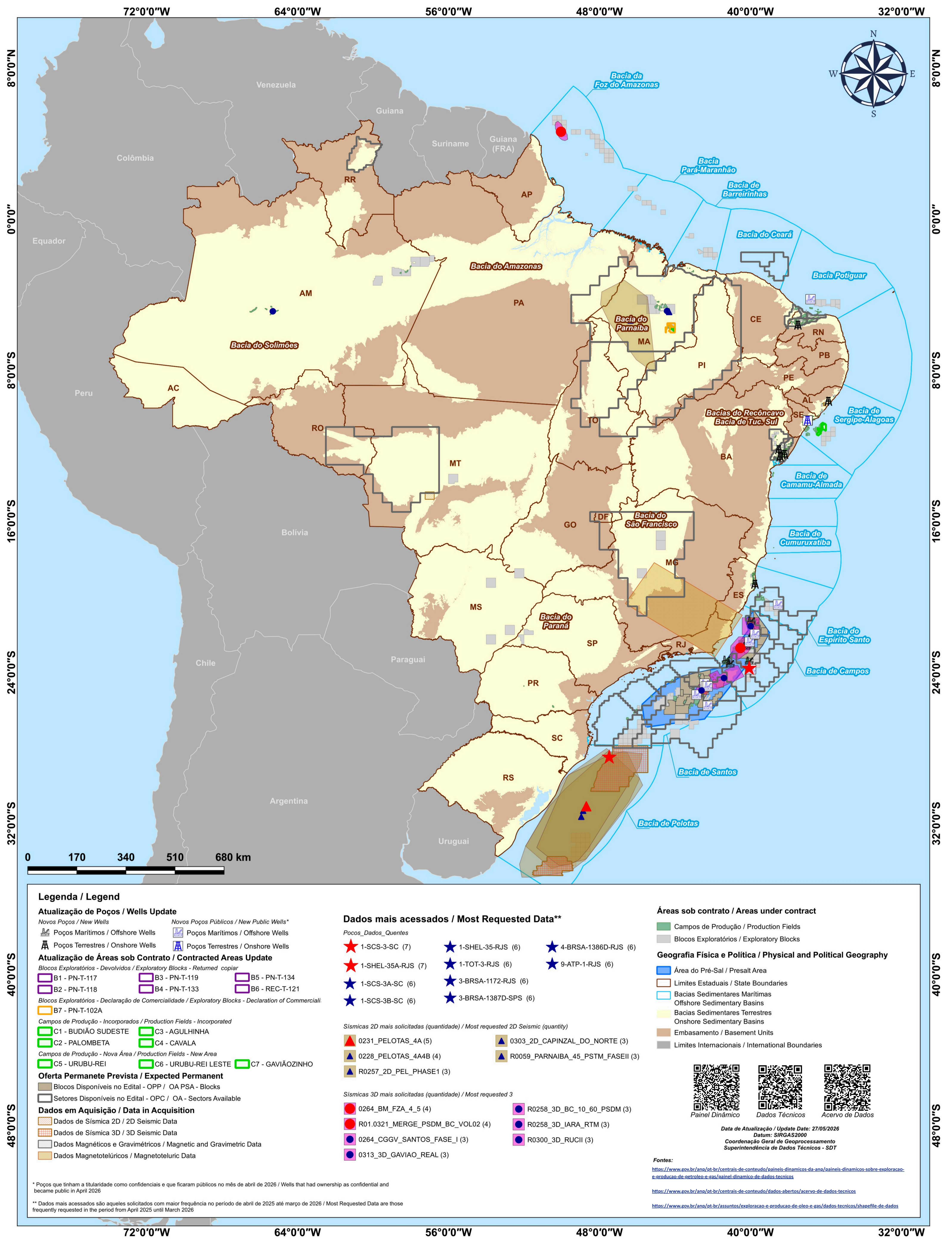


Município/Estado	Total de caixas	% Total de caixas
MACAE/RJ	162.201	32,61%
RIO DE JANEIRO/RJ	87.645	17,62%
POJUCA/BA	85.232	17,14%
DUQUE DE CAXIAS/RJ	39.388	7,92%
CATU/BA	35.431	7,12%
SÃO GONÇALO/RJ	19.826	3,99%
ARACAJU/SE	17.088	3,44%
DUQUE/DE/CAXIAS/RJ	15.731	3,16%
SIMÕES FILHO/BA	12.724	2,56%
SÃO MATEUS/ES	11.488	2,31%
SÃO CRISTOVÃO/SE	8.829	1,78%
MATA DE SÃO JOÃO/BA	530	0,11%
MACEIÓ/AL	321	0,06%
LINHARES/ES	288	0,06%
MOSSORÓ/RN	228	0,05%
CARIACICA/ES	172	0,03%
VITÓRIA/ES	169	0,03%
CAMAÇARI/BA	45	0,01%



[Acesse a página de amostra de rochas e fluidos](#)

*As caixas podem conter várias unidades de amostras de calhas, laterais, plugues e testemunhos.



Legenda / Legend

Atualização de Poços / Wells Update

- Novos Poços / New Wells
- Poços Marítimos / Offshore Wells
- Poços Terrestres / Onshore Wells
- Novos Poços Públicos / New Public Wells*
- Poços Marítimos / Offshore Wells
- Poços Terrestres / Onshore Wells

Atualização de Áreas sob Contrato / Contracted Areas Update

- Blocos Exploratórios - Devolvidos / Exploratory Blocks - Returned copiar
- Blocos Exploratórios - Declaração de Comercialidade / Exploratory Blocks - Declaration of Commerciality
- C1 - BUDIÃO SUDESTE
- C2 - PALOMBETA
- C3 - AGULHINHA
- C4 - CAVALA
- C5 - URUBU-REI
- C6 - URUBU-REI LESTE
- C7 - GAVIÃOZINHO

Oferta Permanete Prevista / Expected Permanent

- Blocos Disponíveis no Edital - OPP / OA PSA - Blocks
- Setores Disponíveis no Edital - OPC / OA - Sectors Available

Dados em Aquisição / Data in Acquisition

- Dados de Sísmica 2D / 2D Seismic Data
- Dados de Sísmica 3D / 3D Seismic Data
- Dados Magnéticos e Gravimétricos / Magnetic and Gravimetric Data
- Dados Magnetotelúricos / Magnetoteluric Data

Dados mais acessados / Most Requested Data**

- Pocos_Dados_Quentes
- 1-SCS-3-SC (7)
- 1-SHEL-35A-RJS (7)
- 1-SCS-3A-SC (6)
- 1-SCS-3B-SC (6)
- 1-SHEL-35-RJS (6)
- 1-TOT-3-RJS (6)
- 3-BRSA-1172-RJS (6)
- 3-BRSA-1387D-SPS (6)
- 4-BRSA-1386D-RJS (6)
- 9-ATP-1-RJS (6)
- Sísmicas 2D mais solicitadas (quantidade) / Most requested 2D Seismic (quantity)
- 0231_PELotas_4A (5)
- 0228_PELotas_4A4B (4)
- R0257_2D_PEL_PHASE1 (3)
- 0303_2D_CAPINZAL_DO_NORTE (3)
- R0059_PARNAIBA_45_PSTM_FASEII (3)
- Sísmicas 3D mais solicitadas (quantidade) / Most requested 3
- 0264_BM_FZA_4_5 (4)
- R01.0321_MERGE_PSDM_BC_VOL02 (4)
- 0264_CGGV_SANTOS_FASE_I (3)
- 0313_3D_GAVIAO_REAL (3)
- R0258_3D_BC_10_60_PSDM (3)
- R0258_3D_IARA_RTM (3)
- R0300_3D_RUCII (3)

Áreas sob contrato / Areas under contract

- Campos de Produção / Production Fields
- Blocos Exploratórios / Exploratory Blocks
- Geografia Física e Política / Physical and Political Geography
- Área do Pré-Sal / Presalt Area
- Limites Estaduais / State Boundaries
- Bacias Sedimentares Marítimas / Offshore Sedimentary Basins
- Bacias Sedimentares Terrestres / Onshore Sedimentary Basins
- Embasamento / Basement Units
- Limites Internacionais / International Boundaries



Data de Atualização / Update Date: 27/05/2026
 Datum: SIRGAS2000
 Coordenação Geral de Geoprocessamento
 Superintendência de Dados Técnicos - SDT

Fontes:
<https://www.gov.br/ano/pt-br/centrais-de-contudo/paineis-dinamicos-de-ano/paineis-dinamicos-sobre-exploracao-reducao-de-estorco-e-gas/painel-dinamico-de-dados-tecnicos>
<https://www.gov.br/ano/pt-br/centrais-de-contudo/dados-abertos/acervo-de-dados-tecnicos>
<https://www.gov.br/ano/pt-br/assuntos/exploracao-e-producao-de-oleo-e-gas/dados-tecnicos/shapefile-de-dados>

