
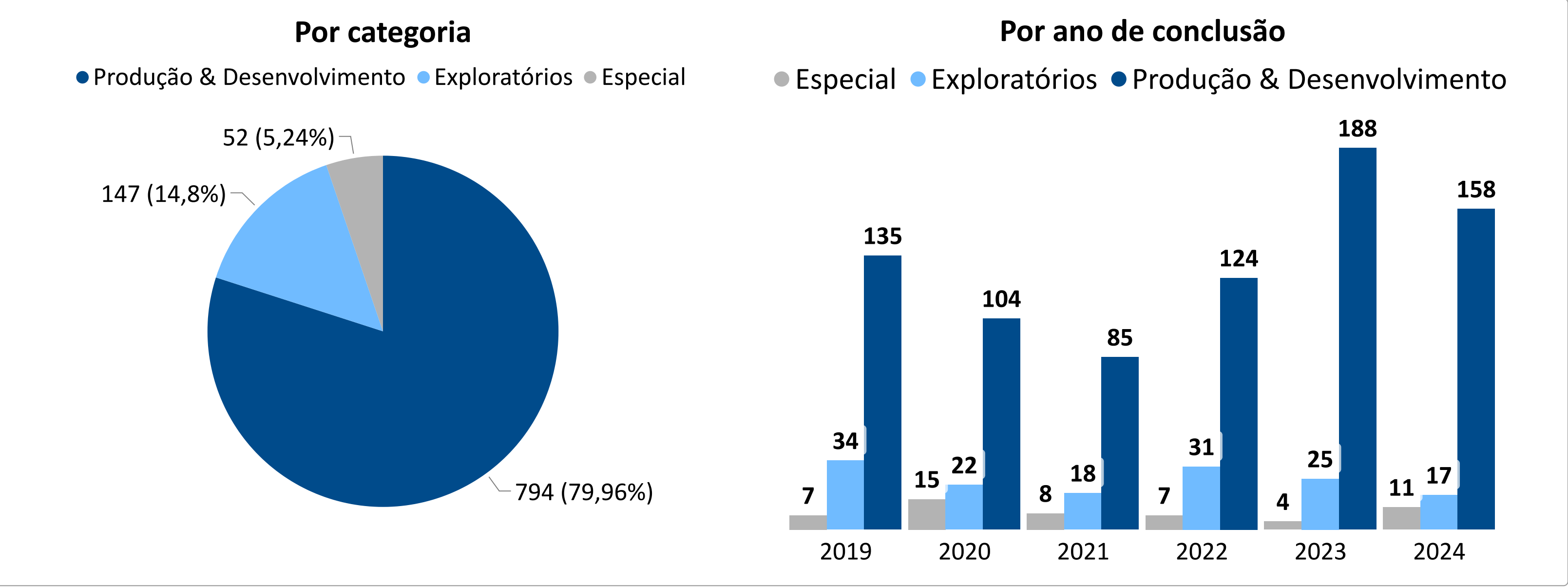


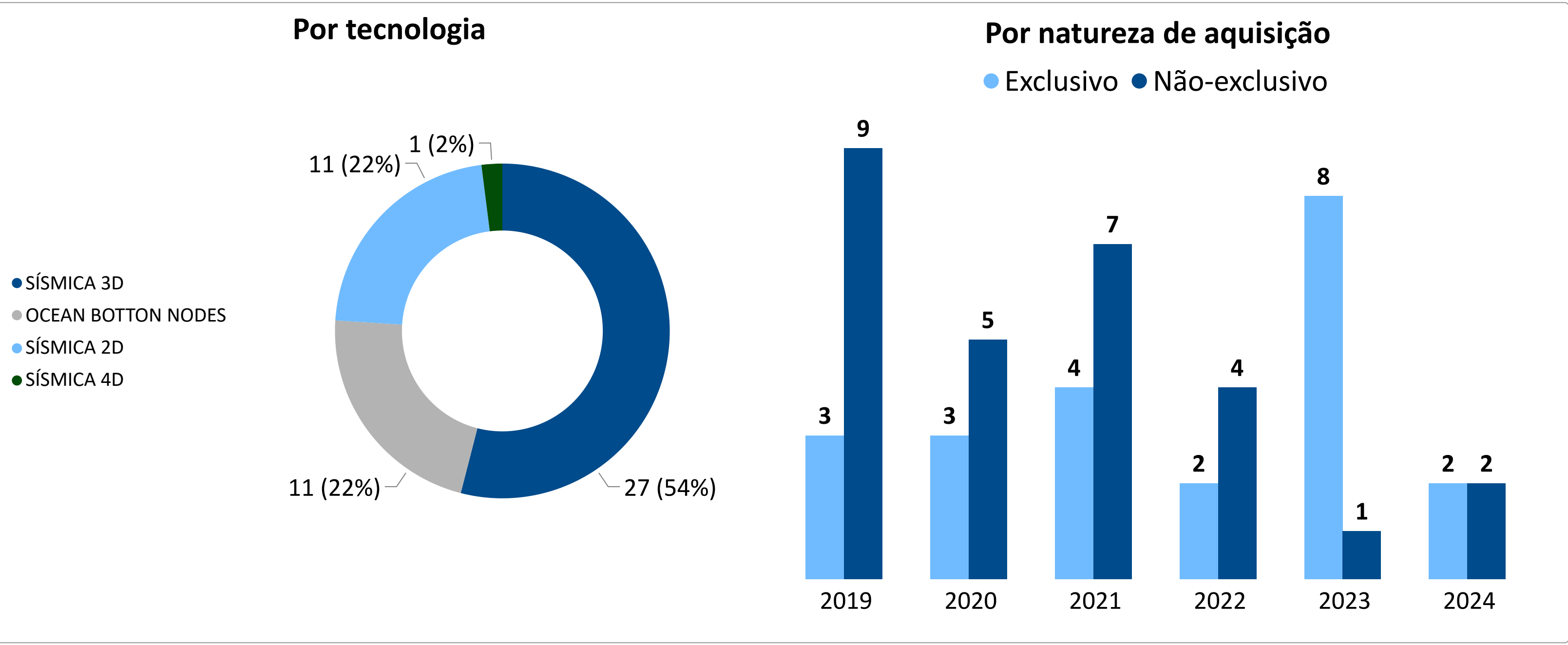
Superintendência de Dados Técnicos - SDT



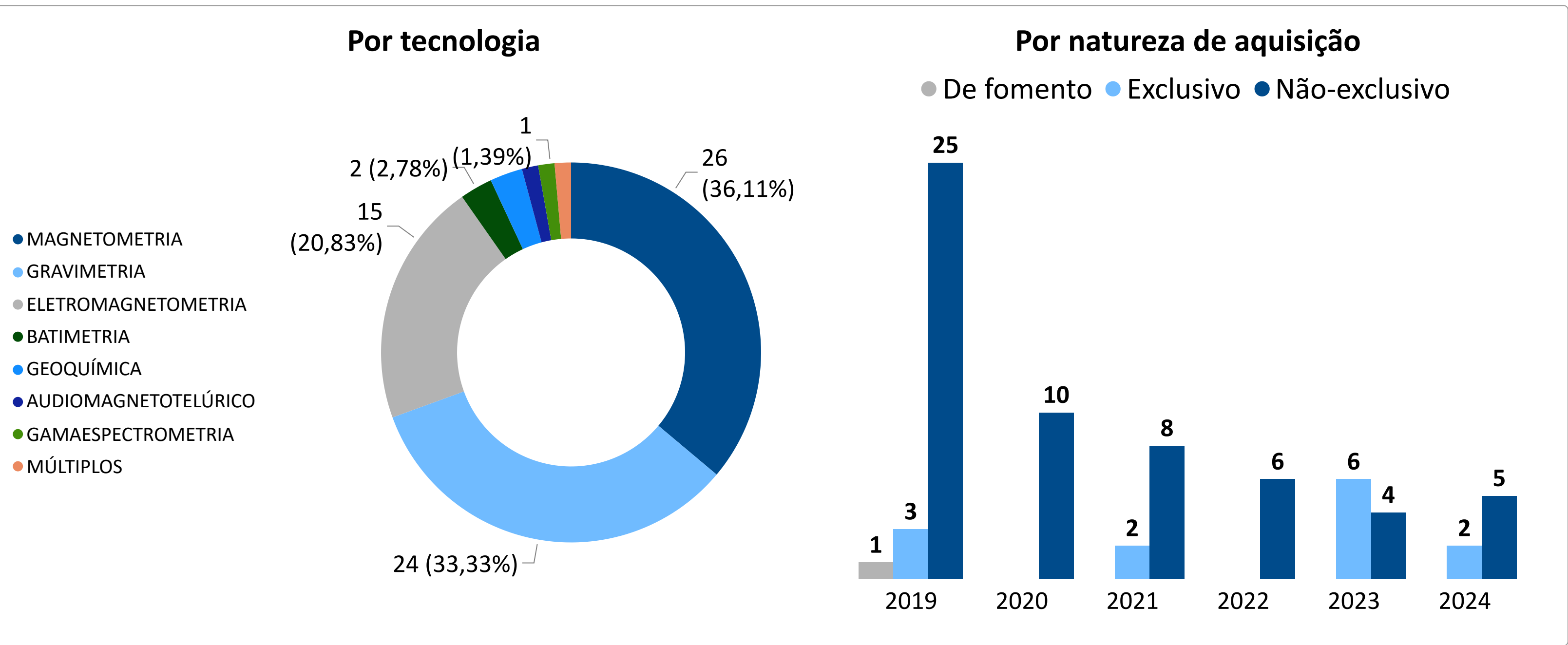
Poços concluídos nos últimos 5 anos



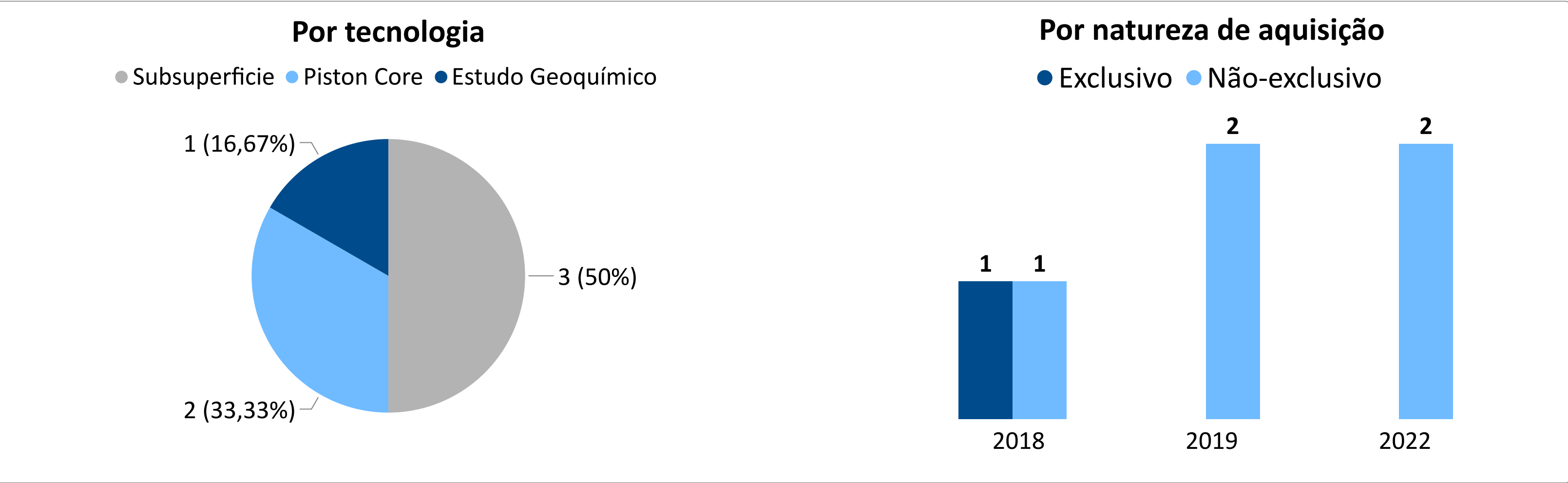
Aquisição de programas Sísmicos finalizados nos últimos 5 anos



Aquisição de programas Não Sísmicos finalizados nos últimos 5 anos



Programas Geoquímicos nos últimos 6 anos



Nota: O Boletim Operacional dos Dados Técnicos apresenta dados que também estão contidos no Painel Dinâmico de Dados Técnicos e que estão sujeitos a atualizações constantes da base SIGEP. Dessa forma, o painel, sempre que atualizado, trará as informações mais recentes, podendo apresentar pequenas variações em relação aos dados do boletim.



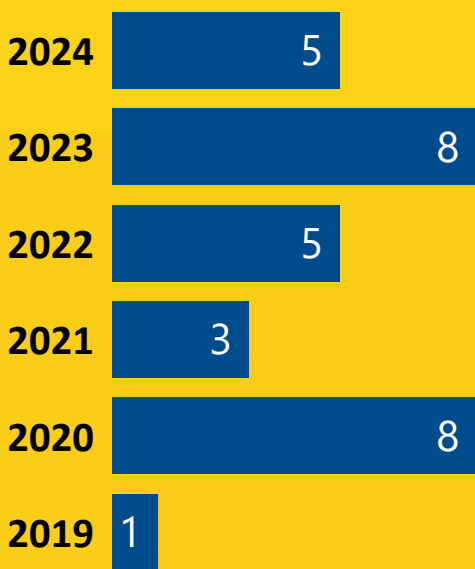
anp  
Agência Nacional  
do Petróleo,  
Gás Natural e Biocombustíveis

Autorizações

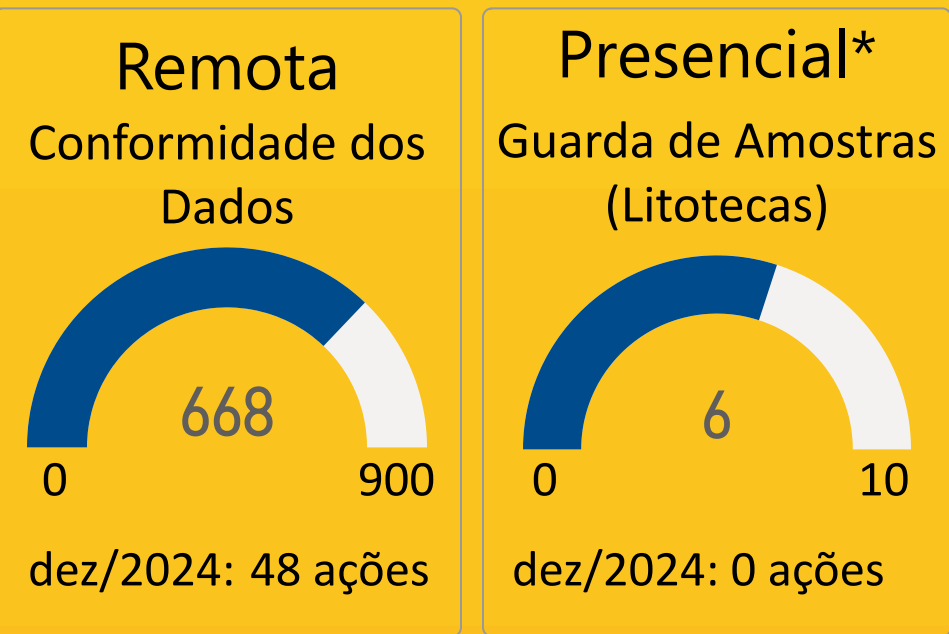
EADs com autorizações vigentes

30

Distribuição do quantitativo de EADs com autorizações outorgadas por ano



Fiscalizações



\*As fiscalizações presenciais são atualizadas semestralmente

Na ANP, a SDT é a responsável por organizar e manter o acervo de dados técnicos relativos às atividades reguladas da indústria do petróleo e gás natural.

O Banco de Dados de Exploração e Produção - BDEP possui em seu acervo cerca de 10 PB de dados técnicos gerados nas atividades de prospecção petrolífera em todo território brasileiro.

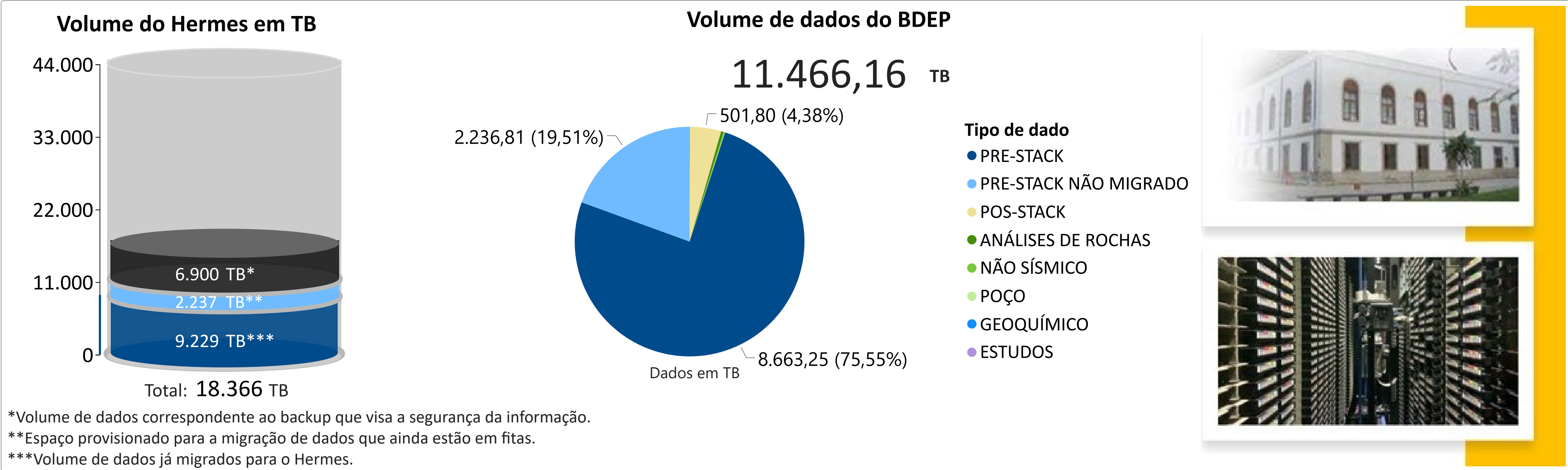
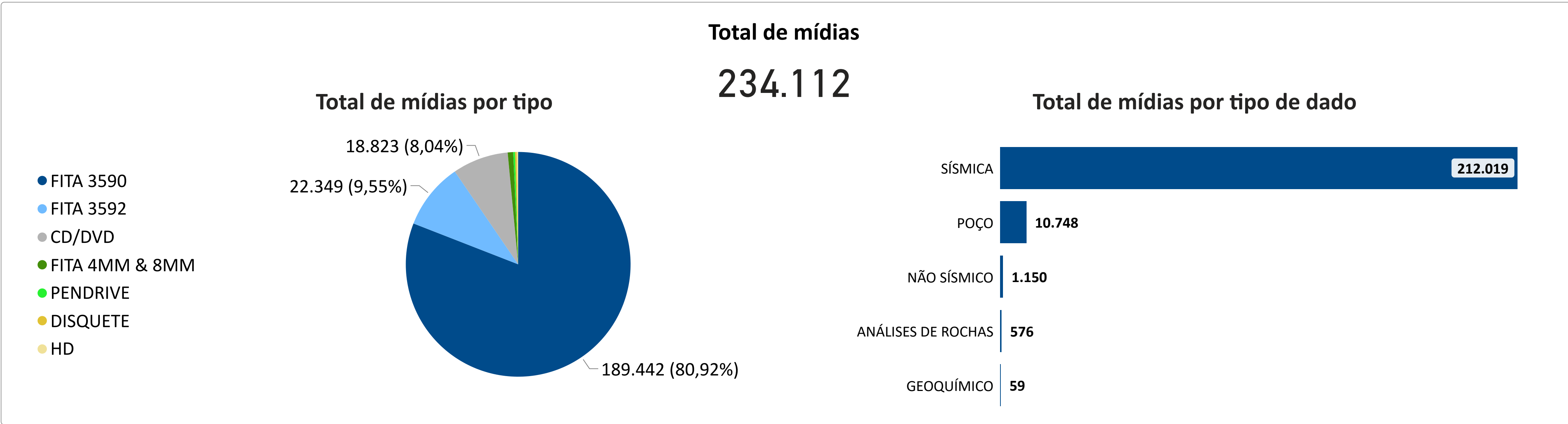
Dentre os principais usuários do BDEP estão as empresas do setor de E&P de petróleo e gás natural, seguidas por universidades e instituições de pesquisa.

O BDEP desempenha ainda papel importante dentro da estrutura organizacional da ANP, fornecendo os dados necessários para a realização de análises e estudos que fomentam decisões técnicas.

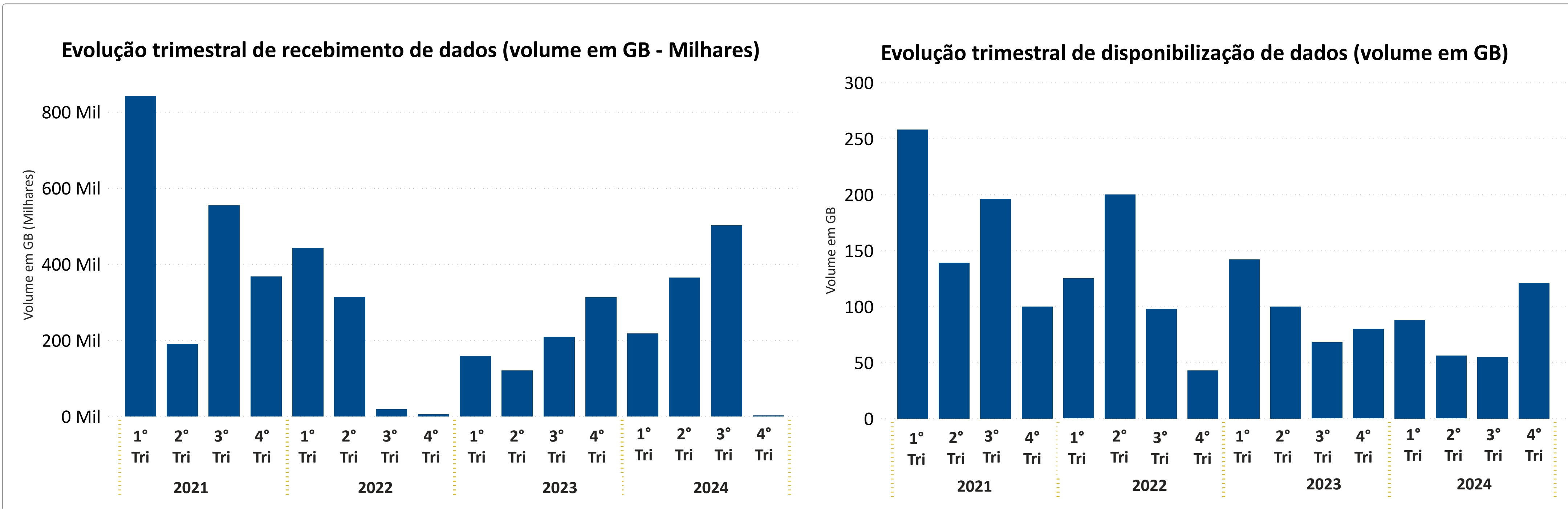


Acesse o painel dinâmico de dados técnicos!

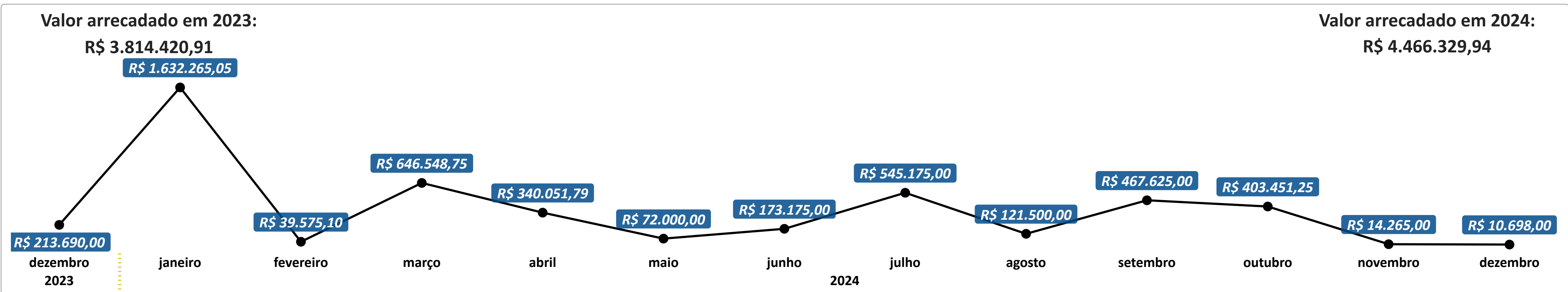
Acervo de Dados



Recebimento e Disponibilização de Dados



Arrecadação





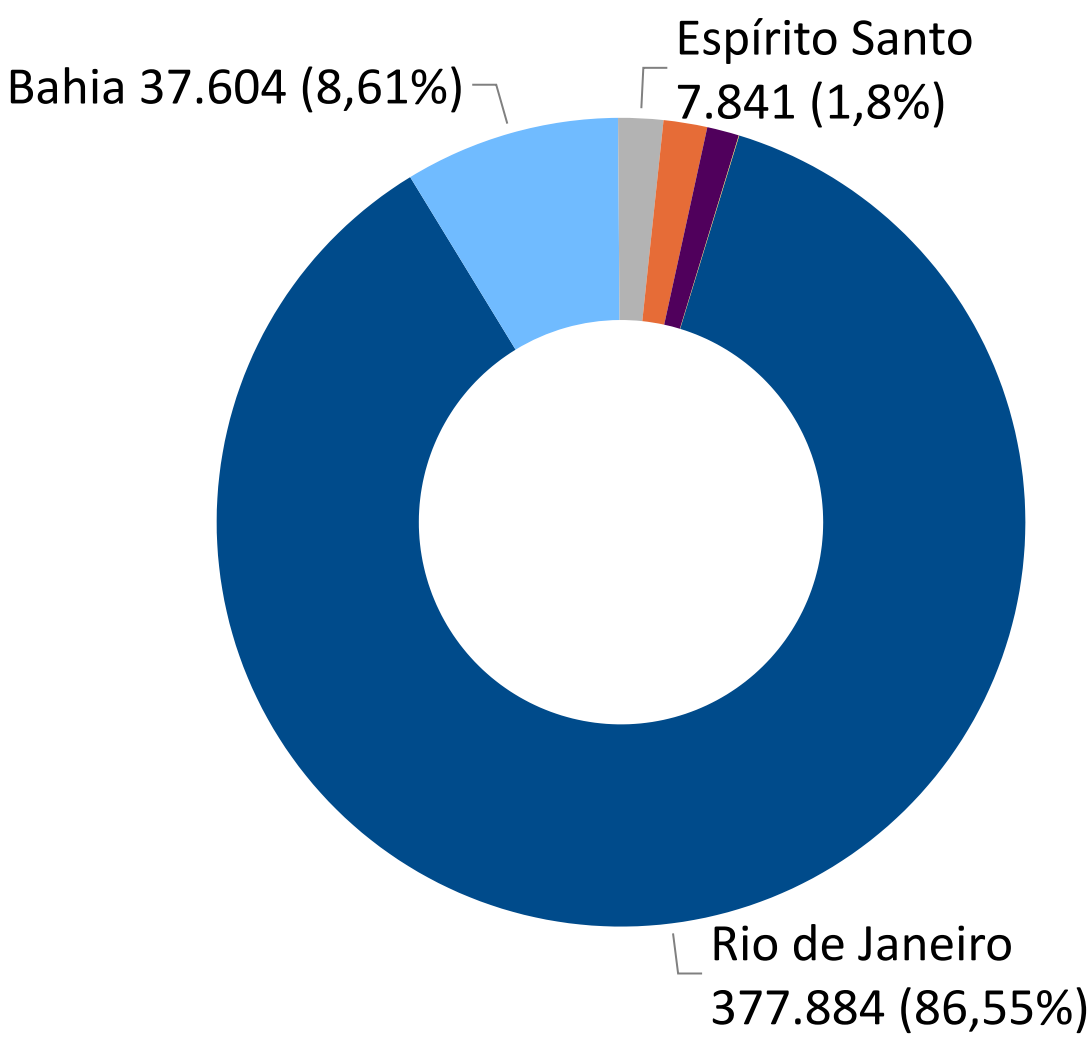
Acervo de Amostras de Rochas e Fluidos  
(Com base na última Declaração Anual de Acervo de Amostras)

Fluidos (unidade)	Lâminas (unidade)	Calhas (caixas*)	Laterais (caixas*)	Plugues (caixas*)	Testemunhos (caixas*)
4.297	432.317	178.039	4.160	42.070	93.144

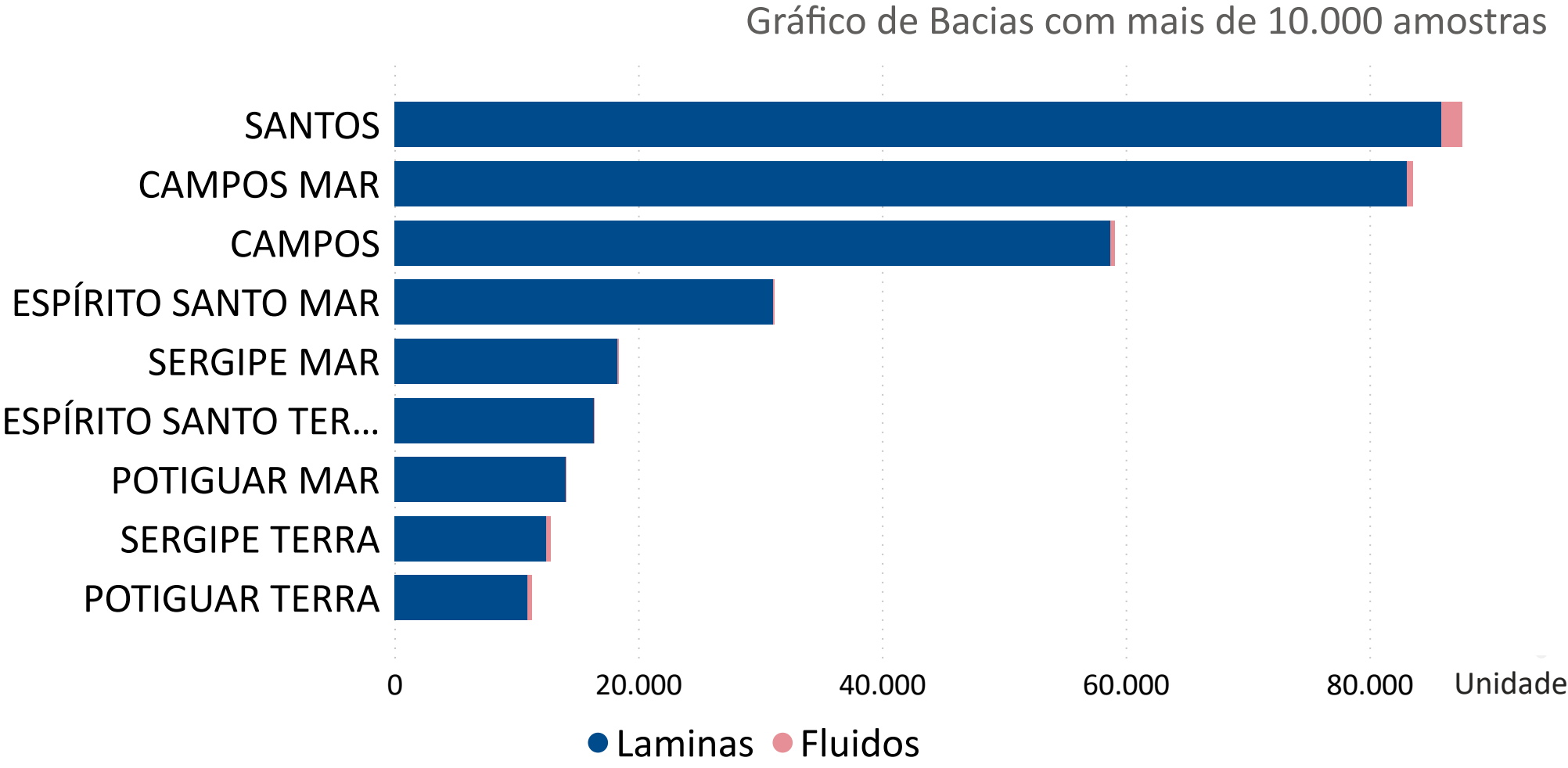
Total de amostras de fluidos e lâminas

436.614

Total de amostras de fluidos e lâminas por Estado



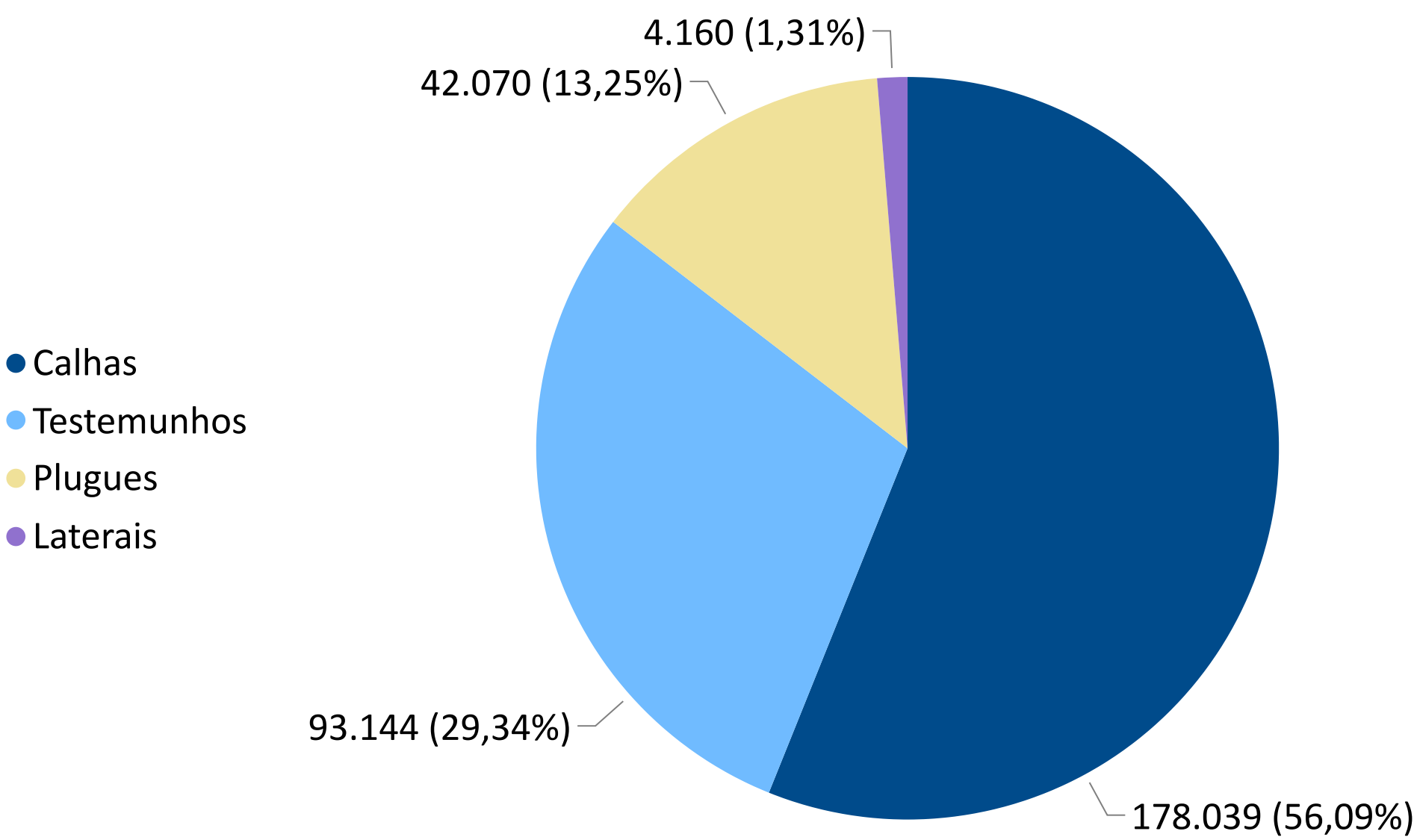
Total de amostras de fluidos e lâminas por bacia



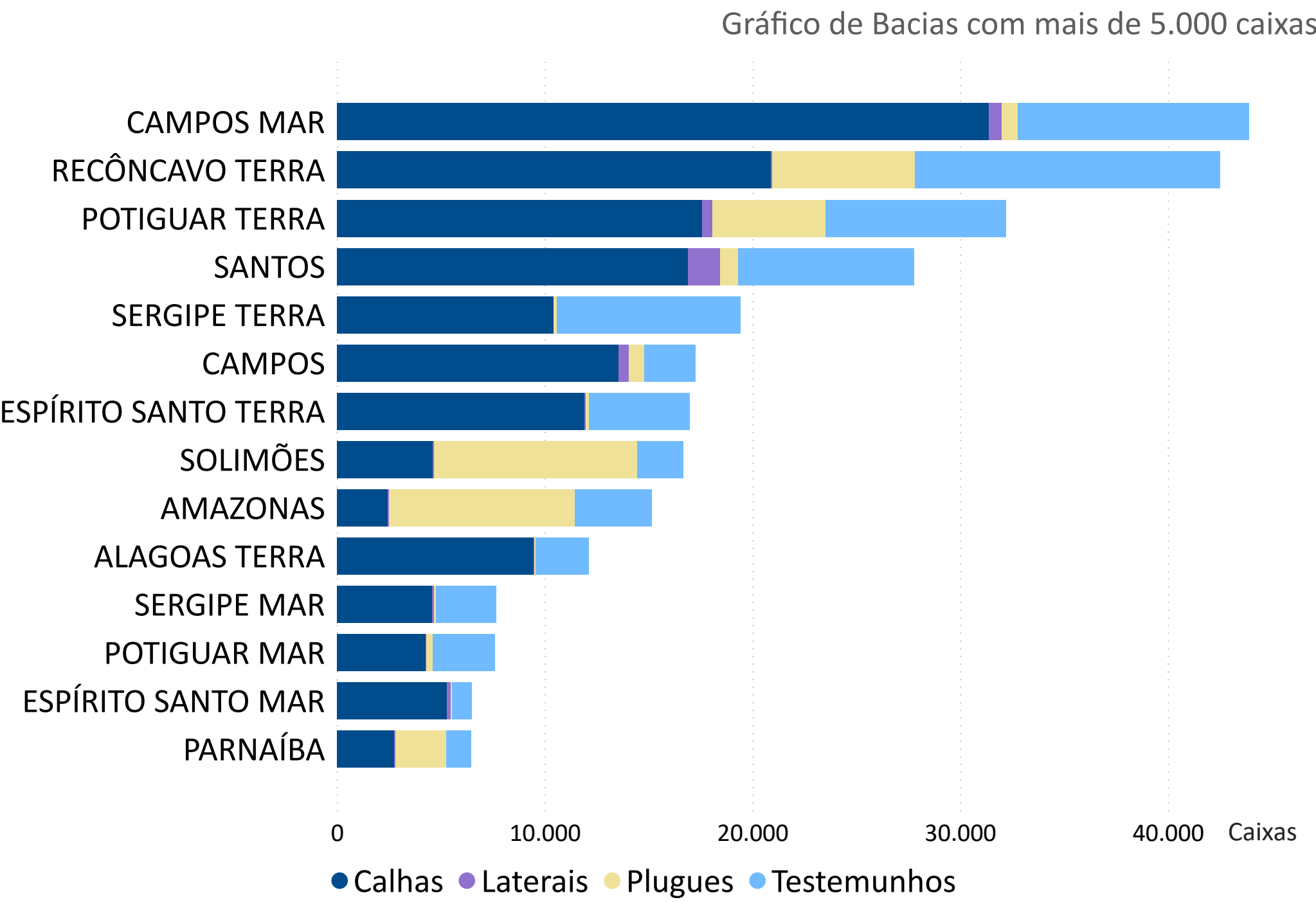
Total de amostras de calhas, laterais, plugues e testemunhos (caixas\*)

317.413

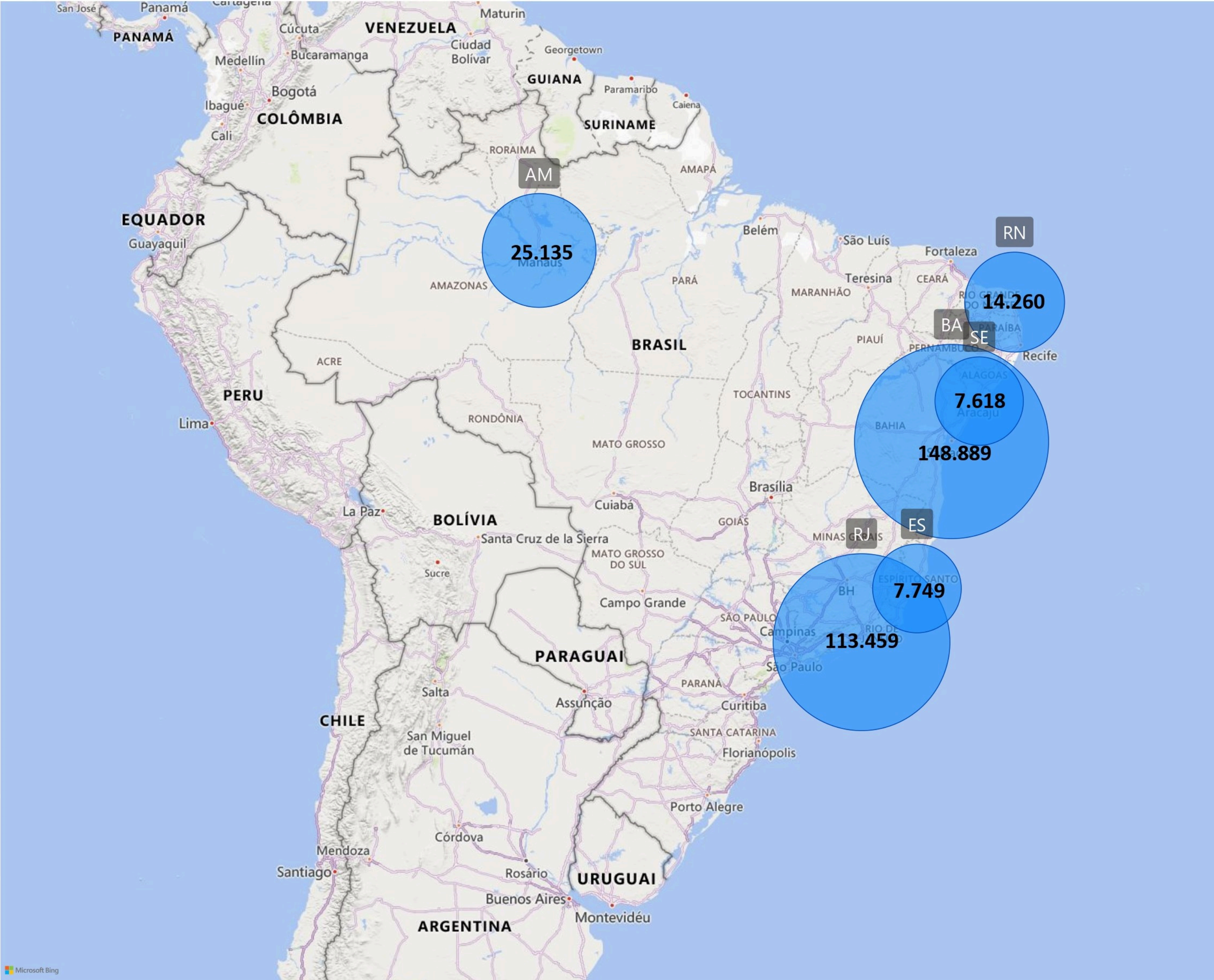
Total de amostras por tipo (caixas\*)



Total de amostras por bacia (caixas\*)



Localização dos depósitos de amostras de calhas, laterais, plugues e testemunhos (caixas\*)



Município/Estado	Total de caixas	% Total de caixas
Pojuca/BA	90.203	28,42%
Catu/BA	50.109	15,79%
Duque de Caxias/RJ	49.432	15,57%
Rio de Janeiro/RJ	26.520	8,36%
Manaus/AM	25.135	7,92%
Macaé (Imboassica)/RJ	18.611	5,86%
Macaé/RJ	14.127	4,45%
Natal/RN	8.927	2,81%
Simões Filho/BA	8.513	2,68%
Aracaju/SE	7.551	2,38%
São Mateus/ES	5.199	1,64%
São Gonçalo/RJ	4.769	1,50%
Mossoró/RN	4.301	1,36%
Linhares/ES	1.109	0,35%
Areia Branca/RN	1.032	0,33%
Vitória/ES	930	0,29%
Aracruz/ES	428	0,13%
Maceió/AL	303	0,10%
Cariacica/ES	83	0,03%
Pirambu/SE	58	0,02%
Camaçari/BA	43	0,01%
Mata de São João/BA	21	0,01%
Santo Amaro das Brotas/SE	9	0,00%



Acesse a página de amostra de rochas e fluidos

\*As caixas podem conter várias unidades de amostras de calhas, laterais, plugues e testemunhos.



