



Legenda
















Rodadas 2020
Blocos Arrematados

-  OP - 2º Ciclo
-  OP - Acumulação Marginal

Blocos Exploratórios
Partilha de Produção

-  Rodada 1
-  Rodada 2
-  Rodada 3
-  Rodada 4
-  Rodada 5
-  Rodada 6




Blocos Exploratórios sob Concessão



-  OP - 1º Ciclo
-  Rodada 2
-  Rodada 3
-  Rodada 4
-  Rodada 5
-  Rodada 6
-  Rodada 7
-  Rodada 9
-  Rodada 10
-  Rodada 11
-  Rodada 12
-  Rodada 13
-  Rodada 14
-  Rodada 15
-  Rodada 16

Bacias Sedimentares

-  Marítima
-  Terrestre
-  Embasamento

Limites

-  Estado
-  País
-  Pré-Sal

-  Campo de Produção
-  Cessão Onerosa

DADOS DO MAPA:
 Mapa das áreas sob concessão -2020
 Data de criação: 08/03/2021
 Datum: SIRGAS 2000
 Escala: 1:25.500.000
 Coordenação de Geoprocessamento
 Superintendência de Dados Técnicos
 SDT