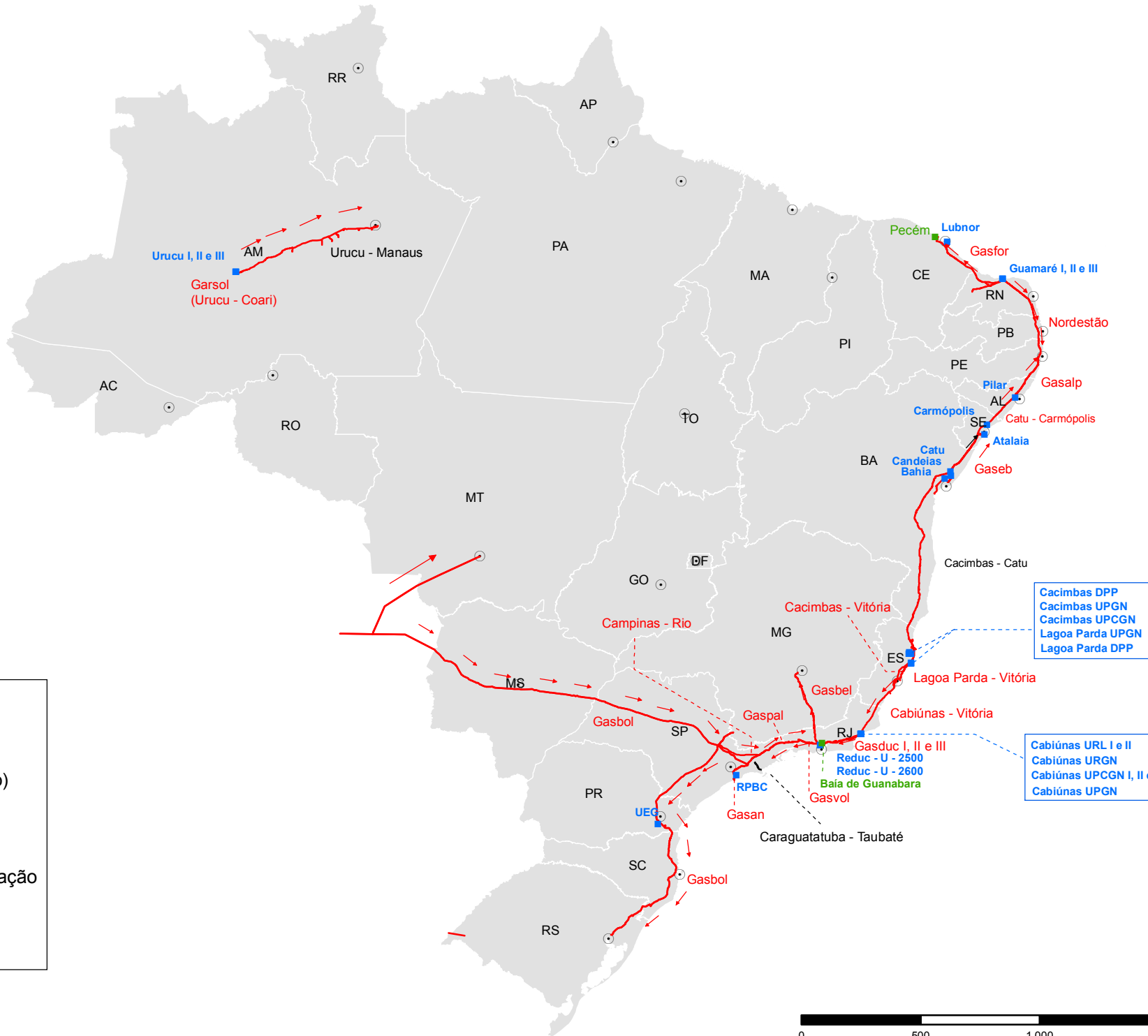









Cartograma 2.3 - Infraestrutura de produção e movimentação de gás natural - 2009



Legenda

-  Fluxos (operação)
-  Fluxos (planejamento)
-  Terminais
-  UPGNs
-  Gasodutos em operação
-  Capitais
-  Limite estadual