

Blocos Exploratórios e Campos de Produção na Bacia de Tucano Sul

Exploratory Blocks and Production Fields in Tucano Sul Basin

-39°0'0"

-38°42'0"

-38°24'0"

-11°24'0"

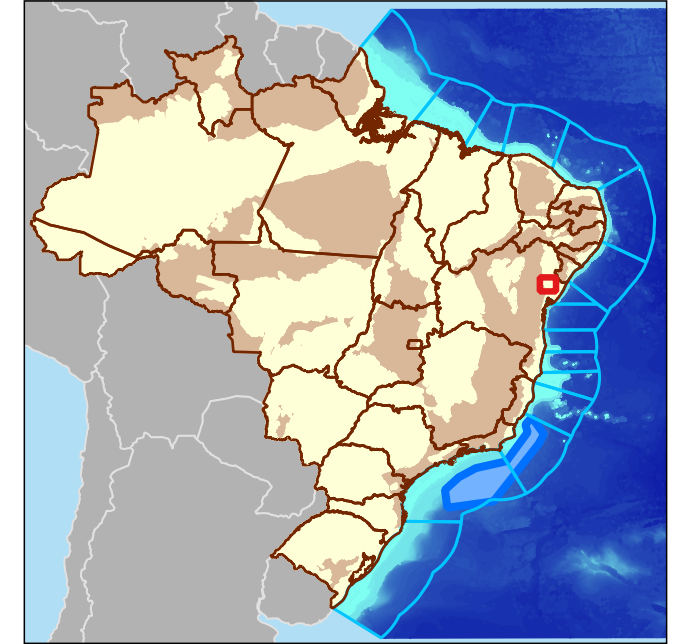
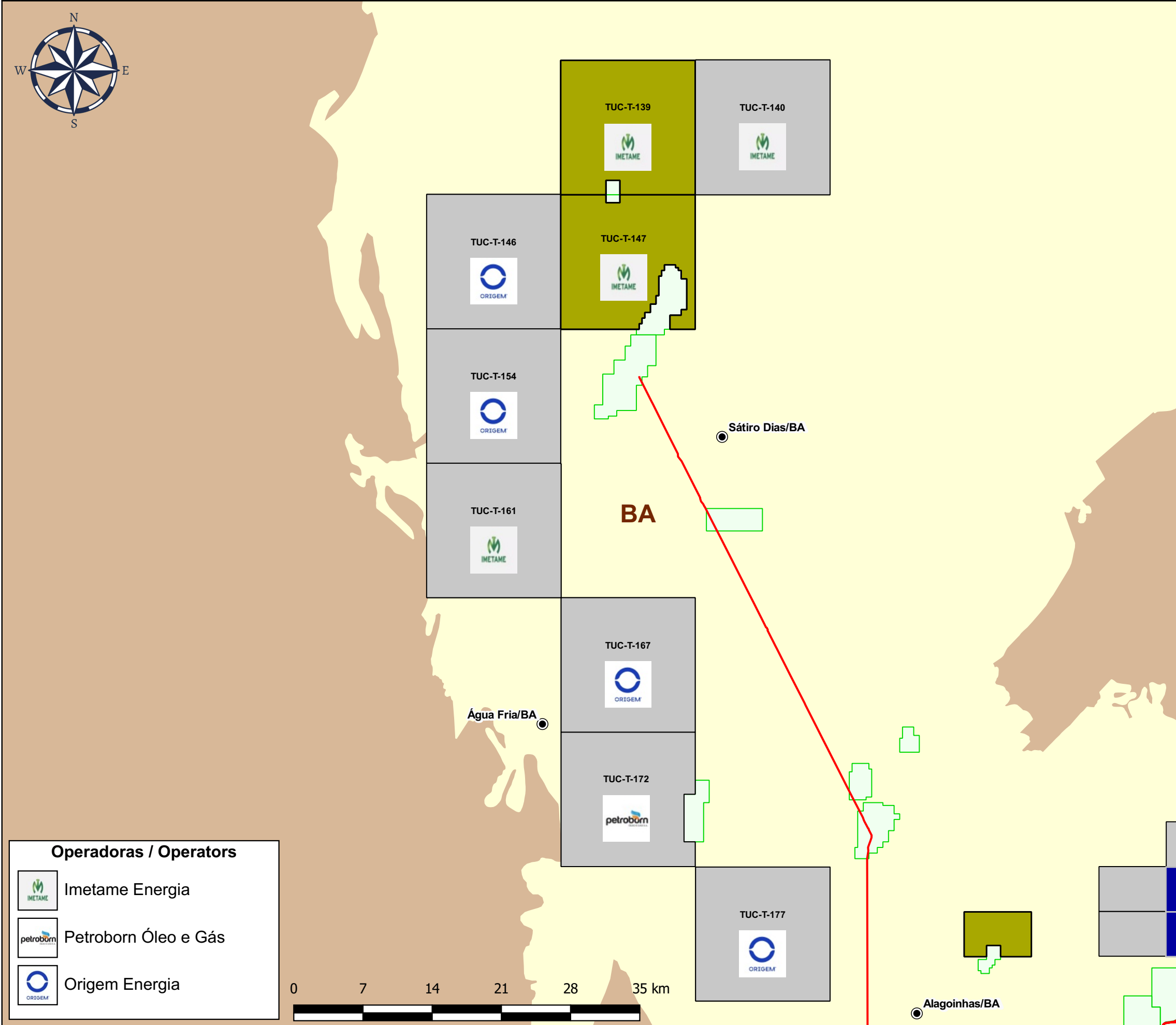
-11°24'0"

-11°42'0"

-11°42'0"


-12°0'0"

-12°0'0"





Legenda / Legend


Áreas sob contrato / Areas under contract

 Campos de Produção / Production Fields


Blocos sob contrato / Blocks under contract

 Rodada 11 / Round 11

 Rodada 12 / Round 12

 Oferta Permanente / Open Acreage


Infraestrutura / Infrastructure


 Gasodutos / Gas Pipelines


Bacias Sedimentares / Sedimentary Basins

 Terrestres / Onshore

Geografia Física e Política / Physical and Political Geography


 Cidades / Cities

 Limites Estaduais / State Boundaries

 Embasamento / Igneous and Metamorphic Terrains

Operadoras / Operators

 Imetame Energia

 Petrobrás Óleo e Gás

 Origem Energia

0 7 14 21 28 35 km

-39°0'0"

-38°42'0"

-38°24'0"

Datum: SIRGAS2000
Atualizado / Updated: 15/01/2024
www.gov.br/anp/pt-br/rodadas-anp