

Blocos Exploratórios e Campos de Produção na Bacia Marítima Potiguar

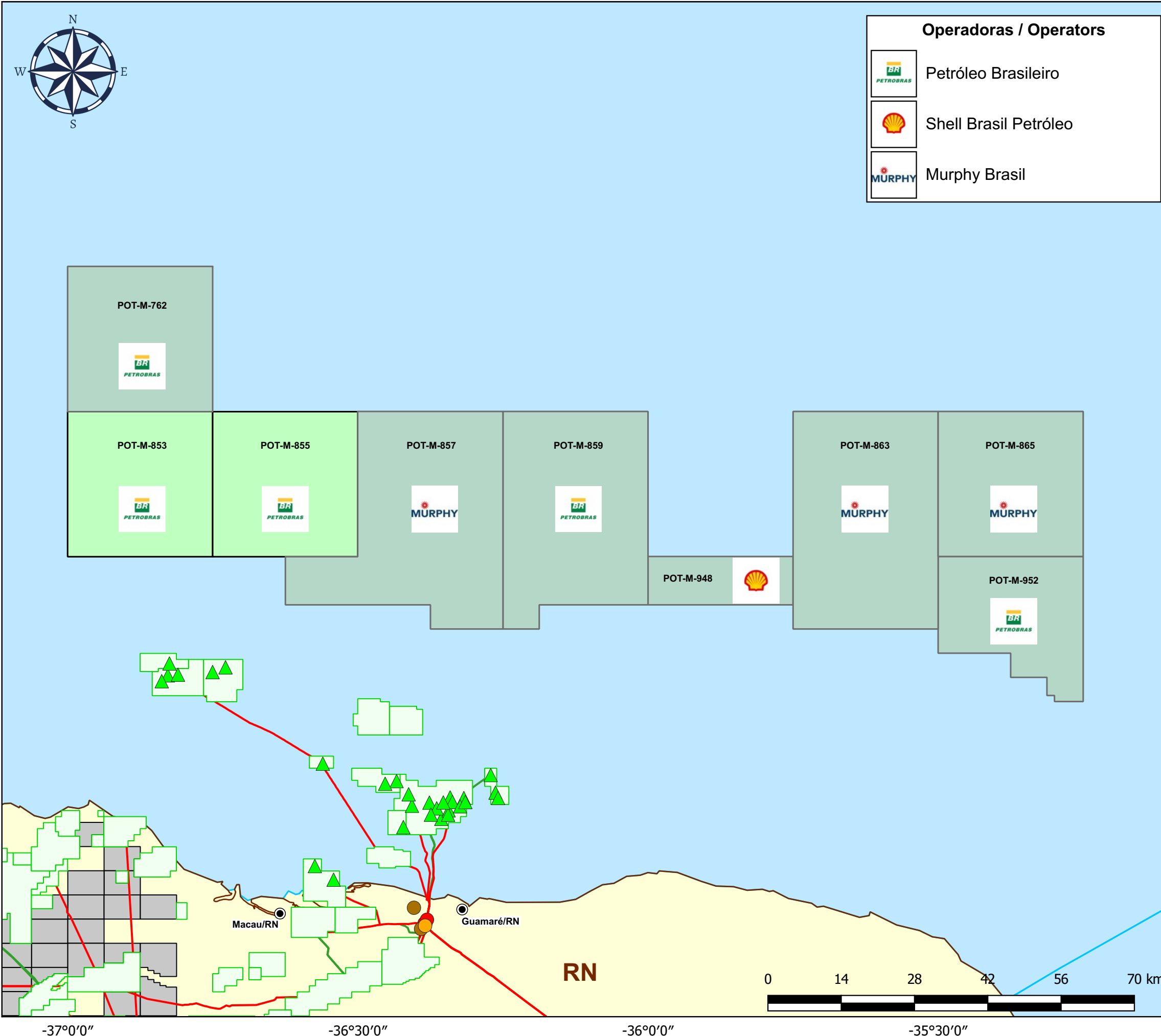
Exploratory Blocks and Production Fields in Potiguar Offshore Basin

-37°0'0"




-36°30'0"

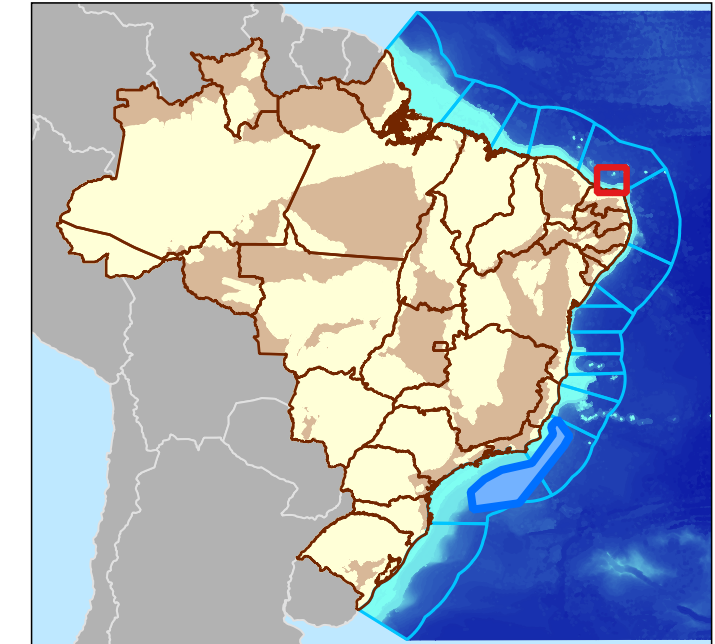
-36°0'0"

-35°30'0"




Operadoras / Operators

-  **Petróleo Brasileiro**
-  **Shell Brasil Petróleo**
-  **Murphy Brasil**






Legenda / Legend







Áreas sob contrato / Areas under contract

-  Campos de Produção / Production Fields



Blocos sob contrato / Blocks under contract

-  Rodada 7 / Round 7
-  Rodada 15 / Round 15
-  Oferta Permanente / Open Acreage




Infraestrutura / Infrastructure

-  Terminais / Terminals
-  Unidades de Processamento de Gás Natural / Natural Gas Processing Units
-  Refinarias / Refineries
-  Unidades de Produção: Plataformas Fixas e Sistemas Flutuantes / Production Units: Fixed Platforms and Floating Systems
-  Gasodutos / Gas Pipelines
-  Oleodutos / Oil Pipelines

Bacias Sedimentares / Sedimentary Basins

-  Marítimas / Offshore
-  Terrestres / Onshore

Geografia Física e Política / Physical and Political Geography

-  Cidades / Cities
-  Limites Estaduais / State Boundaries
-  Embasamento / Igneous and Metamorphic Terrain

Datum: SIRGAS2000
Atualizado / Updated: 19/07/2023
www.gov.br/anp/pt-br/rodadas-anp

-4°0'0"

-4°30'0"

-5°0'0"

-4°0'0"

-4°30'0"

-5°0'0"

-37°0'0"

-36°30'0"

-36°0'0"

-35°30'0"

Macau/RN

Guamaré/RN

RN

0 14 28 42 56 70 km