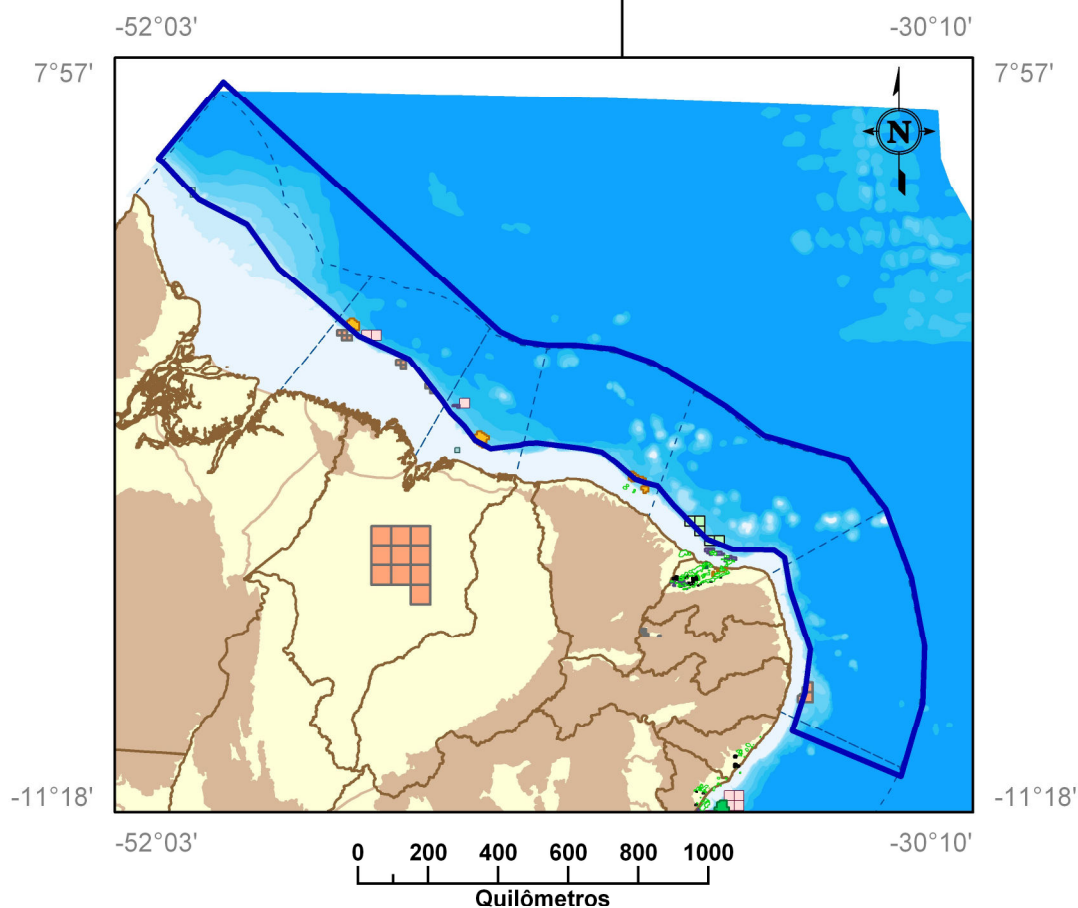
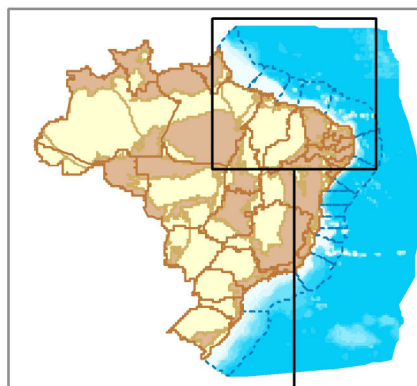























AUTORIZAÇÃO ANP/SDT 699/2010

Processo	Empresa Autorizada	Número	Publicação no DOU	Validade	Tecnologia Autorizada	Bacia Sedimentar
48610.017735/2010-09	Fugro Geosolutions (Brasil) Serviço de Levantamento Ltda.	699	13/12/2010	12/12/2013	Sísmica 2D, Gravimetria e Magnetometria	Foz do Amazonas, Pará-Maranhão, Barreirinhas, Ceará, Potiguar e Pernambuco-Paraíba.



	Autorização 736/10		Bacias Sedimentares - Terra
	Campos de Produção		Bacias Sedimentares - Mar
Blocos sob Concessão		Faixas Batimétricas (m)	
	Rodada 2		0 a 50
	Rodada 3		50 a 100
	Rodada 4		100 a 400
	Rodada 5		400 a 1000
	Rodada 6		1000 a 2000
	Rodada 7		2000 a 2500
	Rodada 10		2500 a 3000
	Limites Interestaduais		Acima de 3000
	Embasamento		



AGÊNCIA NACIONAL DO PETRÓLEO, GÁS NATURAL E BIOCOMBUSTÍVEIS - ANP

Superintendência de Gestão e Obtenção de Dados Técnicos
SDT

Autorização 699/10

Fugro Geosolutions (Brasil) Serviços de Levantamento Ltda.
Aquisição de Dados Sísmicos 2D, Gravimetria e Magnetometria.
Bacias de Foz do Amazonas, Pará-Maranhão, Barreirinhas, Ceará, Potiguar e Pernambuco-Paraíba
Data de Publicação DOU 28/12/2010

DATA 05 de janeiro de 2011.

Mapa meramente ilustrativo.