



MANUAL DE PREENCHIMENTO

Notificações de Início (NIA) e de Término (NTA) de Atividades Geofísicas

i-Engine

Notificação de Atividade

Processos Disponíveis para I-Engine

Envio de Carga
por ExcelConsulta de Log
de Processamento

Consulta de Códigos

Manuais de
preenchimento

Validação de XML



Extração de Dados

Envio de Anexo
Complementar

Ajuda

Sistema “Do Poço ao Posto” (DPP)



Início

Acesso aos Módulos ▾

Petrobras (33.000.167/0001-01)

Usuário Teste Nia/nta ▾

i-Engine

Notificação de Atividade

Dados Técnicos



Notificação de Atividade

“Este sistema apoia as competências da ANP nas áreas de Upstream e Downstream.”

HOME PAGE – NIA / NTA

Processos Disponíveis para Notificação de Atividade



NIA - Notificação de
Início de Atividade



NTA - Notificação de
Término de Atividade

Preenchimento da
Notificação de Início (NIA)

Importante!

Somente um programa geofísico que
teve seu início notificado via DPP poderá
ter seu término notificado pelo mesmo
sistema.

Preenchimento da
Notificação de Término (NTA)

NOTIFICANDO O INÍCIO DA ATIVIDADE

Processos Disponíveis para Notificação de Atividade



NIA - Notificação de
Início de Atividade



NTA - Notificação de
Término de Atividade

Preenchimento da
Notificação de Início (NIA)

NOTIFICANDO O INÍCIO DA ATIVIDADE

Para acompanhar o status de um notificação de início já submetida.

Nota: Somente após a alteração para o status de APROVADO será possível submeter a notificação de término.

CONSULTAR PROGRAMA - INÍCIO DE ATIVIDADE

Programas em rascunho

10 resultados por página

Nome do Programa	Última Modificação	Ação
Nenhum registro encontrado		

Mostrando 0 até 0 de 0 registros

Programas enviados

10 resultados por página

Nome do Programa	Data de Recebimento	Situação	Atividade	Natureza	Empresa Operadora	EAD	Ação
R000_TESTE_TOTALENERGIES	15/09/2021 10:21:46	AGUARDANDO ANÁLISE	Aquisição	Exclusivo	Petróleo Brasileiro S.A.	Wellfield Serviços Geofísicos do Brasil Ltda	
TESTE_GLAUCIA2	23/08/2021 11:42:47	AGUARDANDO ANÁLISE	Processamento	Exclusivo	Petróleo Brasileiro S.A.	Eni do Brasil Investimentos em Exploração e Produção de Petróleo LTDA.	
HOMOLOG_DESCB_VERSAO	19/08/2021 09:52:42	REPROVADO	Processamento	Não Exclusivo		CGG do Brasil Participações Ltda.	
TESTE_TESTE_16082021_3	16/08/2021 15:18:43	AGUARDANDO ANÁLISE	Processamento	Não Exclusivo		Petróleo Brasileiro S.A.	
TESTE_TESTE_16082021_2	16/08/2021 14:45:18	AGUARDANDO ANÁLISE	Processamento	Exclusivo	Petróleo Brasileiro S.A.	Petróleo Brasileiro S.A.	
TESTE_TESTE_16082021	16/08/2021 14:39:47	APROVADO	Processamento	Exclusivo	Petróleo Brasileiro S.A.	Petróleo Brasileiro S.A.	
HOMOLOG_EAD_OP_AQ_NAO_EXC	12/08/2021 08:49:39	AGUARDANDO ANÁLISE	Aquisição	Não Exclusivo		Polarcus Serviços Geofísicos do Brasil Ltda	
HOMOLG_EAD_OPER_PROG_ORIG	12/08/2021 08:47:05	APROVADO	Processamento	Exclusivo	Petróleo Brasileiro S.A.	Georadar Levantamentos Geofísicos S.A.	
0258_0258_0258_0258_0258_0258_0258_TESTE	29/07/2021 12:35:04	APROVADO	Aquisição	Não Exclusivo		CGG do Brasil Participações Ltda.	
GLAUC_PROCESSAMENTO_NAO_EXCLUSIVO_28_07_2021_	28/07/2021 17:41:33	EM ANÁLISE	Aquisição	Não Exclusivo		Petróleo Brasileiro S.A.	

Mostrando de 1 até 10 de 42 registros 1 2 3 4 5

Para dar início a um novo preenchimento da NIA.

Dados Básicos

NOTIFICAÇÃO DE INÍCIO DE ATIVIDADE

Dados Básicos

Programa Original

Tecnologia

Localização

Área

Parâmetros

Atividade:

- (1) Aquisição;
- (2) Processamento ou Reprocessamento; e
- (3) Elaboração de Estudos

A nomenclatura deverá:

1. Conter até 45 caracteres;
2. Ter as letras em "Caixa Alta";
3. Ser iniciado pelo número de Equipe / Empresa titular do dado (Exclusivo = Concessionário; Não-Exclusivo = EAD);
4. Se for um reprocessamento, ter a nomenclatura precedida pela letra "R";
5. Sempre ter o "_" como separador.

Ex. Aquisição : 0000_2D_SIS_EXEMP_MANUAL
Ex. Reprocessamento: R0000_2D_SIS_EXEMP_MANUAL

IMPORTANTE!

Para dados **NÃO-EXCLUSIVOS** e de **FOMENTO** surgirá o campo para informar o número da **AUTORIZAÇÃO** vigente.

Programa Original:
Esta ABA surgirá apenas quando selecionado a atividade de PROCESSAMENTO.

Atividade:

- (1) Exclusivo (Concessionárias);
- (2) Fomento (Instituições Públicas); e
- (3) Não-Exclusivos (EAD, com fins comerciais).

Atividade

Selecione...

Natureza da Atividade

Selecione...

Nome do Programa

Empresa Operadora

Selecione...

Responsável Técnico

Selecione...

Email do Responsável Técnico

Selecione...

Telefone do Responsável Técnico

Selecione...

Empresa de Aquisição de Dados:

Buscar...



Responsável Técnico

Selecione...

Email do Responsável Técnico

Selecione...

Telefone do Responsável Técnico

Selecione...

Equipe

Selecione...

Ambiente

Selecione...

Data de Início

Selecione...

Data de Término Prevista

Selecione...

Comentários

Selecione...

Número de Equipe:

Deverá ser utilizado o código da empresa TITULAR dos dados que serão gerados. Apenas o titular responde pela atividade perante a Agência.

Caso não possua, entre em contato com a SDT para que o número da sua empresa seja gerado.

É aconselhável salvar o rascunho sempre que concluir o preenchimento de uma aba. O sistema é suscetível a instabilidades.

Este botão somente deverá ser ativado quando concluir o preenchimento das demais abas.

Voltar

Salvar Rascunho

Enviar

IMPORTANTE!

A quantidade deverá ser informada sem “.”
O separador de casa decimal deverá ser “vírgula”.

INCORRETO: 1.000,30
Correto: 1000,30

NOTIFICAÇÃO DE INÍCIO DE ATIVIDADE

Dados Básicos **Tecnologia** Localização Área Parâmetros

Tecnologias

Tecnologia Unidade de Medida Domínio Profundidade Tempo Quantidade de Dados Prevista

Comentários sobre a Tecnologia

Versão

Versão

10 resultados por página Pesquisar

Versão	Ações
Nenhum registro encontrado	

Mostrando 0 até 0 de 0 registros

Lacuna de livre preenchimento.

Exemplo: Pré-Stack, PSDM, PSTM e etc.
Deverá conter as versões que serão geradas e entregues.

Equipamentos do Programa

Nome do Equipamento Tipo de Equipamento

10 resultados por página Pesquisar

Nome do Equipamento	Tipo de Equipamento	Ações
Nenhum registro encontrado		

Mostrando 0 até 0 de 0 registros

Obrigatório, mas de livre preenchimento.

Localização

NOTIFICAÇÃO DE INÍCIO DE ATIVIDADE

Dados Básicos Tecnologia **Localização** Área Parâmetros

Bacia:

Selecione...

Bacias

10 resultados por página

Pesquisar

Bacia	Ações
Nenhum registro encontrado	

Mostrando 0 até 0 de 0 registros

Bloco:

Buscar...

Blocos

10 resultados por página

Pesquisar

Bloco	Ações
Nenhum registro encontrado	

Mostrando 0 até 0 de 0 registros

Campo:

Buscar...

Campos

10 resultados por página

Pesquisar

Campo	Ações
Nenhum registro encontrado	

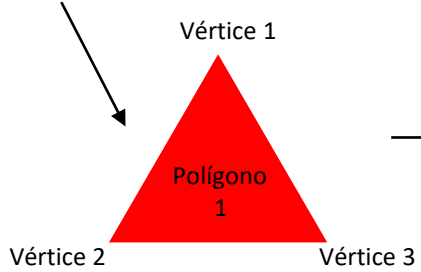
Mostrando 0 até 0 de 0 registros

Preenchimento Obrigatório!!

Preenchimento Obrigatório apenas para dados EXCLUSIVOS.

Apenas um dos campos precisa ser preenchido.

Polígono de Aquisição



Preenchimento quando dados em unidade quadrática.

Para um polígono (1) qualquer, deverá ser preenchido:

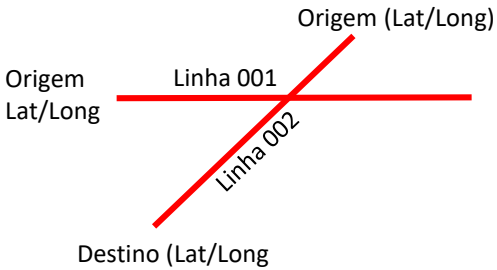
Identificador = 1; Vértice 1; Lat a/Long b → Adicionar

Identificador = 1; Vértice 2; Lat c/Long d → Adicionar

Identificador = 1; Vértice 3; Lat e/Long f → Adicionar

IMPORTANTE!

Na inviabilidade de preenchimento (para unidade quadrática), o sistema aceitará o envio da planilha como anexo logo após o envio da NIA (informado no final deste manual).



Preenchimento quando dados em unidade linear.

Para um programa qualquer, deverá ser preenchido conforme exemplo ao lado.

Neste momento, a nomenclatura da linha não deverá seguir o estabelecida pelos padrões ANP. Elas deverão ser identificadas por números inteiros.

Outra possibilidade é a importação de planilha diretamente no item destacado em laranja (ao lado).
Para 3D a importação ainda encontra-se em desenvolvimento.

NOTIFICAÇÃO DE INÍCIO DE ATIVIDADE

Dados Básicos Tecnologia Localização **Área** Parâmetros

Polígonos

Identificador do Polígono	Identificador do Vértice	Latitude do Vértice	Longitude do Vértice	+ Adicionar
<input type="text"/>	<input type="text"/>	Formato (±GG:MM:SS,SSS)	Formato (±GG:MM:SS,SSS)	
10	resultados por página		Pesquisar	<input type="text"/>
Identificador do Polígono	Identificador do Vértice	Latitude do Vértice	Longitude do Vértice	Ações
Nenhum registro encontrado				
Mostrando 0 até 0 de 0 registros				
				Anterior
				Próximo

Linhas

Identificador da Linha	Latitude Origem	Longitude Origem	Latitude Destino	Longitude Destino	+ Adicionar
<input type="text"/>	Formato (±GG:MM:SS,SSS)	Formato (±GG:MM:SS,SSS)	Formato (±GG:MM:SS,SSS)	Formato (±GG:MM:SS,SSS)	
10	resultados por página		Pesquisar	<input type="text"/>	
Identificador da Linha	Latitude Origem	Longitude Origem	Latitude Destino	Longitude Destino	Ações
Nenhum registro encontrado					
Mostrando 0 até 0 de 0 registros					
				Anterior	Próximo

Escolher Arquivo Nenhum arquivo escolhido

Importar Planilha Modelo

Pontos

Identificador do Ponto	Latitude	Longitude	+ Adicionar
<input type="text"/>	Formato (±GG:MM:SS,SSS)	Formato (±GG:MM:SS,SSS)	
10	resultados por página		Pesquisar
<input type="text"/>			<input type="text"/>
Identificador do Ponto	Latitude	Longitude	Ações
Nenhum registro encontrado			
Mostrando 0 até 0 de 0 registros			
			Anterior
			Próximo

NOTIFICAÇÃO DE INÍCIO DE ATIVIDADE

Dados Básicos **Programa Original** Tecnologia Localização Área

Programa Original:

Buscar...



Linhas Processadas

+ Adicionar

10 resultados por página

Pesquisar

Programa Original

Linhas Processadas

Ações

Nenhum registro encontrado

Mostrando 0 até 0 de 0 registros

Anterior

Próximo

Voltar

Salvar Rascunho

Enviar

IMPORTANTE!

Esta ABA estará habilitada apenas para programas de processamento ou reprocessamento.

Programa preexistente que deverá ser público, ser de titularidade da própria empresa ou que tenha registro de venda quando for confidencial e de titularidade de outra empresa.

Caso encontre dificuldade no preenchimento, gentileza preencher com o "zero" numeral "0".

Parâmetros

Registro

Instrumento de Registro	Número de Canais Utilizados	Tempo de Registro(s)	
<input type="text"/>	<input type="text"/>	<input type="text"/>	
Filtro Corta Altas (HZ)	Filtro Corta Altas (dB)	Filtro Corta Baixas (HZ)	Filtro Corta Baixas (dB)
<input type="text"/>	<input type="text"/>	<input type="text"/>	<input type="text"/>

Fonte

Tipo de Fonte/Explosivo	Fabricante do Explosivo/Esplota	Intervalo de Pontos de Tiro (m)	Armaço da Fonte
<input type="text"/>	<input type="text"/>	<input type="text"/>	<input type="text"/>
Profundidade da Fonte (m)	Carga Volume (In ³)	Carga Pressão (psi)	Carga Quantidade (Kg)
<input type="text"/>	<input type="text"/>	<input type="text"/>	<input type="text"/>
Carga Quantidade (lb)			
<input type="text"/>			

Recepção

Tipo de Hidrofona/Geofone	Armaço da Recepção	Razão de Amostragem (ms)	Intervalo de Grupo (IE) (m)
<input type="text"/>	<input type="text"/>	<input type="text"/>	<input type="text"/>
OFFSET Nominal (m)			
<input type="text"/>			

Cabo

Tipo de Cabo	Comprimento do Cabo (m)	Número de Cabos	Distância entre Cabos (m)
<input type="text"/>	<input type="text"/>	<input type="text"/>	<input type="text"/>
Distância entre Navegação (m)	Profundidade dos Cabos (m)		
<input type="text"/>	<input type="text"/>		

Lanço

Lanço	Comprimento do Lanço (m)	ILR - Int. de Linhas de Recepção (m)	ILT - Int. de Linhas de Tiro (m)
<input type="text"/>	<input type="text"/>	<input type="text"/>	<input type="text"/>

Célula

BIN DX (m)	BIN DY (m)	Cobertura Nominal	Total de Registros	Traços Por KM ²
<input type="text"/>	<input type="text"/>	<input type="text"/>	<input type="text"/>	<input type="text"/>

Multifísico

Distância entre Linhas	Altura do voo	Taxa de Amostragem	Total de Registros	Estações
<input type="text"/>	<input type="text"/>	<input type="text"/>	<input type="text"/>	<input type="text"/>

IMPORTANTE!

Apesar de existente, esta aba não é de preenchimento obrigatório.

Entende-se que a obrigação legal em informar os parâmetros de execução das atividades esteja vinculada ao Padrões de Formatação e Entrega de Dados – Cabeçalhos e Relatórios.

A notificação poderá ser enviada.

Envio de Anexos

(1) IMPORTANTE!

Após o envio das informações declaradas nas abas de preenchimento, o Programa notificado ficará com o status de “AGUARDANDO ANÁLISE” e enquanto isso será possível enviar arquivos em anexo no botão destacado na coluna “Ação” destacada na figura ao lado.

CONSULTAR PROGRAMA - INÍCIO DE ATIVIDADE

Programas em rascunho



10 resultados por página

Nome do Programa	Última Modificação	Ação
Nenhum registro encontrado		

Mostrando 0 até 0 de 0 registros

Programas enviados

10 resultados por página

Nome do Programa	Data de Recebimento	Situação	Atividade	Natureza	Empresa Operadora	FAD	Ação
R000_TESTE	15/09/2021 10:21:46	AGUARDANDO ANÁLISE	Aquisição	Exclusivo			 

(2) IMPORTANTE!

O limite de tamanho para envio é de 20 MB e as extensões de arquivos aceitas estão em destaque na figura à esquerda.

Upload de documentos

Arquivo (formatos: .pdf, .jpg, .gif, .bmp, .zip)
 Nenhum arquivo escolhido

Descrição:

HOME PAGE – NIA / NTA

Processos Disponíveis para Notificação de Atividade



NIA - Notificação de
Início de Atividade



NTA - Notificação de
Término de Atividade

Preenchimento da
Notificação de Início (NIA)

Importante!

Somente um programa geofísico que
teve seu início notificado via DPP poderá
ter seu término notificado pelo mesmo
sistema.

Preenchimento da
Notificação de Término (NTA)

NOTIFICANDO O TÉRMINO DA ATIVIDADE

Processos Disponíveis para Notificação de Atividade



NIA - Notificação de
Início de Atividade



NTA - Notificação de
Término de Atividade

Preenchimento da
Notificação de Término (NTA)

Dados Básicos

IMPORTANTE!

Não haverá necessidade de informar outra vez a maioria das informações declaradas na NIA. Nesta etapa apenas serão necessárias as declarações de ratificação.

Deverá ser encontrado o nome do programa que já teve o seu início notificado via DPP em oportunidade anterior. Somente programas de titularidade associada ao CNPJ "logado" poderá ser visualizado.

Informação irrelevante. Por não ser obrigatória, caso julgue ser desnecessário informar, deve-se preencher com o zero numeral

NOTIFICAÇÃO DE **TÉRMINO** DE ATIVIDADE

Dados Básicos

Tecnologia

Área

Localização

Parâmetros

Nome do Programa:

Buscar...



Data de Término Real

Custo do Levantamento (R\$)

Comentários da Atividade

[Voltar](#)

[Salvar Rascunho](#)

[Enviar](#)

Deverá ser declarada a data da efetiva conclusão da atividade. É a partir desta data que o período de confidencialidade é iniciado.

IMPORTANTE!

A quantidade deverá ser informada sem "."
O separador de casa decimal deverá ser "vírgula".

INCORRETO: 1.000,30
Correto: 1000,30

Para casos em que o quantitativo de dados gerados seja muito diferente do valor declarado na NIA, é importante justificar em comentários.

Lacuna de livre preenchimento.

Exemplo: Pré-Stack, PSDM, PSTM e etc.
Deverá conter as versões que serão geradas e entregues.

NOTIFICAÇÃO DE TÉRMINO DE ATIVIDADE

Dados Básicos **Tecnologia** Área Localização Parâmetros

Tecnologias

Tecnologia	Unidade de Medida	Domínio	Quantidade de Dados Reais
<input type="text"/>	Selecione... <input type="button" value="v"/>	<input type="checkbox"/> Profundidade <input type="checkbox"/> Tempo	<input type="text"/>

Comentários sobre a Tecnologia

Versão

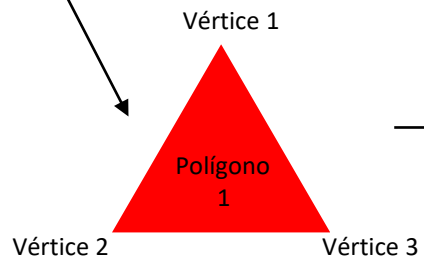
Versão

10 resultados por página Pesquisar

Versão	Ações
Nenhum registro encontrado	

Mostrando 0 até 0 de 0 registros

Polígono de Aquisição



Preenchimento quando dados em unidade quadrática.

Para um polígono (1) qualquer, deverá ser preenchido:

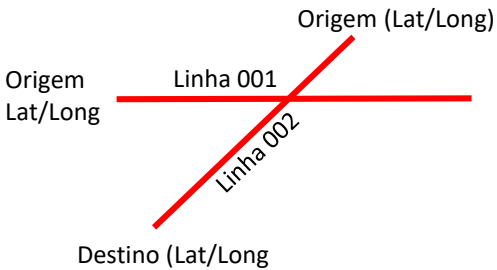
Identificador = 1; Vértice 1; Lat a/Long b → Adicionar

Identificador = 1; Vértice 2; Lat c/Long d → Adicionar

Identificador = 1; Vértice 3; Lat e/Long f → Adicionar

IMPORTANTE!

Na inviabilidade de preenchimento (para unidade quadrática), o sistema aceitará o envio da planilha como anexo logo após o envio da NIA (informado no final deste manual).



Preenchimento quando dados em unidade linear.

Para um programa qualquer, deverá ser preenchido conforme exemplo ao lado.

Neste momento, a nomenclatura da linha não deverá seguir o estabelecida pelos padrões ANP. Elas deverão ser identificadas por números inteiros.

Outra possibilidade é a importação de planilha diretamente no item destacado em laranja (ao lado).
Para 3D a importação ainda encontra-se em desenvolvimento.

NOTIFICAÇÃO DE TÉRMINO DE ATIVIDADE

Dados Básicos Tecnologia Localização **Área** Parâmetros

Polígonos

Identificador do Polígono	Identificador do Vértice	Latitude do Vértice	Longitude do Vértice	+ Adicionar
<input type="text"/>	<input type="text"/>	Formato (±GG:MM:SS,SSS)	Formato (±GG:MM:SS,SSS)	
10	resultados por página		Pesquisar	<input type="text"/>
Identificador do Polígono	Identificador do Vértice	Latitude do Vértice	Longitude do Vértice	Ações
Nenhum registro encontrado				
Mostrando 0 até 0 de 0 registros				
				Anterior
				Próximo

Linhas

Identificador da Linha	Latitude Origem	Longitude Origem	Latitude Destino	Longitude Destino	+ Adicionar
<input type="text"/>	Formato (±GG:MM:SS,SSS)	Formato (±GG:MM:SS,SSS)	Formato (±GG:MM:SS,SSS)	Formato (±GG:MM:SS,SSS)	
10	resultados por página		Pesquisar	<input type="text"/>	
Identificador da Linha	Latitude Origem	Longitude Origem	Latitude Destino	Longitude Destino	Ações
Nenhum registro encontrado					
Mostrando 0 até 0 de 0 registros					
				Anterior	Próximo

Escolher Arquivo Nenhum arquivo escolhido

Importar Planilha Modelo

Pontos

Identificador do Ponto	Latitude	Longitude	+ Adicionar	
<input type="text"/>	Formato (±GG:MM:SS,SSS)	Formato (±GG:MM:SS,SSS)		
10	resultados por página		Pesquisar	<input type="text"/>
Identificador do Ponto	Latitude	Longitude	Ações	
Nenhum registro encontrado				
Mostrando 0 até 0 de 0 registros				
			Anterior	
			Próximo	

Localização

Declarações que devem ser feitas na mesma unidade de medida informada na Quantidade de Dados Reais.

NOTIFICAÇÃO DE TÉRMINO DE ATIVIDADE

Dados Básicos Tecnologia Área **Localização** Parâmetros

Bloco:	Quantidade de Dados (Total)	Quantidade de Dados (Franja)
<input type="text" value="Buscar..."/> <input type="button" value="Q"/>	<input type="text"/>	<input type="text"/>
Quantidade de Dados (Bloco)	Quantidade de Navegação	Quantidade de Registros
<input type="text"/>	<input type="text"/>	<input type="text"/>

Blocos

10 resultados por página Pesquisar

Bloco	Qtd de Dados (Total)	Qtd de Dados (Franja)	Qtd de Dados (Bloco)	Qtd Navegação	Qtd de Registros	Ações
Nenhum registro encontrado						

Mostrando 0 até 0 de 0 registros Anterior Próximo

Campos

Campo:	Quantidade de Dados (Total)	Quantidade de Navegação	Quantidade de Registros
<input type="text" value="Buscar..."/> <input type="button" value="Q"/>	<input type="text"/>	<input type="text"/>	<input type="text"/>

10 resultados por página Pesquisar

Campo	Qtd de Dados (Total)	Qtd Navegação	Qtd de Registros	Ações
Nenhum registro encontrado				

Mostrando 0 até 0 de 0 registros Anterior Próximo

IMPORTANTE!

Está aba NÃO será habilitada para dados NÃO-EXCLUSIVOS.

Preenchimento obrigatório apenas para dados EXCLUSIVOS.

Parâmetros

NOTIFICAÇÃO DE TÉRMINO DE ATIVIDADE

Dados Básicos Tecnologia Área Localização **Parâmetros**

Registro

Instrumento de Registro	Número de Canais Utilizados	Tempo de Registro(s)	
<input type="text"/>	<input type="text"/>	<input type="text"/>	
Filtro Corta Altas (HZ)	Filtro Corta Altas (dB)	Filtro Corta Baixas (HZ)	Filtro Corta Baixas (dB)
<input type="text"/>	<input type="text"/>	<input type="text"/>	<input type="text"/>

Fonte

Tipo de Fonte/Explosivo	Fabricante do Explosivo/Escolata	Intervalo de Pontos de Tiro (m)	Aranjo da Fonte	Profundidade da Fonte (m)
<input type="text"/>	<input type="text"/>	<input type="text"/>	<input type="text"/>	<input type="text"/>
Carga Volume (In ³)	Carga Pressão (psi)	Carga Quantidade (Kg)	Carga Quantidade (lb)	
<input type="text"/>	<input type="text"/>	<input type="text"/>	<input type="text"/>	

Recepção

Tipo de Hidrofona/Geofona	Aranjo da Recepção	Razão de Amostragem (ms)	Intervalo de Grupo (IE) (m)	OFFSET Nominal (m)
<input type="text"/>	<input type="text"/>	<input type="text"/>	<input type="text"/>	<input type="text"/>

Cabo

Tipo de Cabo	Comprimento do Cabo (m)	Número de Cabos	Distância entre Cabos (m)
<input type="text"/>	<input type="text"/>	<input type="text"/>	<input type="text"/>
Distância entre Navegação (m)	Profundidade dos Cabos (m)		
<input type="text"/>	<input type="text"/>		

Lanço

Lanço	Comprimento do Lanço (m)	ILR - Int. de Linhas de Recepção (m)	ILT - Int. de Linhas de Tiro (m)
<input type="text"/>	<input type="text"/>	<input type="text"/>	<input type="text"/>

Célula

BIN DX (m)	BIN DY (m)	Cobertura Nominal	Total de Registros	Traços Por KM ²
<input type="text"/>	<input type="text"/>	<input type="text"/>	<input type="text"/>	<input type="text"/>

Detonação

Explosivos Detonados (Unid.)	Explosivos Detonados (KG)	Explosivos Abandonados (Unid.)
<input type="text"/>	<input type="text"/>	<input type="text"/>

Observações

Multifísico

Distância entre Linhas	Altura do voo	Taxa de Amostragem	Total de Registros	Estações
<input type="text"/>	<input type="text"/>	<input type="text"/>	<input type="text"/>	<input type="text"/>

IMPORTANTE!

Apesar de existente, esta aba não é de preenchimento obrigatório.

Entende-se que a obrigação legal em informar os parâmetros de execução das atividades esteja vinculada ao Padrões de Formatação e Entrega de Dados – Cabeçalhos e Relatórios.

A notificação poderá ser enviada.

Envio de Anexos

CONSULTAR PROGRAMA - TÉRMINO DE ATIVIDADE

Programas em rascunho

10 resultados por página

Nome do Programa	Última Modificação	Ação
Nenhum registro encontrado		

Mostrando 0 até 0 de 0 registros

(1) IMPORTANTE!

Após o envio das informações declaradas nas abas de preenchimento, o Programa notificado ficará com o status de “AGUARDANDO ANÁLISE” e enquanto isso será possível enviar arquivos em anexo no botão destacado na coluna “Ação” destacada na figura ao lado.

Programas enviados

10 resultados por página

Nome do Programa	Data de Recebimento	Situação	Atividade	Natureza	Empresa Operadora	FAD	Ação
R000_TESTE	15/09/2021 10:21:46	AGUARDANDO ANÁLISE	Aquisição	Exclusivo			

(2) IMPORTANTE!

O limite de tamanho para envio é de 20 MB e as extensões de arquivos aceitas estão em destaque na figura à esquerda.

Upload de documentos

Arquivo (formatos: .pdf, .jpg, .gif, .bmp, .zip)
 Nenhum arquivo escolhido

Descrição:

LEMBRETE!

Resolução ANP nº 757/2018

Art. 19. O concessionário, contratado ou cessionário e as EADs autorizadas a realizar a aquisição, processamento ou estudo de dados técnicos deverão:

I - comunicar à ANP, por meio da notificação de início, cada operação de aquisição, processamento ou estudo de dados técnicos que for realizada, com um dia de antecedência do início das atividades;

II - comunicar à ANP, por meio da notificação de término, a conclusão das atividades de que trata o inciso I, em até dez dias;

III - fornecer à ANP, mediante solicitação, relatórios sobre as etapas das operações de aquisição, processamento ou estudo de dados técnicos;

IV – entregar cópia dos dados brutos, a totalidade dos metadados, cópia dos relatórios de aquisição e quaisquer outros documentos relativos aos dados, sem ônus para a ANP e em conformidade com os correspondentes padrões para entrega de dados, no prazo de noventa dias após a conclusão das atividades;

V - entregar os dados processados, sem ônus para a ANP e em conformidade com os padrões estabelecidos, no prazo de noventa dias após o término das atividades; e

VI - entregar cópia da totalidade dos dados e informações resultantes de estudo, incluindo o dado interpretado, se houver interpretação, assim como cópia do produto final gerado para comercialização, no prazo de noventa dias contados da data da sua conclusão.