



Mosaico

SISTEMA DE OUTORGAS

TUTORIAL PARA
Licenciamento de Estações do
Serviço Limitado Móvel Marítimo



Setembro de 2025

LICENCIAMENTO DE ESTAÇÕES DO SERVIÇO LIMITADO MÓVEL MARÍTIMO

O Serviço Limitado Móvel Marítimo reúne diferentes tipos de estações que asseguram a comunicação e a segurança na navegação. Elas possibilitam desde o contato entre embarcações até a transmissão de informações, coordenação de operações, auxílio à navegação e orientações de segurança. Todas operam em frequências específicas e necessitam de licenciamento da Anatel para funcionar.

O módulo **MMAR - Licenciamento Móvel Marítimo**, do MOSAICO, é responsável pelo licenciamento das estações do serviço.



1. PRÉ-REQUISITOS

2. TIPOS DE SOLICITAÇÃO

3. TIPOS DE ESTAÇÃO

4. PEDIDO DE INCLUSÃO

5. PEDIDO DE ALTERAÇÃO

6. PEDIDO DE EXCLUSÃO

7. PEDIDO DE TRANSFERÊNCIA

A. DOCUMENTAL

B. ELETRÔNICA

8. PEDIDO DE RENOVAÇÃO

A. AUTORIZAÇÃO DE USO DE RADIOFREQUÊNCIA

B. LICENÇA COM PRAZO DETERMINADO



CADASTRO NO SEI

Sistema Eletrônico de Informações



QUEM DEVE FAZER?

O cadastro no SEI deverá ser feito pelo interessado ou seu representante legal.

COMO FAZER?

I) Preencha o formulário de cadastro online.
II) Envie o Termo de Declaração de Concordância e Veracidade e as cópias de RG e CPF (autenticadas ou com original para autenticação administrativa) seguindo as orientações do item 2 do Manual do SEI.



Apesar de terem o mesmo nome, o **SEI** da **Anatel** não se confunde com o **SEI** do **Ministério**. Por isso, será necessário o cadastramento no SEI da Anatel. Isso também se aplica para o **MOSAICO** do **Ministério** e da **Anatel**.

Após o envio do **Termo de Declaração de Concordância e Veracidade**, a liberação do acesso ao SEI não é automática. Será comunicada, via e-mail, após análise da Anatel.

A documentação pode ser entregue pessoalmente no **protocolo da Anatel** ou encaminhada pelos **Correios**.

Endereço para envio pelos Correios:

Protocolo Sede da Anatel
SAUS Quadra 6, Bloco F
Brasília/DF - CEP: 70070-940



PROCURAÇÃO ELETRÔNICA

Sistema Eletrônico de Informações



QUEM DEVE FAZER?

O próprio interessado ou o representante legal da pessoa jurídica que deseja investir terceiros de poderes para representá-los nas demandas do serviço.

COMO FAZER?

- I) Faça login no Acesso Externo do SEI através do link <https://www.anatel.gov.br/seiusuarioexterno>
- II) Proceda conforme o Manual do Usuário Externo do SEI, tópico 7, disponibilizado no endereço http://bit.ly/SEI_Usuario_Externo.



- No caso de **procurações simples**, deverá ser concedido ao procurador o poder específico de **Operar Sistemas de Outorga e Licenciamento de Estações**, incluindo as consequências das operações.

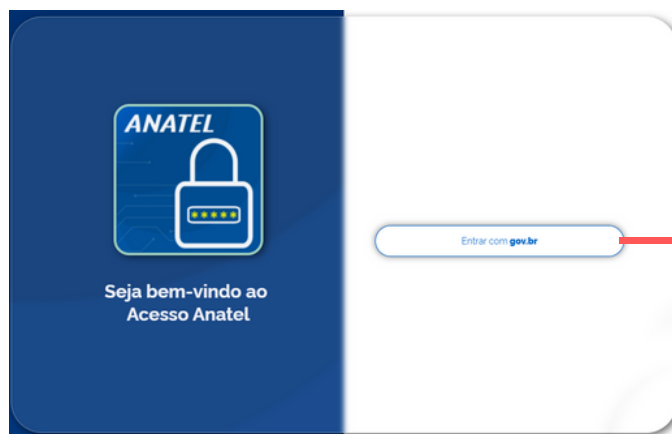


ACESSO AO MOSAICO



ACESSO PELO GOV.BR

Acesse <https://apps.anatel.gov.br/acesso/> e clique no botão **Entrar com gov.br**



Na próxima tela, será solicitado a identificação pelo CPF ou por outras opções.

Identifique-se no gov.br com:

Número do CPF

Digite seu CPF para **criar** ou **acessar** sua conta gov.br

CPF

Continuar


Informe seu CPF sem pontos ou traços e clique em **Continuar** para inserir a senha

É obrigatório o cadastro no GOV.BR de todas as pessoas físicas que constarem nas solicitações de outorga/licenciamento e que seja realizada a efetivação do cadastro nos sistemas da Anatel, acessando o <https://apps.anatel.gov.br/Acesso/>.

Está com dúvidas e precisa de ajuda?

[Termo de Uso e Aviso de Privacidade](#)

Caso tenha dúvidas sobre o acesso, clique aqui



Clique no ícone do Mosaico



AUTORIZAÇÃO E SERVIÇO NOTIFICADO

Mosaico



QUEM DEVE FAZER?

O próprio interessado ou seu representante elencado no SEI

COMO FAZER?







- I) Obter autorização do Serviço de Interesse Restrito
- II) Notificar o interesse em prestar a submodalidade Serviço Limitado Móvel Marítimo



Os procedimentos para a obtenção da autorização do Serviço de Interesse Restrito e para a notificação de interesse na prestação do Serviço Limitado Móvel Marítimo estão detalhados no manual específico, disponível no seguinte endereço:

<https://sistemas.anatel.gov.br/anexar-api/publico/anexos/download/ded8a405672b210c6ca58b4607e560cb>

Através do módulo MMAR, são possíveis os seguintes tipos de solicitação:

-  **Inclusão:** A solicitação de inclusão consiste em registrar uma nova estação para a entidade interessada, acompanhada do devido licenciamento.
-  **Alteração:** A solicitação de alteração consiste em atualizar os dados de uma estação em nome da entidade interessada.
-  **Exclusão:** A solicitação de exclusão consiste em excluir o registro de uma estação da entidade interessada.
-  **Renovação de Radiofrequência:** Consiste na renovação da validade da Autorização de Uso de Radiofrequências.
-  **Renovação de Licença com Prazo Determinado:** Trata-se da renovação de licenças com prazo de validade determinado, como aquelas emitidas antes da vigência do atual RGL (novembro de 2020) e as referentes a Embarcações em Teste, sendo que, nesse último caso, a renovação prorrogará a validade da licença uma única vez, por igual período.
-  **Transferência:** refere-se à transferência da titularidade da licença de uma estação de uma entidade para outra e pode ocorrer em duas modalidades: Eletrônica ou Documental. Na modalidade Eletrônica, a manifestação de vontade do titular atual (cedente) é registrada diretamente no sistema MMAR, dispensando o novo titular (cessionário) de apresentar documentos de anuência. Já na modalidade Documental, o novo titular deve anexar à solicitação um documento que comprove a intenção do titular atual de transferir a licença.

O módulo MMAR permite o licenciamento dos seguintes tipos de estação:



Embarcação: É o conjunto de equipamentos de radiocomunicação instalados a bordo de uma embarcação, destinados a estabelecer comunicações entre navios, entre navio e estação costeira, bem como a transmitir e receber mensagens de segurança e socorro.



Embarcação em Teste: É o conjunto de equipamentos instalados a bordo de uma embarcação que se encontra em fase de avaliação técnica ou operacional, anterior ao seu registro definitivo, destinados aos mesmos fins que uma embarcação com registro definitivo. Será emitida provisoriamente uma licença por prazo determinado.



Radiobaliza: É o conjunto de equipamentos empregados para emissão de sinais para apoiar a navegação e a segurança marítima. Como boia física corresponde a um equipamento flutuante instalado no mar, dotado de sistemas de radiocomunicação ou de balizamento, que transmite informações sobre sua posição, condições ambientais ou alertas de perigo. Já como boia virtual não possui presença física, sendo representada apenas por um sinal eletrônico transmitido para sistemas de navegação, que aparece nas telas de radares e equipamentos AIS a bordo, desempenhando a mesma função de orientação e aviso sem necessidade de estrutura física no local.



Estação Costeira: É uma instalação de radiocomunicação fixa, geralmente localizada em terra, destinada a estabelecer contato com embarcações para transmissão e recepção de mensagens de rotina, segurança e socorro. Geralmente, essas estações funcionam como elo entre o meio marítimo e os serviços em terra, apoiando a navegação, coordenando operações portuárias e desempenhando papel essencial em situações de emergência para buscas e salvamentos marítimos.



Estação Portuária: É uma estação de radiocomunicação instalada em áreas de portos, marinas ou terminais, destinada a apoiar as operações de entrada, atracação, fundeio e saída de embarcações, bem como a comunicação entre autoridades portuárias e navios.

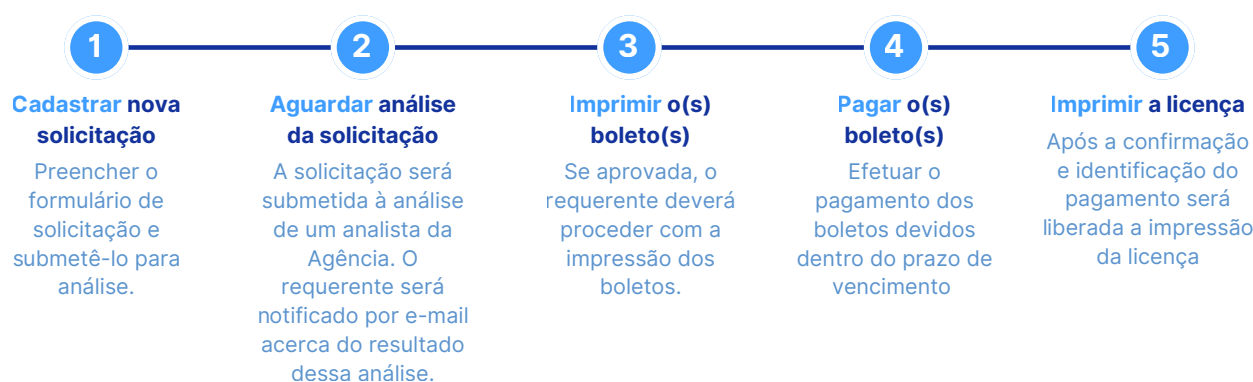


Estação Móvel: É o conjunto de equipamentos de radiocomunicação portátil ou transportável, não fixados permanentemente a uma embarcação ou instalação fixa, destinados a estabelecer comunicações de curta ou média distância no ambiente marítimo.

O Pedido de Inclusão dá início ao processo de licenciamento oneroso de uma estação do serviço através do preenchimento do formulário de solicitação. Incidirá sobre o licenciamento da estação a Taxa de Fiscalização de Instalação (TFI), que deverá ser recolhida em momento oportuno durante o processo.

Caso a entidade interessada não possua Autorização de Uso de Radiofrequência, lhe será outorgada uma com o prazo escolhido pelo requerente no momento do preenchimento do formulário. Nesse caso específico, também, será devido o Preço Público pelo Direito de Uso de Radiofrequências (PPDUR).

ETAPAS



PASSO A PASSO

1. Clique no módulo "MMAR - Licenciamento Móvel Marítimo"



MMAR - Licenciamento Móvel Marítimo

Pedidos de inclusão, alteração, exclusão, transferência e renovação de licenças.

2. Na tela "Licenciamento Móvel Marítimo", clique no botão "Nova Solicitação"

Licenciamento Móvel Marítimo

Solicitações

Licenças

Em Andamento

+ Nova Solicitação

7 registros | 1 - 10 | 10 | Atualizar | Limpar Filtro | Filtro

Ação	Status da Solicitação	Processo	Tipo	Fistel	CPF/CNPJ	Nome da Entidade	Indicativo	Nome da Est
	Pesquisar Status da Solicita	Pesquisar Processo	Pesquisar Tipo	Pesquisar Fistel	Pesquisar CPF/CNPJ	Pesquisar Nome da Entidad	Pesquisar Indicativo	Pesquisar Nome

Nenhum registro encontrado

O sistema apresentará o Formulário de Solicitação

Formulário do Serviço Limitado Móvel Marítimo

IDENTIFICAÇÃO PEDIDO EMBARCAÇÃO EQUIPAMENTOS UIT/GMDSS DOCUMENTOS TERMOS E CONDIÇÕES

Entidade

Entidade * Seleccione

CPF/CNPJ *

E-Mail *

FISTEL *

Requerente

Nome * NOME DO REQUERENTE

CPF * 11111111111

E-Mail * requerente@exemplo.com

Validação

Código de Validação Um e-mail foi enviado para requerente@exemplo.com com o token. Reenviar

FECHAR AVANÇAR

3. Na etapa de **Identificação**, seção Entidade, selecione a entidade interessada

Serão listadas apenas as entidades representadas pelo requerente. Na caixa de texto de filtragem, informe parte do nome da entidade. Ao selecionar uma delas, os demais dados de identificação da entidade interessada serão preenchidos automaticamente.

Entidade

Entidade * Seleccione

CPF/CNPJ * Itda

E-Mail * EMPRESA A LTDA

FISTEL * CPF/CNPJ: 123456780001-00| Fistel: 09999999999

Requerente

EMPRESA B LTDA

CPF/CNPJ: 123456780001-00| Fistel: 09999999999

EMPRESA C LTDA

CPF/CNPJ: 123456780001-00| Fistel: 09999999999

4. Ainda na etapa de **Identificação**, na seção Validação, informe o código de validação previamente enviado para o e-mail do requerente. Caso não tenha recebido, clique em "Reenviar". Na sequência, clique em "Avançar"

Validação

Código de Validação

Um e-mail foi enviado para requerente@exemplo.com com o token.



Reenviar

FECHAR

AVANÇAR

5. Na etapa de **Pedido**, preencha os campos solicitados

Formulário do Serviço Limitado Móvel Marítimo



Objeto da Solicitação

Pedido de *

Selecione



Tipo de Estação *

Embarcação



Radiofrequência

Validade Atual

(Nova Autorização)

Prazo *

Selecione



Dados da Licença

Validade da Licença

Indeterminada

FECHAR

VOLTAR

AVANÇAR

Pedido de: Selecione **Inclusão**

Tipo de Estação: Selecione o tipo de estação a ser incluída (Embarcação, Embarcação em Teste, Radiobaliza, Costeira, Portuária ou Móvel)

Validade Atual: Este campo indica a validade da Autorização de Uso de Radiofrequência da entidade e, caso ela não exista ou esteja vencida, será emitida uma nova autorização, cujo prazo poderá ser definido pelo requerente

Prazo: Este campo indica o prazo da validade da Autorização de Uso de Radiofrequência da entidade e, caso ela não exista ou esteja vencida, o requerente poderá selecionar um prazo para a emissão da nova autorização

Validade da Licença: Este campo indica o prazo de validade da licença que será emitida ao final do processamento da solicitação. Todas as licenças geradas pelo módulo terão prazo indeterminado, exceto as referentes a estações do tipo Embarcação em Teste, para as quais serão emitidas licenças temporárias, passíveis de renovação uma única vez pelo mesmo período.

6. Após preenchido todos os campos da etapa de **Pedido**, clique em “**Avançar**”

Dados da Licença

Validade da Licença

Indeterminada

FECHAR

VOLTAR

AVANÇAR

7-A. Se o Tipo de Estação **Embarcação** ou **Embarcação em Teste** foi selecionado na etapa de **Pedido**, preencha os campos da etapa de **Embarcação** e em seguida, clique em “Avançar”

Formulário do Serviço Limitado Móvel Marítimo



Dados Gerais

Nome da Embarcação *	<input type="text"/>
Capitania *	<input type="text" value="Selecione"/>
Número de Inscrição *	<input type="text"/>
Classificação Geral *	<input type="text" value="Selecione"/>
Classificação Individual *	<input type="text" value="Selecione"/>
Viagem Internacional	<input type="checkbox"/> ?

Natureza do Serviço

Horas de Serviço *	<input type="text" value="Selecione"/>
Classe de Correspondência *	<input type="text" value="Selecione"/>
Serviço(s) Disponível(eis) *	<input type="text" value="Selecione"/>

[FECHAR](#)[VOLTAR](#)[AVANÇAR](#)

Nome da Embarcação: identificação nominal da embarcação que a distingue de outras existentes .

Capitania: nome da capitania da Marinha onde foi realizado o registro da embarcação.

Número da Inscrição: número de inscrição da embarcação.

Classificação Geral: código de classificação geral da embarcação.

Classificação Individual: código de classificação individual da embarcação.

Viagem Internacional: campo que indica se a embarcação faz viagem internacional ou se opera em mar aberto.


Horas de Serviço: código que indica a quantidade de horas de serviço de comunicação da embarcação.

Classe de Correspondência: classe de comunicação atribuída à estação que define os tipos de mensagens e serviços que a estação pode transmitir e receber.

Serviços Disponíveis: campo onde o requerente deverá informar quais os serviços de comunicação disponíveis da embarcação.

7-B. Se o Tipo de Estação **Radiobaliza** foi selecionado na etapa de **Pedido**, preencha os campos da etapa de **Radiobaliza** e em seguida, clique em "Avançar"

Formulário do Serviço Limitado Móvel Marítimo



Dados Gerais

Nome da Radiobaliza *	<input type="text"/>
Classe de Correspondência *	Selecione <input type="button" value="v"/> <input type="button" value="i"/>
Boia Física	<input type="checkbox"/> <input type="button" value="i"/>
Latitude *	<input type="text"/> <input type="button" value="i"/>
Longitude *	<input type="text"/> <input type="button" value="i"/>
CEP *	<input type="text"/> <input type="button" value="Q"/>
Cidade *	<input type="text"/>
UF *	<input type="text"/>
Logradouro *	<input type="text"/>
Complemento	<input type="text"/>
Bairro *	<input type="text"/>
Informações de Contato *	<input type="text" value="Digite aqui o nome do contato, seu endereço, telefone e e-mail."/>

Boias Virtuais

<input type="checkbox"/>	MMSI	Latitude	Longitude
Nenhuma boia virtual cadastrada. Pressione o botão <input type="button" value="v"/> para adicionar.			

[FECHAR](#)[VOLTAR](#)[AVANÇAR](#)

Nome da Radiobaliza: identificação nominal da estação de radiobaliza que a distingue de outras existentes.

Classe de Correspondência: classe de comunicação atribuída à estação que define os tipos de mensagens e serviços que a estação pode transmitir e receber.

Boia Física: indica se a estação opera como uma boia física.

Tipo de Boia Física: especifica se a boia física é Fixa ou Móvel. A boia Fixa possui localização conhecida, enquanto a boia Móvel tem posição incerta.

Latitude: coordenada geográfica de latitude da localização física da estação, informada em notação decimal.

Longitude: coordenada geográfica de longitude da localização física da estação, informada em notação decimal.

Largura: largura da boia física em metros.

Altura: altura da boia física em metros.

Comprimento: comprimento da boia física em metros.

CEP: código postal do endereço da estação que não opera como boia física. Ao informar o CEP, os campos de Cidade, UF, Logradouro e Bairro são preenchidos automaticamente.

Cidade: nome da cidade do endereço da estação que não opera como boia física.

UF: Unidade Federativa do endereço da estação que não opera como boia física.

Logradouro: logradouro do endereço da estação que não opera como boia física.

Complemento: complemento do endereço da estação que não opera como boia física.

Bairro: bairro do endereço da estação que não opera como boia física.

Informações de Contato: dados de contato da estação a serem encaminhados à UIT.

Número de MMSI: número de identificação MMSI da estação quando opera como boia física.

Boias Virtuais: Permite emissão de sinais de boias virtuais. Coordenadas das boias virtuais poderão ser adicionadas para gerar números de MMSI sem necessidade de boias físicas.

7-C. Se o Tipo de Estação **Costeira** foi selecionado na etapa de **Pedido**, preencha os campos da etapa de **Estação Costeira** e em seguida, clique em "Avançar"

Formulário do Serviço Limitado Móvel Marítimo



Dados Gerais

Nome da Estação *	<input type="text"/>
Horas de Serviço *	<input type="text" value="Selecione"/>
Classe de Correspondência *	<input type="text" value="Selecione"/>
Latitude *	<input type="text"/>
Longitude *	<input type="text"/>
CEP *	<input type="text"/>
Cidade *	<input type="text"/>
UF *	<input type="text"/>
Logradouro *	<input type="text"/>
Complemento	<input type="text"/>
Bairro *	<input type="text"/>
Informações de Contato *	<input type="text" value="Digite aqui o nome do contato, seu endereço, telefone e e-mail."/>
Utiliza MMSI	<input checked="" type="checkbox"/>
Grupo de MMSI	<input type="text"/>
Número de MMSI	<input type="text" value="(Será gerado automaticamente)"/>

[FECHAR](#)[VOLTAR](#)[AVANÇAR](#)

Nome da Estação: identificação nominal da estação costeira que a distingue de outras existentes.

Horas de Serviço: código que indica a quantidade de horas de serviço de comunicação da estação.

Classe de Correspondência: classe de comunicação atribuída à estação que define os tipos de mensagens e serviços que a estação pode transmitir e receber.

Latitude: coordenada geográfica de latitude da localização física da estação, informada em notação decimal.

Longitude: coordenada geográfica de longitude da localização física da estação, informada em notação decimal.

CEP: código postal do endereço da estação. Ao informar o CEP, os campos de Cidade, UF, Logradouro e Bairro são preenchidos automaticamente.

Cidade: nome da cidade do endereço da estação.

UF: Unidade Federativa do endereço da estação.

Logradouro: logradouro do endereço da estação.

Complemento: complemento do endereço da estação.

Bairro: bairro do endereço da estação.

Informações de Contato: dados de contato da estação a serem encaminhados à UIT.

Utiliza MMSI: campo em que o requerente informa que a estação utilizar um número de MMSI para se identificar.

Grupo de MMSI: número MMSI de grupo que permite chamada simultaneamente de várias estações associadas a ele.

Número de MMSI: número de identificação MMSI da estação.

7-D. Se o Tipo de Estação **Portuária** foi selecionado na etapa de **Pedido**, preencha os campos da etapa de **Estação Portuária** e em seguida, clique em “Avançar”

Formulário do Serviço Limitado Móvel Marítimo



Dados Gerais

Nome da Estação *	<input type="text"/>
Horas de Serviço *	<input type="text" value="Selecione"/>
Classe de Correspondência *	<input type="text" value="Selecione"/>
Latitude *	<input type="text"/>
Longitude *	<input type="text"/>
CEP *	<input type="text"/>
Cidade *	<input type="text"/>
UF *	<input type="text"/>
Logradouro *	<input type="text"/>
Complemento	<input type="text"/>
Bairro *	<input type="text"/>
Informações de Contato *	<input type="text" value="Digite aqui o nome do contato, seu endereço, telefone e e-mail."/>
Utiliza MMSI	<input checked="" type="checkbox"/>
Grupo de MMSI	<input type="text"/>
Número de MMSI	(Será gerado automaticamente)

[FECHAR](#)[VOLTAR](#)[AVANÇAR](#)

Nome da Estação: identificação nominal da estação portuária que a distingue de outras existentes.

Horas de Serviço: código que indica a quantidade de horas de serviço de comunicação da estação.

Classe de Correspondência: classe de comunicação atribuída à estação que define os tipos de mensagens e serviços que a estação pode transmitir e receber.

Latitude: coordenada geográfica de latitude da localização física da estação, informada em notação decimal.

Longitude: coordenada geográfica de longitude da localização física da estação, informada em notação decimal.

CEP: código postal do endereço da estação. Ao informar o CEP, os campos de Cidade, UF, Logradouro e Bairro são preenchidos automaticamente.

Cidade: nome da cidade do endereço da estação.

UF: Unidade Federativa do endereço da estação.

Logradouro: logradouro do endereço da estação.

Complemento: complemento do endereço da estação.

Bairro: bairro do endereço da estação.

Informações de Contato: dados de contato da estação a serem encaminhados à UIT.

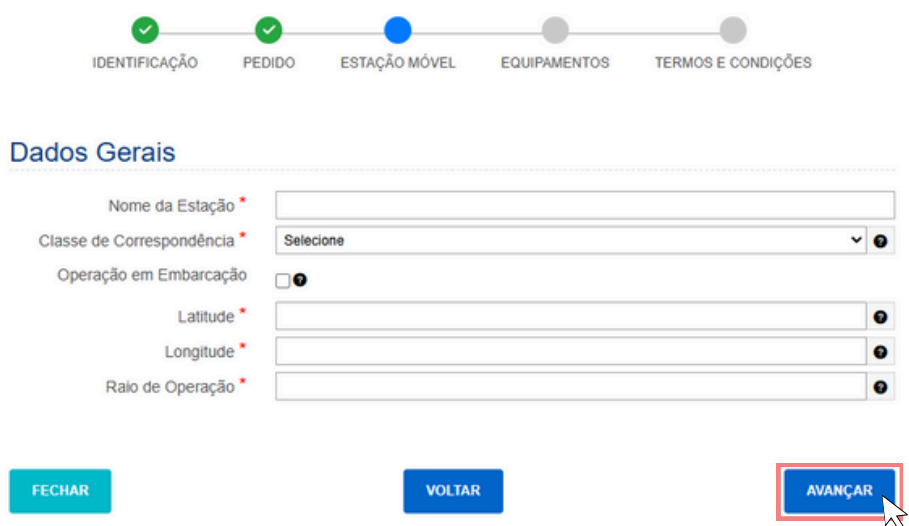
Utiliza MMSI: campo em que o requerente informa que a estação utilizar um número de MMSI para se identificar.

Grupo de MMSI: número MMSI de grupo que permite chamada simultaneamente de várias estações associadas a ele.

Número de MMSI: número de identificação MMSI da estação.

7-E. Se o Tipo de Estação **Móvel** foi selecionado na etapa de **Pedido**, preencha os campos da etapa de **Estação Móvel** e em seguida, clique em “**Avançar**”

Formulário do Serviço Limitado Móvel Marítimo



O formulário apresenta uma barra de progresso com cinco etapas: IDENTIFICAÇÃO, PEDIDO, ESTÇÃO MÓVEL, EQUIPAMENTOS e TERMOS E CONDIÇÕES. As etapas IDENTIFICAÇÃO e PEDIDO estão concluídas, enquanto ESTÇÃO MÓVEL está selecionada. Abaixo, a seção 'Dados Gerais' contém campos para Nome da Estação, Classe de Correspondência, Operação em Embarcação, Latitude, Longitude e Raio de Operação. O botão AVANÇAR está destacado com um retângulo vermelho e um cursor de mouse apontando para ele.

IDENTIFICAÇÃO PEDIDO ESTÇÃO MÓVEL EQUIPAMENTOS TERMOS E CONDIÇÕES

Dados Gerais

Nome da Estação *

Classe de Correspondência * Seleção

Operação em Embarcação ☐

Latitude *

Longitude *

Raio de Operação *

FECHAR VOLTAR AVANÇAR

Nome da Estação: identificação nominal da estação móvel que a distingue de outras existentes.

Classe de Correspondência: classe de comunicação atribuída à estação que define os tipos de mensagens e serviços que a estação pode transmitir e receber.

Opera em Embarcação: campo em que o requerente informa se a estação opera em embarcação.

Latitude e Longitude: coordenadas geográficas da localização a partir da qual a estação irá operar quando não for em embarcação.

Raio de Operação: raio, em quilômetros, em torno das coordenadas da qual a estação irá operar quando não for em embarcação.

Utiliza MMSI: campo em que o requerente informa que a estação irá utilizar um número de MMSI para se identificar quando operar em embarcação.

Número de MMSI: número de identificação MMSI da estação quando operar em embarcação.

MMSI da Embarcação: número de identificação MMSI da embarcação em que a estação irá operar.

Informações de Contato: dados de contato da estação a serem encaminhados à UIT.

8. Na próxima etapa, cadastre os equipamentos. Informe o número do certificado ou uma parte da descrição do modelo do equipamento. Clique no botão 🔍 (pesquisar). Será exibida uma tela de **Seleção de Equipamento** com os equipamentos que se enquadram nos termos informados na pesquisa, Selecione o equipamento desejado.

Formulário do Serviço Limitado Móvel Marítimo



Lista de equipamentos

Pesquisar 🔍

Certificado	Modelo	Tipo	Aplicação	DSC	Com. satélite
Nenhum equipamento					

FECHAR VOLTAR AVANÇAR

Seleção de Equipamento

Certificado	Modelo	Produto
002952305288	UM385	Transceptor Móvel
003312200672	UM385	Transceptor Móvel
007582305288	UM385	Transmissor Móvel
010782304409	Um385	Transceptor Móvel
013222505288	UM385	Transmissor Móvel
014022100672	UM385	Transceptor Móvel
042132400672	UM385	Transceptor Móvel
043532300672	Unidem Solara um385	Transmissor Fixo
043612300672	UNIDEN SOLARA UM385	Transmissor Fixo
047592200672	UM385	Transceptor Móvel
062191910291	UM385	Transceptor Móvel
079481800672	UM385	Transceptor Móvel
080162400672	UM385	Transceptor Móvel

Fechar

9-A. Após selecionar o equipamento, se o tipo de estação **Embarcação** ou **Embarcação em Teste** foi selecionado na etapa de **Pedido**, será exibida a tela de **Edição de Equipamento** a seguir. Preencha os campos e clique em “Salvar”.

A interface 'Editar Equipamento' apresenta os seguintes campos e opções:

- Número do Certificado:** Campo de texto com o valor '002952305288'.
- Modelo:** Campo de texto com o valor 'UM385'.
- Tipo de Equipamento:** Menu suspenso com o valor 'Principal'.
- Aplicação:** Menu suspenso com o valor 'Geral' e ícone de ajuda.
- Comunicação via Satélite:** Botão de opção desativado com ícone de ajuda.
- Utiliza DSC:** Menu suspenso com o valor 'Não'.
- Frequências de Operação:** Lista de seleção com as seguintes opções:
 - ☐ FONIA: 1850 a 4000 KHz
 - ☐ FONIA: 4000 a 27500 KHz
 - ☐ GERAL: 156 a 174 MHz
 - ☐ GERAL: 450 a 470 MHz
 - ☐ GRAFIA: 110 a 160 KHz
 - ☐ GRAFIA: 415 a 525 KHz

Na base da interface, há dois botões: 'Fechar' e 'Salvar'.

Certificado: número do certificado de homologação do equipamento selecionado.

Modelo: descrição do modelo do equipamento selecionado .

Tipo de Equipamento: tipo de atuação do equipamento, podendo ser **Principal** ou **Outro**.

Aplicação: aplicação do equipamento, podendo ser como de uso **Geral**, como **EPIRB** ou como **AIS**.

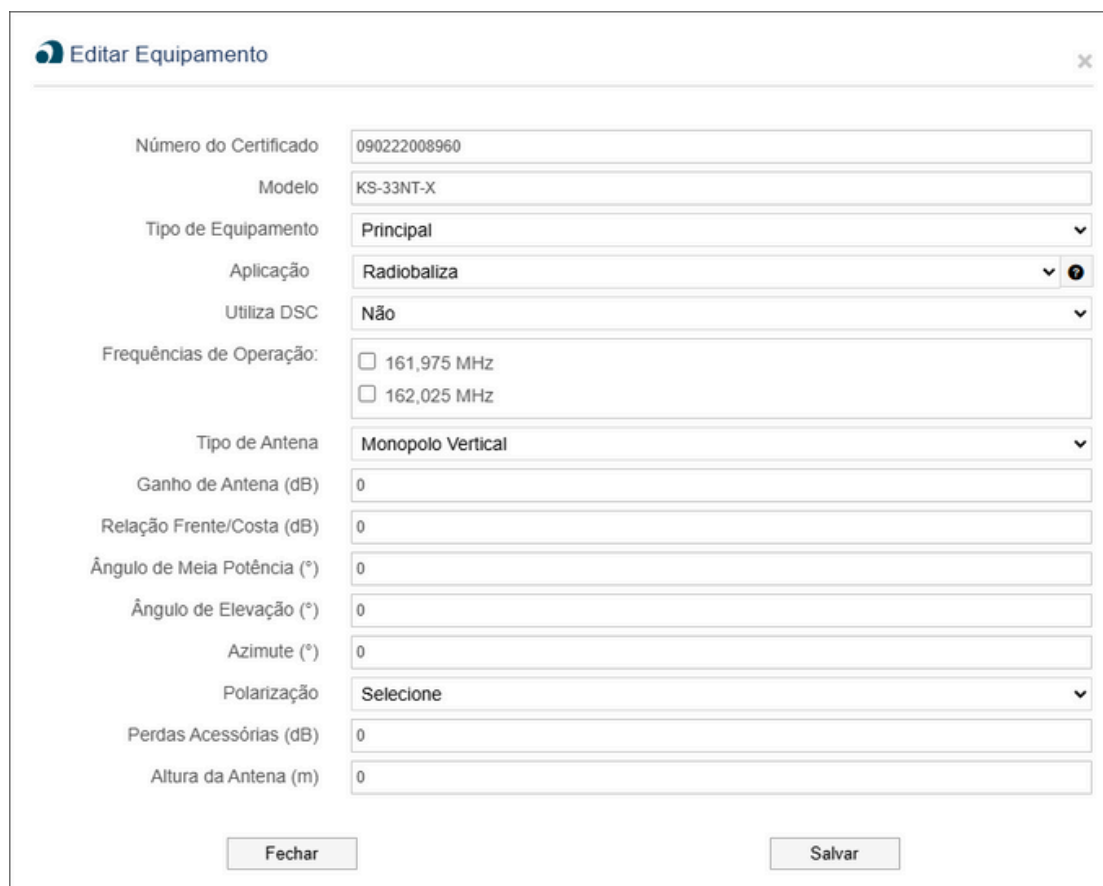
Comunicação via Satélite: indica que o equipamento pode ser utilizado para comunicação via satélite.

Número de Chamada: O número de chamada utilizado para comunicação via satélite.

Utiliza DSC: indica que o equipamento realiza Chamada Seletiva Digital.

Frequências de Operação: lista de canais e faixas de radiofrequência que o equipamento irá operar.

9-B. Após selecionar o equipamento, se o tipo de estação **Radiobaliza, Costeira u Portuária** foi selecionado na etapa de **Pedido**, será exibida a tela de **Edição de Equipamento** a seguir. Preencha os campos e clique em “Salvar”.



A interface 'Editar Equipamento' apresenta os seguintes campos e valores:

Campo	Valor
Número do Certificado	090222008960
Modelo	KS-33NT-X
Tipo de Equipamento	Principal
Aplicação	Radiobaliza
Utiliza DSC	Não
Frequências de Operação:	<input type="checkbox"/> 161,975 MHz <input type="checkbox"/> 162,025 MHz
Tipo de Antena	Monopolo Vertical
Ganho de Antena (dB)	0
Relação Frente/Costa (dB)	0
Ângulo de Meia Potência (°)	0
Ângulo de Elevação (°)	0
Azimuth (°)	0
Polarização	Selecione
Perdas Acessórias (dB)	0
Altura da Antena (m)	0

Botões: Fechar, Salvar

Certificado: número do certificado de homologação do equipamento selecionado.

Modelo: descrição do modelo do equipamento selecionado.

Tipo de Equipamento: tipo de atuação do equipamento, podendo ser Principal ou Outro.

Aplicação: aplicação do equipamento, podendo ser como de uso como **Radiobaliza**, **Costeira** ou **Portuária**.

Utiliza DSC: indica que o equipamento realiza Chamada Seletiva Digital.

Frequências de Operação: lista de canais de radiofrequências que o equipamento irá operar.

Tipo de Antena: informa o tipo de antena utilizada.

Ganho da Antena: informa o ganho da antena em dB.

Relação Frente/Costa: informa a relação frente/costa da antena em dB.

Ângulo de Meia Potência: informa o ângulo de meia potência da antena em graus.

Ângulo de Elevação: informa ângulo de elevação da antena em graus.

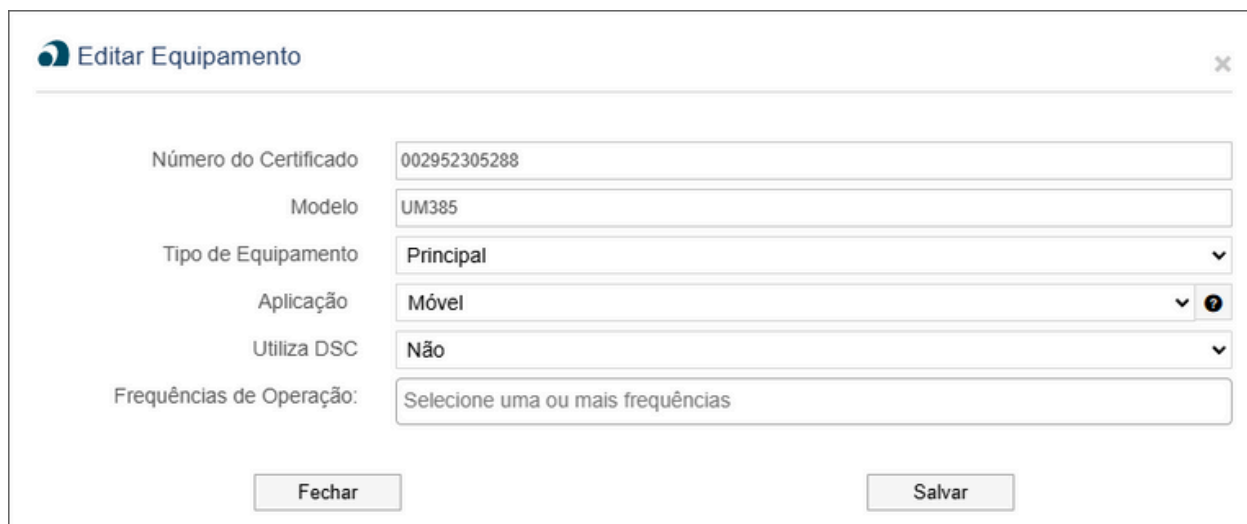
Azimute: informa o azimute de instalação da antena em graus.

Polarização: informa a polarização da antena.

Perdas Acessórias: informa as perdas acessórias referentes aos sistema irradiador em dB.

Altura da Antena: informa a altura de instalação da antena em metros.

9-C. Após selecionar o equipamento, se o tipo de estação **Móvel** foi selecionado na etapa de **Pedido**, será exibida a tela de **Edição de Equipamento** a seguir. Preencha os campos e clique em “Salvar”.



A interface 'Editar Equipamento' apresenta os seguintes campos e valores:

Etiqueta	Valor
Número do Certificado	002952305288
Modelo	UM385
Tipo de Equipamento	Principal
Aplicação	Móvel
Utiliza DSC	Não
Frequências de Operação:	Selecione uma ou mais frequências

Na base da interface, há dois botões: 'Fechar' e 'Salvar'.

Certificado: número do certificado de homologação do equipamento selecionado.

Modelo: descrição do modelo do equipamento selecionado.

Tipo de Equipamento: tipo de atuação do equipamento, podendo ser apenas como **Principal**.


Aplicação: aplicação do equipamento, podendo ser como de uso como **Móvel**.




Utiliza DSC: indica que o equipamento realiza Chamada Seletiva Digital.




Frequências de Operação: lista de faixas e canais de radiofrequências que o equipamento irá operar.


10. Após adicionar todos os equipamentos da estação, clique em “Avançar”.

Lista de equipamentos

Pesquisar 

	Certificado	Modelo	Tipo	Aplicação	DSC	Com. satélite
  	002952305288	UM385	Principal	Geral	Não	Não

 **Exibir/Ocultar** detalhes do equipamento
 **Editar** o equipamento
 **Excluir** o equipamento

FECHAR VOLTAR AVANÇAR 

Para o cadastro de **Embarcação** ou **Embarcação em Teste**, se o sistema identificar que a embarcação necessitará de **MMSI**, a próxima etapa será a **UIT/GMDSS** (passo 11). Caso contrário, o próxima etapa será a de **Documentos** (passo 12).

Para os demais tipos de estação, a próxima etapa será a de **Termos e Condições** (passo 13).

11. Preencha os campos da etapa **UIT/GMDSS** e clique em “Avançar”.

Formulário do Serviço Limitado Móvel Marítimo



Dados para UIT

Número de MMSI *	(Será gerado automaticamente)
Grupo de MMSI	<input type="text"/>
Capac. Pessoas a Bordo *	<input type="text" value="0"/>
Qtd. de Botes Salva-vidas *	<input type="text" value="0"/>
Capacidade de Carga (T) *	<input type="text" value="0"/>
AAIC *	<input type="text"/>

Contato de Emergência

CPF/CNPJ *	<input type="text"/>
Nome *	<input type="text"/>
CEP *	<input type="text"/>
Cidade *	<input type="text"/>
UF *	<input type="text"/>
Logradouro *	<input type="text"/>
Complemento	<input type="text"/>
Bairro *	<input type="text"/>
Telefones *	<input type="text"/>

FECHAR

VOLTAR

AVANÇAR

Número de MMSI: número de identificação MMSI da embarcação.

Grupo de MMSI: número MMSI de grupo que permite chamada simultaneamente de várias embarcações associadas a ele.

Capacidade de Pessoas a Bordo: quantidade de pessoas a bordo considerando tripulantes e passageiros.

Quantidade de Botes Salva-vidas: número de botes salva-vidas disponíveis.

Capacidade de Carga: capacidade total de carga da embarcação em toneladas.

AAIC: código de identificação da autoridade contábil.

Informações do Contato de Emergência: dados do contato de emergência a serem encaminhados à UIT.

12. Preencha os campos da etapa **Documentos** e clique em “Avançar”.

Formulário do Serviço Limitado Móvel Marítimo



Registro da Embarcação

Anexar qualquer um dos documentos abaixo que comprova o registro da embarcação:

- a) Título de Inscrição da Embarcação na Capitania dos Portos;
- b) Documento Provisório de Propriedade da Embarcação;
- c) Boletim de Inscrição Simplificada de Embarcação Miúda (BEM);
- d) Provisão de Registro da Propriedade Marítima (Embarcação maior ou igual a 100T);
- e) A.I.T.E.E. - Atestado de Inscrição Temporária para Embarcações Estrangeiras; ou
- f) REB - Certificado de Registro Especial Brasileiro e Licença de Construção (para os casos de licenciamento de navio em prova).

Documento: *

Registro de Embarcação.pdf

FECHAR

VOLTAR

AVANÇAR

O arquivo deve ser em PDF com tamanho máximo de 150 MB

13. Marque todas as caixas de ciência da Etapa de **Termos e Condições** e clique em **"Salvar"**.

Formulário do Serviço Limitado Móvel Marítimo

IDENTIFICAÇÃO PEDIDO EMBARCAÇÃO EQUIPAMENTOS DOCUMENTOS TERMOS E CONDIÇÕES

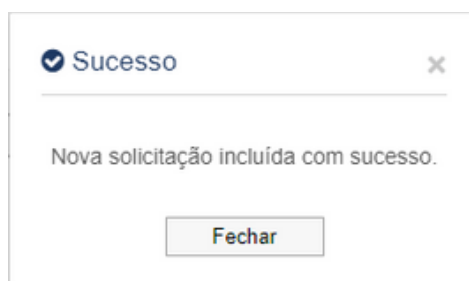
- ☐ Declaro para os fins legais aplicáveis que sou o próprio interessado ou legítimo representante deste e detenho poderes constituídos válidos e eficazes de representação. *
- ☐ Declaro ter conhecimento de que a Autorização para Uso de Radiofrequências é condição indispensável para o licenciamento das estações do serviço. Na hipótese de não haver uma autorização válida associada à modalidade do serviço, concordo com a emissão onerosa de nova autorização para viabilizar o atendimento desta solicitação. *
- ☐ Declaro conhecer a legislação vigente aplicável a esta modalidade de serviço de telecomunicações, sujeitando-me às condições nela fixadas, responsabilizando-me pela veracidade das informações prestadas. *

FECHAR

VOLTAR

SALVAR

14. Após as validações, a solicitação é gravada e submetida para análise da Agência



Após a submissão, inicia-se um processo, e a solicitação é encaminhada para a fila de análise.

Solicitações

Licenças

Em Andamento

+ Nova Solicitação

1 registros

1 - 10

10

Atualizar

Limpar Filtro

Filtro

Ação	Status da Solicitação	Processo	Fistel	CPF/CNPJ	Nome da Entidade
	<div>Pesquisar Status da Solicitação</div>	<div>Pesquisar Processo</div>	<div>Pesquisar Fis</div>	<div>Pesquisar CPF/Ci</div>	<div>Pesquisar Nome da Entid</div>
<div>Ver</div>	(MMAR-AT-01) Aguardando Análise Técnica	53500.000591/2024-26	12345678909	99999999000199	EMPRESA ABC

Antes da análise da solicitação, o requerente poderá optar por desistir, realizando a ação "Desistir".

Solicitações

Licenças

Em Andamento

+ Nova Solicitação

1 registros

1 - 10

10

Atualizar

Limpar Filtro

Ação	Status da Solicitação	Processo
	<input type="text" value="Pesquisar Status da Solicitação"/>	<input type="text" value="Pesquisar Proces"/>
<div><div>Desistir</div><div>Ver</div><div>Desistir</div></div>	(MMAR-AT-01) Aguardando Análise Técnica	53500.000591/20

15. Após a **APROVAÇÃO** da solicitação, o requerente será notificado por e-mail. Assim que receber a mensagem de confirmação, deverá acessar o módulo e executar a ação "Imprimir Boleto".

Solicitações

Licenças

Em Andamento

+ Nova Solicitação

1 registros

1 - 10

10

Atualizar

Limpar Filtro

Filt

Ação	Status da Solicitação	Pr
	<input type="text" value="Pesquisar Status da Solicitação"/>	<input type="text" value="Pesquis"/>
<div>Imprimir Boleto</div> <div>Imprimir Boleto</div> <div>Verificar Pagamento</div>	(MMAR-PG-01) Aguardando Pagamento	53500.0

16. O sistema reconhecerá que os boletos ainda não foram gerados. Em seguida, será exibida a tela para a geração dos boletos. Marque a caixa de ciência e clique em "Gerar Boletos".

Geração de Boletos

Antes de imprimir é necessário gerar o(s) boleto(s).

Débitos que serão gerados:

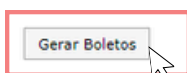
Preço Público pelo Direito de Uso de Radiorequências (PPDUR)

Taxa de Fiscalização de Instalação (TFI)

Leia [aqui](#) as instruções para pagamento.

Marque a caixa de ciência de geração de boleto(s) e clique em "Gerar Boletos" para prosseguir:

☒ Estou ciente e concordo com a geração do(s) boleto(s)



17. Após a geração, a tela do sistema de boletos da Anatel será apresentada para impressão. Imprima os boletos e realize o pagamento.

ANATEL Agência Nacional de Telecomunicações

Sistemas Interativos

Menu Principal

BOLETO :: Sistema de Consulta Débitos de FISTEL

Dados da Consulta

Consulta

Detalhes dos Débitos:

Data para pagamento informada : 00:00:00

X	Vencimento	Ano de Referência	Serviço / Certificado	Receita	Processo	FISTEL/Sequencial (Nosso Número)	Valor Débito	Situação	Reemitir Boleto com Erro
<input type="checkbox"/>	21/11/2024	2024	507	Preço Público pelo Direito de Uso de Radiorequência	53542002577202471	9999999999-0001 1ª Parcela/Cota Única	200,00	A Vencer	<input checked="" type="checkbox"/>
<input type="checkbox"/>	21/11/2024	2024	507	Taxa de Fiscalização de Instalação		9999999999-0002	134,08	A Vencer	<input checked="" type="checkbox"/>

Registro 1 até 2 de 2 registros

Página: [1] [Ir] [Reg]

Legenda do Campo Situação

RCE - Lançamento com Recurso Administrativo (Com Efeito Suspensivo)
 RSE - Lançamento com Recurso Administrativo (Sem Efeito Suspensivo)
 RJ - Lançamento com Recurso Judicial
 RN - Lançamento com Recurso Denegado
 DOU - Lançamento com Data de Publicação no Diário Oficial da União
 CD - Lançamento Inscrito no CADIN
 DA - Lançamento Inscrito na Dívida Ativa

☒ Marcar Todos ☒ Desmarcar Todos Imprimir Selecionados

18. Após a confirmação do pagamento, o sistema reconhecerá a quitação dos boletos e notificará o requerente sobre a disponibilidade da impressão da licença. Assim, é necessário acessar o módulo na aba de Solicitações e realizar a ação "Imprimir Licença".

Solicitações

Licenças

Em Andamento

+ Nova Solicitação

1 registros

← 1 – 10 →

10

Atualizar

Limpar Filtro

Fil

Ação	Status da Solicitação	Processo
<div>Pesquisar Status da Solicitação</div> <div>Pesquisar Proc</div>		
<div>Imprimir Licença</div>	(MMAR-SF-01) Aguardando Impressão	53500.000591/

REPÚBLICA FEDERATIVA DO BRASIL
AGÊNCIA NACIONAL DE TELECOMUNICAÇÕES

LICENÇA DE ESTAÇÃO DE NAVIO

Ship Station Licence
Licence de Station de Navire
Licencia de Estación de Barco

Nº: <serie>/<ano>-<uf>

PRAZO DE VALIDADE: <validade>
Period of Validity

De acordo com a legislação brasileira de telecomunicações e com o Regulamento de Rádio que complementam a Constituição e a Convenção da União Internacional de Telecomunicações vigentes, esta autorização é expedida para a instalação e o uso do equipamento de radiocomunicação abaixo descrito:

1	2	3	4
Nome do Navio name of ship	Identificação da Estação Identification of the ship station	Titular da Licença Holder of licence	AAIC ¹
<nome da embarcação>	Indicativo de Chamada Call sign	<nome da entidade>	<aaic>
	<indicativo>		

EQUIPAMENTO Equipment	a Tipo ou Descrição do Equipamento Type or Description of equipment	b Frequências Frequencies
5 Transmissores Transmitters	<certificado> - <modelo> - <designações> *****	<frequências de operação> *****
6 Outros Equipamentos Other Equipments	<certificado> - <modelo> - <designações> *****	<frequências de operação> *****

FISTEL: <número fistel> HORAS DE SERVIÇO: <horas de serviço>
CLASSIFICAÇÃO: <c.geral> <c.indiv> <c.corresp> <c.serv.diap>
BRASILIA, <dia> DE <mes> DE <ano>
Esta licença pode ser validada em:
https://sistemas.anatel.gov.br/se/modulos/mar/mo/licencas/_id

¹) Código de Identificação da Autoridade Contábil (Accounting Authority Identification Code)

REPÚBLICA FEDERATIVA DO BRASIL
AGÊNCIA NACIONAL DE TELECOMUNICAÇÕES

LICENÇA PARA FUNCIONAMENTO DE ESTAÇÃO

Nº: 00052/2025-R3
FLS: 1/1

NOME RAZÃO SOCIAL EMPRESA ABC - CNPJ: 12.345.678/0001-00	NOME DA ESTAÇÃO / TIPO Limitado Móvel Marítimo (S04)	NAT. SERVIÇO CV	LATITUDE 19°32'19" S	Nº DO FISTEL 12345678901
UF DA ESTAÇÃO 1234567890	FAZOL DA BARRA / Radiobaliza		LONGITUDE 47°32'19" O	
ENDEREÇO DA ESTAÇÃO OU LOCAL DE OPERAÇÃO Rua do Farol, 123, Conjunto Barra				
BARRIO Litoral	MUNICÍPIO Rio Grande	UF RS		

*** BOIAS VIRTUAIS ***

#	MMSI	LATITUDE	LONGITUDE
001	997106001	19°30'01" S	47°20'02" O
002	997106002	19°31'01" S	47°21'02" O

EQUIPAMENTO 1/1

EQUIPAMENTO: 1234567890 - Modelo XYZ - Principal - 45 W - RL
FREQUÊNCIAS (S) DE OPERAÇÃO: 4065,3 kHz; 4065,6 kHz; 4065,9 kHz; 4066,2 kHz; 4066,5 kHz; 4066,8 kHz
DESIGNAÇÕES: 12X02D
ANTENA: 010 - Horno Vertical
GAINHO F/C %POTÊNCIA ELEVACAO POLARIZACAO AZIMUTE ALTURA
0 dB 0 dB 0° 0° 0° 2 m

ENTRADA EM VALIDA ATÉ
01/01/2025 01/01/2045

Esta licença pode ser validada em:
https://sistemas.anatel.gov.br/se/modulos/mar/mo/licencas/_id

19. Nos casos em que a solicitação for **REPROVADA**, o requerente será notificado por e-mail. Para obter informações sobre os motivos da reprovação, acesse o módulo MMAR, selecione a aba de Solicitações e, na solicitação reprovada, execute a ação “Ver Justificativa”.

Solicitações

Licenças

Todas as Solicitações

+ Nova Solicitação

1 registros | 1 – 10 | 10 | Atualizar | Limpar Filtro | Filtro

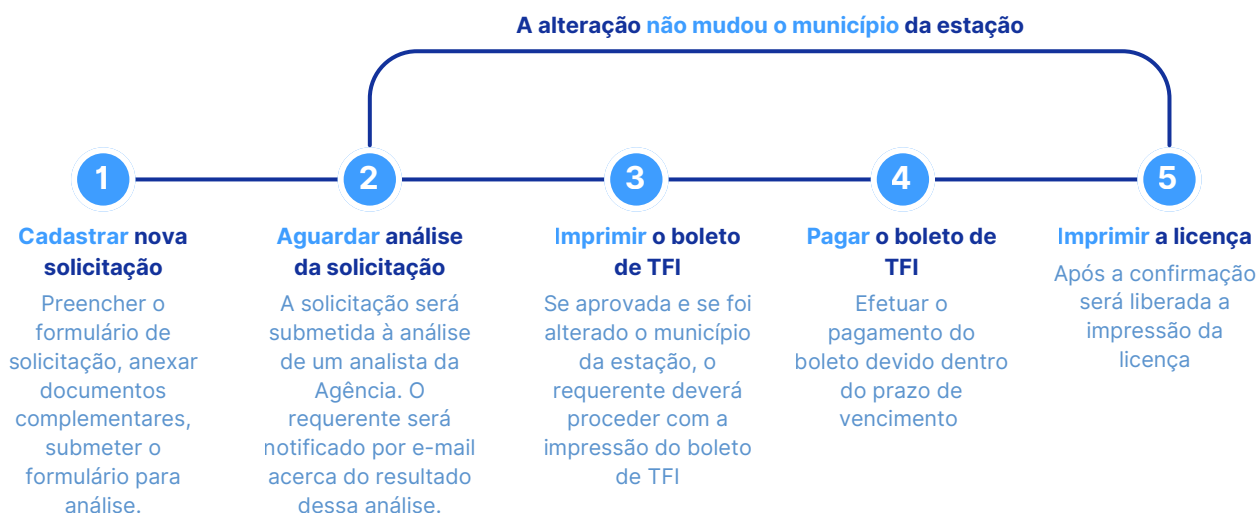
Ação	Status da Solicitação	Processo	Fistel	CPI
	<div>Pesquisar Status da Solicitação</div>	<div>Pesquisar Processo</div>	<div>Pesquisar Fis</div>	<div>Pesq</div>
<div>Ver Justificativa</div>	(MMAR-RE-02) Solicitação Reprovada	53500.000591/2024-26	999999999999	9999

⚠ Pontos Importantes

- Ao ser reprovada, uma solicitação pode ser repetida através da execução da ação de REPETIR SOLICITAÇÃO.

A Solicitação de Alteração inicia o processo de atualização dos dados da estação. No caso da alteração não representar mudança de município da estação, a atualização ocorrerá a título não oneroso, isto é, sem a incidência de quaisquer tributos.

ETAPAS



PASSO A PASSO

1. Clique no módulo "MMAR - Licenciamento Móvel Marítimo"



MMAR - Licenciamento Móvel Marítimo

Pedidos de inclusão, alteração, exclusão, transferência e renovação de licenças.

2. Na tela "Licenciamento Móvel Marítimo", clique no botão "Nova Solicitação"

Licenciamento Móvel Marítimo

Solicitações

Licenças

Em Andamento

+ Nova Solicitação

7 registros | 1 - 10 | 10 | Atualizar | Limpar Filtro | Filtro

Ação	Status da Solicitação	Processo	Tipo	Fistel	CPF/CNPJ	Nome da Entidade	Indicativo	Nome da Est
	Pesquisar Status da Solicita	Pesquisar Processo	Pesquisar Tipo	Pesquisar Fistel	Pesquisar CPF/CNPJ	Pesquisar Nome da Entidad	Pesquisar Indicativo	Pesquisar Nome

Nenhum registro encontrado

O sistema apresentará o Formulário de Solicitação

Formulário do Serviço Limitado Móvel Marítimo

IDENTIFICAÇÃO PEDIDO EMBARCAÇÃO EQUIPAMENTOS UIT/GMDSS DOCUMENTOS TERMOS E CONDIÇÕES

Entidade

Entidade * Seleccione

CPF/CNPJ *

E-Mail *

FISTEL *

Requerente

Nome * NOME DO REQUERENTE

CPF * 11111111111

E-Mail * requerente@exemplo.com

Validação

Código de Validação Um e-mail foi enviado para requerente@exemplo.com com o token. Reenviar

FECHAR AVANÇAR

3. Na etapa de **Identificação**, seção Entidade, selecione a entidade interessada

Serão listadas apenas as entidades representadas pelo requerente. Na caixa de texto de filtragem, informe parte do nome da entidade. Ao selecionar uma delas, os demais dados de identificação da entidade interessada serão preenchidos automaticamente.

Entidade

Entidade * Seleccione

CPF/CNPJ * ltda

E-Mail *

FISTEL *

Requerente

EMPRESA A LTDA
CPF/CNPJ: 123456780001-00 | Fistel: 09999999999

EMPRESA B LTDA
CPF/CNPJ: 123456780001-00 | Fistel: 09999999999

EMPRESA C LTDA
CPF/CNPJ: 123456780001-00 | Fistel: 09999999999

4. Ainda na etapa de **Identificação**, na seção Validação, informe o código de validação previamente enviado para o e-mail do requerente. Caso não tenha recebido, clique em "Reenviar". Na sequência, clique em "Avançar"

Validação

Código de Validação

Um e-mail foi enviado para requerente@exemplo.com com o token.



Reenviar

FECHAR

AVANÇAR

5. Na etapa de **Pedido**, preencha os campos solicitados

Formulário do Serviço Limitado Móvel Marítimo



Objeto da Solicitação

Pedido de *

Alteração

Estação *

Selecione

Tipo de Estação *

Embarcação

Radiofrequência

Validade Atual

04/06/2032

Prazo *

20 anos

Dados da Licença

Validade da Licença

Indeterminada

FECHAR

VOLTAR

AVANÇAR

Pedido de: Selecione **Alteração**.

Estação: Selecione a estação que se deseja alterar seus dados.

Tipo de Estação: Indica o tipo da estação que foi selecionada (Embarcação, Embarcação em Teste, Radiobaliza, Costeira, Portuária ou Móvel).

Validade Atual: Este campo indica a validade da Autorização de Uso de Radiofrequência da entidade.

Prazo: Este campo indica o prazo da validade da Autorização de Uso de Radiofrequência da entidade e, caso ela esteja vencida, o requerente poderá selecionar um novo prazo para a emissão de uma nova autorização.

Validade da Licença: Este campo indica o prazo de validade da licença que será emitida ao final do processamento da solicitação.

6. Após preenchido todos os campos da etapa de **Pedido**, clique em “Avançar”

Dados da Licença

Validade da Licença

Indeterminada

FECHAR

VOLTAR

AVANÇAR

7. Preencha os dados da estação de acordo com o tipo da estação que foi selecionada. A descrição dos campos, de acordo com o tipo, já foi detalhada nos passos [7-A](#), [7-B](#), [7-C](#), [7-D](#) e [7-E](#) do capítulo que trata da solicitação de inclusão deste manual, a partir da página 14. Após o preenchimento, clique em “Avançar”

FECHAR




VOLTAR

AVANÇAR

8. Na próxima etapa, edite a tabela de equipamentos. Para adicionar novos equipamentos, informe o número do certificado ou uma parte da descrição do modelo do equipamento. Clique no botão 🔍 (pesquisar) e selecione uma das opções retornada. Preencha os campos de edição dos equipamentos. A descrição dos campos já foi detalhada nos passos [9-A](#), [9-B](#) e [9-C](#) do capítulo que trata da solicitação de inclusão deste manual, a partir da página 24. Após a atualização dos equipamentos, clique em “Avançar”

Lista de equipamentos

Pesquisar 🔍

	Certificado	Modelo	Tipo	Aplicação	DSC	Com. satélite
  	002952305288	UM385	Principal	Geral	Não	Não

Exibir/Ocultar detalhes do equipamento
 Editar o equipamento
 Excluir o equipamento

Pesquisar equipamentos para adicionar

FECHAR VOLTAR AVANÇAR

Para o cadastro de **Embarcação** ou **Embarcação em Teste**, se o sistema identificar que a embarcação necessitará de **MMSI**, a próxima etapa será a **UIT/GMDSS** ([passo 9](#)). Caso contrário, o próxima etapa será a de **Documentos** ([passo 10](#)).

Para os demais tipos de estação, a próxima etapa será a de **Termos e Condições** ([passo 11](#)).

9. Preencha os campos da etapa **UIT/GMDSS** e clique em “**Avançar**”.

Formulário do Serviço Limitado Móvel Marítimo

IDENTIFICAÇÃO PEDIDO EMBARCAÇÃO EQUIPAMENTOS **UIT/GMDSS** DOCUMENTOS TERMOS E CONDIÇÕES

Dados para UIT

Número de MMSI *	(Será gerado automaticamente)
Grupo de MMSI	<input type="text"/>
Capac. Pessoas a Bordo *	<input type="text" value="0"/>
Qtd. de Botes Salva-vidas *	<input type="text" value="0"/>
Capacidade de Carga (T) *	<input type="text" value="0"/>
AAIC *	<input type="text"/>

Contato de Emergência

CPF/CNPJ *	<input type="text"/>
Nome *	<input type="text"/>
CEP *	<input type="text"/>
Cidade *	<input type="text"/>
UF *	<input type="text"/>
Logradouro *	<input type="text"/>
Complemento	<input type="text"/>
Bairro *	<input type="text"/>
Telefones *	<input type="text"/>

FECHAR

VOLTAR

AVANÇAR

A descrição dos campos foi detalhado no passo 11 do capítulo de solicitação de inclusão

10. Preencha os campos da etapa **Documentos** e clique em “Avançar”.

Formulário do Serviço Limitado Móvel Marítimo



Registro da Embarcação

Anexar qualquer um dos documentos abaixo que comprova o registro da embarcação:

- a) Título de Inscrição da Embarcação na Capitania dos Portos;
- b) Documento Provisório de Propriedade da Embarcação;
- c) Boletim de Inscrição Simplificada de Embarcação Miúda (BEM);
- d) Provisão de Registro da Propriedade Marítima (Embarcação maior ou igual a 100T);
- e) A.I.T.E.E. - Atestado de Inscrição Temporária para Embarcações Estrangeiras; ou
- f) REB - Certificado de Registro Especial Brasileiro e Licença de Construção (para os casos de licenciamento de navio em prova).

Documento: *

Escolher arquivo Registro de Embarcação.pdf

FECHAR

VOLTAR

AVANÇAR

O arquivo deve ser em PDF com tamanho máximo de 150 MB

11. Marque todas as caixas de ciência da Etapa de **Termos e Condições** e clique em **"Salvar"**.

Formulário do Serviço Limitado Móvel Marítimo

IDENTIFICAÇÃO PEDIDO EMBARCAÇÃO EQUIPAMENTOS DOCUMENTOS TERMOS E CONDIÇÕES

- ☐ Declaro para os fins legais aplicáveis que sou o próprio interessado ou legítimo representante deste e detenho poderes constituídos válidos e eficazes de representação. *
- ☐ Declaro ter conhecimento de que a Autorização para Uso de Radiofrequências é condição indispensável para o licenciamento das estações do serviço. Na hipótese de não haver uma autorização válida associada à modalidade do serviço, concordo com a emissão onerosa de nova autorização para viabilizar o atendimento desta solicitação. *
- ☐ Declaro conhecer a legislação vigente aplicável a esta modalidade de serviço de telecomunicações, sujeitando-me às condições nela fixadas, responsabilizando-me pela veracidade das informações prestadas. *

FECHAR

VOLTAR

SALVAR

12. Após as validações, a solicitação é gravada e submetida para análise da Agência

✓ Sucesso

×

Nova solicitação incluída com sucesso.

Fechar

Após a submissão, inicia-se um processo, e a solicitação é encaminhada para a fila de análise.

SolicitaçõesLicenças

Em Andamento

+ Nova Solicitação

1 registros

1 - 10

10

Atualizar

Limpar Filtro

Filtro

Ação	Status da Solicitação	Processo	Fistel	CPF/CNPJ	Nome da Entidade
	<div>Pesquisar Status da Solicitação</div>	<div>Pesquisar Processo</div>	<div>Pesquisar Fis</div>	<div>Pesquisar CPF/Ci</div>	<div>Pesquisar Nome da Entid</div>
<div>Ver</div>	(MMAR-AT-01) Aguardando Análise Técnica	53500.000591/2024-26	12345678909	99999999000199	EMPRESA ABC

Antes da análise da solicitação, o requerente poderá optar por desistir, realizando a ação "Desistir".

Solicitações

Licenças

Em Andamento

+ Nova Solicitação

1 registros

1 - 10

10

Atualizar

Limpar Filtro

Ação	Status da Solicitação	Processo
	<input type="text" value="Pesquisar Status da Solicitação"/>	<input type="text" value="Pesquisar Proces"/>
<div><div>Desistir</div><div>Ver</div><div>Desistir</div></div>	(MMAR-AT-01) Aguardando Análise Técnica	53500.000591/20

13. Após a **APROVAÇÃO** da solicitação, o requerente será notificado por e-mail. Assim que receber a mensagem de confirmação, deverá acessar o módulo e, se alteração alterou o município da estação, executar a ação "Imprimir Boleto". Caso contrário, deverá acessar o módulo para Impressão da Licença (passo 16).

Solicitações

Licenças

Em Andamento

+ Nova Solicitação

1 registros

1 - 10

10

Atualizar

Limpar Filtro

Filt

Ação	Status da Solicitação	Pr
	<input type="text" value="Pesquisar Status da Solicitação"/>	<input type="text" value="Pesquis"/>
<div>Imprimir Boleto</div> <div>Imprimir Boleto</div> <div>Verificar Pagamento</div>	(MMAR-PG-01) Aguardando Pagamento	53500.0

14. O sistema reconhecerá que os boletos ainda não foram gerados. Em seguida, será exibida a tela para a geração dos boletos. Marque a caixa de ciência e clique em "**Gerar Boletos**".

Geração de Boletos

Antes de imprimir é necessário gerar o(s) boleto(s).

Débitos que serão gerados:

Taxa de Fiscalização de Funcionamento (TFI)


Leia [aqui](#) as instruções para pagamento.

Marque a caixa de ciência de geração de boleto(s) e clique em "Gerar Boletos" para prosseguir:

☒ Estou ciente e concordo com a geração do(s) boleto(s)

Gerar Boletos

15. Após a geração, a tela do sistema de boletos da Anatel será apresentada para impressão. Imprima o boleto de TFI e realize o pagamento.



Agência Nacional de Telecomunicações

Sistemas Interativos


Menu Principal

BOLETO - Sistema de Consulta Débitos de FISTEL

Dados da Consulta | Consulta

Detalhes dos Débitos:

Data para pagamento informada : 00:00:00


X	Vencimento	Ano de Referência	Serviço / Certificado	Receita	Processo	FISTEL/Sequencial (Nosso Número)	Valor Débito	Situação	Reemitir Boleto com Erro
<input type="checkbox"/>	21/11/2024	2024	507	Taxa de Fiscalização de Instalação		9999999999-0002	134,08	A Vencer	

Registro 1 até 2 de 2 registros

Página: [1] [Ir] [Reg]

Legenda do Campo Situação

RCE - Lançamento com Recurso Administrativo (Com Efeito Suspensivo)
RSE - Lançamento com Recurso Administrativo (Sem Efeito Suspensivo)
RJ - Lançamento com Recurso Judicial
RN - Lançamento com Recurso Denegado
DOU - Lançamento com Data de Publicação no Diário Oficial da União
CD - Lançamento Inscrito no CADIN
DA - Lançamento Inscrito na Dívida Ativa

☒ Marcar Todos ☐ Desmarcar Todos  Imprimir Selecionados

16. Após quitação dos boletos ou a **APROVAÇÃO** da solicitação de alteração que não mudou o município da estação, deverá acessar o módulo e executar a ação "Imprimir Licença".

Solicitações

Licenças

Em Andamento

+ Nova Solicitação

1 registros

1 - 10

10

Atualizar

Limpar Filtro

Fil

Ação	Status da Solicitação	Processo
<div>Pesquisar Status da Solicitação</div> <div>Pesquisar Proc</div>	(MMAR-SF-01) Aguardando Impressão	53500.000591/
<div>Imprimir Licença</div>		

REPÚBLICA FEDERATIVA DO BRASIL

AGÊNCIA NACIONAL DE TELECOMUNICAÇÕES

LICENÇA DE ESTAÇÃO DE NAVIO

Ship Station Licence
Licence de Station de Navire
Licencia de Estación de Barco

Nº: <serie>/<ano>-<uf>

PRAZO DE VALIDADE:

<validade>

Period of Validity

De acordo com a legislação brasileira de telecomunicações e com o Regulamento de Rádio que complementam a Constituição e a Convenção da União Internacional de Telecomunicações vigentes, esta autorização é expedida para a instalação e o uso do equipamento de radiocomunicação abaixo descrito:

1	2	3	4
Nome do Navio name of ship	Identificação da Estação Identification of the ship station	Titular da Licença Holder of licence	AAIC ¹
<nome da embarcação>	Indicativo de Chamada Call sign	<nome da entidade>	<aaic>
	<indicativo>		

EQUIPAMENTO	a	b
Equipamento	Tipo ou Descrição do Equipamento Type or Description of equipment	Frequências Frequencies
	<certificado> - <modelo> - <designações>	<frequências de operação>
	*****	*****
5 Transmissores Transmitters		
6 Outros Equipamentos Other Equipments	<certificado> - <modelo> - <designações>	<frequências de operação>
	*****	*****

FISTEL: <número fistel>

HORAS DE SERVIÇO: <horas de serviço>

CLASSIFICAÇÃO: <c.geral> <c.indiv> <c.corresp> <c.serv.diap>

BRASÍLIA, <dia> DE <mes> DE <ano>

Esta licença pode ser validada em:

https://sistemas.anatel.gov.br/sistema/maritimolicensas/_id

¹⁾ Código de Identificação da Autoridade Contábil (Accounting Authority Identification Code)

REPÚBLICA FEDERATIVA DO BRASIL

AGÊNCIA NACIONAL DE TELECOMUNICAÇÕES

LICENÇA PARA FUNCIONAMENTO DE ESTAÇÃO

Nº: 00052/2025-RS
FLS: 1/1

NOME RAZÃO SOCIAL EMPRESA ABC - CNPJ: 12.345.678/0001-00	NOME DA ESTAÇÃO / TIPO Limitado Móvel Marítimo (S04)	NAT. SERVIÇO CV	LATITUDE 19°32'19" S	Nº DO FISTEL 12345678901
Nº DA ESTAÇÃO 1234567890	FABRIL DA BARRA / Radiobaliza		LONGITUDE 47°32'19" O	
ENDEREÇO DA ESTAÇÃO OU LOCAL DE OPERAÇÃO Rua do Farol, 123, Conjunto Barra				
BARRIO Litoral	MUNICÍPIO Rio Grande	UF RS		

*** BOIAS VIRTUAIS ***

#	MMSI	LATITUDE	LONGITUDE
001	997106001	19°30'01" S	47°20'02" O
002	997106002	19°31'01" S	47°21'02" O

EQUIPAMENTO 1/1

EQUIPAMENTO: 1234567890 - Modelo XYZ - Principal - 45 W - RL

FREQUÊNCIAS(S) DE OPERAÇÃO: 4065,3 kHz; 4065,6 kHz; 4065,9 kHz; 4066,2 kHz; 4066,5 kHz; 4066,8 kHz

DESIGNAÇÃO(S): 12X0220

ANTENA: 010 - Horno Vertical

GANHO	F/C	POTÊNCIA	ELEVACÃO	POLARIZAÇÃO	AZIMUTE	ALTURA
0 dB	0 dB	0 W	0°	V	0°	2 m

ENTRADA EM

01/01/2025

VALIDA ATÉ

01/01/2045

Esta licença pode ser validada em:

https://sistemas.anatel.gov.br/sistema/maritimolicensas/_id

17. Nos casos em que a solicitação for **REPROVADA**, o requerente será notificado por e-mail. Para obter informações sobre os motivos da reprovação, acesse o módulo MMAR, selecione a aba de Solicitações e, na solicitação reprovada, execute a ação “Ver Justificativa”.

Solicitações

Licenças

Todas as Solicitações

+ Nova Solicitação

1 registros

1 – 10

10

Atualizar

Limpar Filtro

Filtro

Ação	Status da Solicitação	Processo	Fistel	CPF/CNP
	<div>Pesquisar Status da Solicitação</div>	<div>Pesquisar Processo</div>	<div>Pesquisar Fis</div>	<div>Pesquisar C</div>
<div>Ver Justificativa</div>	(MMAR-RE-02) Solicitação Reprovada	53500.000591/2024-26	999999999999	9999999901

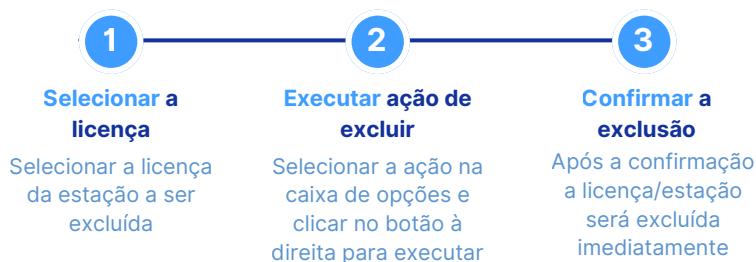
⚠ Pontos Importantes

- O formulário de solicitação de alteração de uma estação pode ser iniciado através da execução da ação de ALTERAR em uma licença na aba de Licenças.
- Ao ser reprovada, uma solicitação pode ser repetida através da execução da ação de REPETIR SOLICITAÇÃO.

PEDIDO DE EXCLUSÃO (1/2)

A Solicitação de Exclusão consiste em desativar uma estação que ocorre a título não oneroso, isto é, sem a incidência de quaisquer tributos e não requer análise por parte da Anatel.

ETAPAS



PASSO A PASSO

1. Clique no módulo "MMAR - Licenciamento Móvel Marítimo"



MMAR - Licenciamento Móvel Marítimo

Pedidos de inclusão, alteração, exclusão, transferência e renovação de licenças.

2. Na tela "Licenciamento Móvel Marítimo", clique na aba de Licenças

Licenciamento Móvel Marítimo

[Solicitações](#) [Licenças](#)

Ativas

10 registros | 1 – 10 | 10 | Atualizar | Limpar Filtro | Filtro

Ação	Status da Solicitação	Tipo da Estação	Nome da Estação	Indicativo	MMSI
	<input type="text" value="Pesquisar Status da Solic"/>	<input type="text" value="Pesquisar Tipo da E"/>	<input type="text" value="Pesquisar Nome da Estação"/>	<input type="text" value="Pesquisar Ind"/>	<input type="text" value="Pesquisar"/>
<input type="button" value="Ver"/>	MMAR-LIC-01 (Ativa)	Portuária	PORTO BASE	PPA01	-
<input type="button" value="Ver"/>	MMAR-LIC-01 (Ativa)	Embarcação	SEREIA DO MAR-2	PYZX	710400016

3. Selecionar a licença que deverá ser excluída executar a ação “Excluir”

Solicitações

Licenças

Ativas

10 registros
1 – 10
10
Atualizar
Limpar Filtro
Filtro

Ação	Status da Solicitação	Tipo da Estação	Nome da Estação	Indicativo	MMSI
Ver	MMAR-LIC-01 (Ativa)	Portuária	PORTO BASE	PPA01	-
Ver	MMAR-LIC-01 (Ativa)	Embarcação	SEREIA DO MAR-2	PYZX	710400016

Ver
Imprimir Licença
QRCode
Alterar

Excluir

Marcar Transferência
Imprimir Boletos

3. Confirmar a exclusão

Exclusão de Licença

Exclusão de Licença

Exclusão de Licença

Esta licença da Embarcação SEREIA DO MAR-2 **será excluída** permanentemente e não poderá ser recuperada!

Cancelar

Excluir

Ao excluir a **última** estação (licença) da entidade, o sistema aguardará o prazo de 30 dias para o licenciamento de uma nova estação. Caso não ocorra, a autorização para prestação do Serviço Limitado Móvel Marítimo estará passível de cassação.

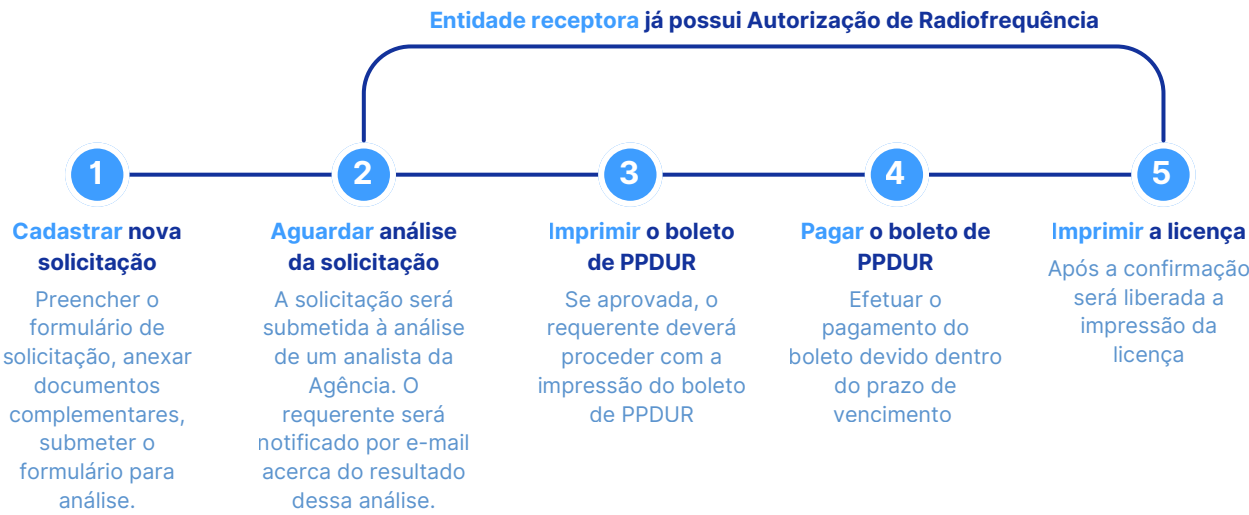
O Pedido de Transferência consiste em uma solicitação formal para a alteração de titularidade de uma licença (estação). De acordo com o Regulamento Geral de Licenciamento (RGL), [Resolução 719/2020, art. 31](#), a solicitação de transferência deve ser feita pelo titular atual em favor de um terceiro. Essa mudança não acarretará a cobrança de taxas.

Caso o requerente não seja o titular atual da licença, deve solicitar o pedido de inclusão de estação conforme descrito a partir da página 10 deste manual.

O módulo apresenta duas modalidades de Transferência:


- **Transferência Documental:** nesta modalidade, o titular atual expressa seu interesse em transferir a licença por meio de documentos complementares anexados ao formulário de solicitação.
- **Transferência Eletrônica:** nesta modalidade, o titular atual manifesta o seu interesse em transferir a licença diretamente através do módulo de licenciamento, dispensando a anexação de documentos complementares. A entidade receptora também precisa acessar o módulo de licenciamento para prestar a anuência dessa transferência.

ETAPAS



PASSO A PASSO

1. Clique no módulo “MMAR - Licenciamento Móvel Marítimo”

 **MMAR - Licenciamento Móvel Marítimo**
Pedidos de inclusão, alteração, exclusão, transferência e renovação de licenças.

2. Na tela “Licenciamento Móvel Marítimo”, clique no botão “Nova Solicitação”

Licenciamento Móvel Marítimo

SolicitaçõesLicenças

Em Andamento

+ Nova Solicitação

7 registros

1 - 1010

Atualizar

Limpar Filtro

Filtro

Ação	Status da Solicitação	Processo	Tipo	Fistel	CPF/CNPJ	Nome da Entidade	Indicativo	Nome da Est
	Pesquisar Status da Solicita	Pesquisar Processo	Pesquisar Tipo	Pesquisar Fistel	Pesquisar CPF/CNPJ	Pesquisar Nome da Entidad	Pesquisar Indicativo	Pesquisar Nome

Nenhum registro encontrado

O sistema apresentará o Formulário de Solicitação

Formulário do Serviço Limitado Móvel Marítimo

IDENTIFICAÇÃO PEDIDO EMBARCAÇÃO EQUIPAMENTOS UIT/GMDSS DOCUMENTOS TERMOS E CONDIÇÕES

Entidade

Entidade * Seleccione

CPF/CNPJ *

E-Mail *

FISTEL *

Requerente

Nome * NOME DO REQUERENTE

CPF * 11111111111

E-Mail * requerente@exemplo.com

Validação

Código de Validação Um e-mail foi enviado para requerente@exemplo.com com o token. Reenviar

FECHAR AVANÇAR

3. Na etapa de **Identificação**, seção Entidade, selecione a entidade interessada (receptora)

Serão listadas apenas as entidades representadas pelo requerente. Na caixa de texto de filtragem, informe parte do nome da entidade. Ao selecionar uma delas, os demais dados de identificação da entidade interessada serão preenchidos automaticamente.

Entidade

Entidade * Seleccione

CPF/CNPJ * Itda

E-Mail *

FISTEL *

Requerente

EMPRESA A LTDA
CPF/CNPJ: 123456780001-00| Fistel: 09999999999

EMPRESA B LTDA
CPF/CNPJ: 123456780001-00| Fistel: 09999999999

EMPRESA C LTDA
CPF/CNPJ: 123456780001-00| Fistel: 09999999999

4. Ainda na etapa de **Identificação**, na seção Validação, informe o código de validação previamente enviado para o e-mail do requerente. Caso não tenha recebido, clique em "Reenviar". Na sequência, clique em "Avançar"

Validação

Código de Validação

Um e-mail foi enviado para requerente@exemplo.com com o token.



Reenviar

FECHAR

AVANÇAR

5. Na etapa de **Pedido**, preencha os campos solicitados

Formulário do Serviço Limitado Móvel Marítimo

✓

●

●

●

●

●

IDENTIFICAÇÃO

PEDIDO

EMBARCAÇÃO

EQUIPAMENTOS

UIT/GMDSS

TERMOS E CONDIÇÕES

Objeto da Solicitação

Pedido de *

Transferência

Estação *

OUTRA

Indicativo *

Tipo de Estação *

Embarcação

Radiofrequência

Validade Atual

04/06/2032

Prazo *

20 anos

Dados da Licença

Validade da Licença

Indeterminada

FECHAR

VOLTAR

AVANÇAR

Pedido de: Selecione **Transferência**.

Estação: Selecione a estação que se deseja alterar seus dados. Serão listadas todas as estações marcadas para ser transferidas para a entidade interessada. Por ser uma solicitação de transferência documental, a estação desejada não estará na lista. Nesse caso, selecione a opção **OUTRAS** para exibir o campo **Indicativo**.

Indicativo: campo para informar o indicativo da estação que se deseja transferir para a entidade interessada.

Tipo de Estação: Indica o tipo da estação que foi selecionada (Embarcação, Embarcação em Teste, Radiobaliza, Costeira, Portuária ou Móvel).

Validade Atual: Este campo indica a validade da Autorização de Uso de Radiofrequência da entidade.

Prazo: Este campo indica o prazo da validade da Autorização de Uso de Radiofrequência da entidade e, caso ela esteja vencida, o requerente poderá selecionar um novo prazo para a emissão de uma nova autorização.

Validade da Licença: Este campo indica o prazo de validade da licença que será emitida ao final do processamento da solicitação.

6. Após preenchido todos os campos da etapa de **Pedido**, clique em “**Avançar**”

Dados da Licença

Validade da Licença

Indeterminada

FECHAR

VOLTAR

AVANÇAR

7. Preencha os dados da estação de acordo com o tipo da estação que foi selecionada. A descrição dos campos, de acordo com o tipo, já foi detalhada nos passos [7-A](#), [7-B](#), [7-C](#), [7-D](#) e [7-E](#) do capítulo que trata da solicitação de inclusão deste manual, a partir da página 14. Após o preenchimento, clique em “Avançar”

FECHAR




VOLTAR

AVANÇAR

8. Na próxima etapa, edite a tabela de equipamentos. Para adicionar novos equipamentos, informe o número do certificado ou uma parte da descrição do modelo do equipamento. Clique no botão 🔍 (pesquisar) e selecione uma das opções retornada. Preencha os campos de edição dos equipamentos. A descrição dos campos já foi detalhada nos passos [9-A](#), [9-B](#) e [9-C](#) do capítulo que trata da solicitação de inclusão deste manual, a partir da página 24. Após a atualização dos equipamentos, clique em “Avançar”

Lista de equipamentos

Pesquisar 🔍

	Certificado	Modelo	Tipo	Aplicação	DSC	Com. satélite
  	002952305288	UM385	Principal	Geral	Não	Não

Exibir/Ocultar detalhes do equipamento
 Editar o equipamento
 Excluir o equipamento
 Pesquisar equipamentos para adicionar

FECHAR VOLTAR AVANÇAR

Para o cadastro de **Embarcação** ou **Embarcação em Teste**, se o sistema identificar que a embarcação necessitará de **MMSI**, a próxima etapa será a **UIT/GMDSS** ([passo 9](#)). Caso contrário, o próxima etapa será a de **Documentos** ([passo 10](#)).

Para os demais tipos de estação, a próxima etapa será a de **Documentos** ([passo 10](#)).

9. Preencha os campos da etapa **UIT/GMDSS** e clique em “Avançar”.

Formulário do Serviço Limitado Móvel Marítimo



Dados para UIT

Número de MMSI *	(Será gerado automaticamente)
Grupo de MMSI	<input type="text"/>
Capac. Pessoas a Bordo *	<input type="text" value="0"/>
Qtd. de Botes Salva-vidas *	<input type="text" value="0"/>
Capacidade de Carga (T) *	<input type="text" value="0"/>
AAIC *	<input type="text"/>

Contato de Emergência

CPF/CNPJ *	<input type="text"/>
Nome *	<input type="text"/>
CEP *	<input type="text"/>
Cidade *	<input type="text"/>
UF *	<input type="text"/>
Logradouro *	<input type="text"/>
Complemento	<input type="text"/>
Bairro *	<input type="text"/>
Telefones *	<input type="text"/>

FECHAR

VOLTAR

AVANÇAR

A descrição dos campos foi detalhado no passo 11 do capítulo de solicitação de inclusão

10. Anexar os documentos solicitados na etapa de **Documento**. Informe os documentos que expressam a manifestação do titular atual pela transferência da licença para a entidade interessada desta solicitação. Em seguida clique em "Avançar".

Formulário do Serviço Limitado Móvel Marítimo



Registro da Embarcação

Anexar qualquer um dos documentos abaixo que comprova o registro da embarcação:

- a) Título de Inscrição da Embarcação na Capitania dos Portos;
- b) Documento Provisório de Propriedade da Embarcação;
- c) Boletim de Inscrição Simplificada de Embarcação Miúda (BEM);
- d) Provisão de Registro da Propriedade Marítima (Embarcação maior ou igual a 100T);
- e) A.I.T.E.E. - Atestado de Inscrição Temporária para Embarcações Estrangeiras; ou
- f) REB - Certificado de Registro Especial Brasileiro e Licença de Construção (para os casos de licenciamento de navio em prova).

Documento: *

Escolher arquivo

Nenhum arquivo escolhido

Anuência de Transferência

Anexar documento com a manifestação expressa do titular da licença ou seu representante legal pela transferência da estação em favor do interessado deste processo. Ela deverá estar acompanhada de:

- a) Cópia de Documento de Identificação do subscritor da manifestação cuja assinatura seja semelhante à da manifestação no caso em que quando não possuir reconhecimento de firma;
- b) Cópia de Documento que confere ao representante legal poderes para representar o titular da licença quando a manifestação não for feita por terceiros.

Documento: *

Escolher arquivo

Nenhum arquivo escolhido

FECHAR

VOLTAR

AVANÇAR

Os arquivos devem ser em PDF com tamanho máximo de 150 MB

11. Marque todas as caixas de ciência da Etapa de **Termos e Condições** e clique em **"Salvar"**.

Formulário do Serviço Limitado Móvel Marítimo

IDENTIFICAÇÃO PEDIDO EMBARCAÇÃO EQUIPAMENTOS DOCUMENTOS TERMOS E CONDIÇÕES

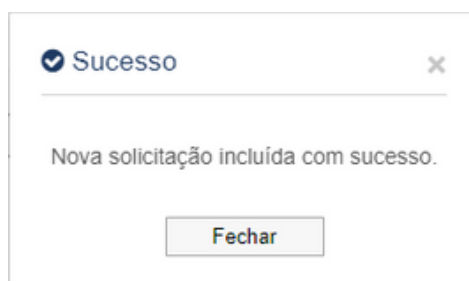
- ☐ Declaro para os fins legais aplicáveis que sou o próprio interessado ou legítimo representante deste e detenho poderes constituídos válidos e eficazes de representação. *
- ☐ Declaro ter conhecimento de que a Autorização para Uso de Radiofrequências é condição indispensável para o licenciamento das estações do serviço. Na hipótese de não haver uma autorização válida associada à modalidade do serviço, concordo com a emissão onerosa de nova autorização para viabilizar o atendimento desta solicitação. *
- ☐ Declaro conhecer a legislação vigente aplicável a esta modalidade de serviço de telecomunicações, sujeitando-me às condições nela fixadas, responsabilizando-me pela veracidade das informações prestadas. *

FECHAR

VOLTAR

SALVAR

12. Após as validações, a solicitação é gravada e submetida para análise da Agência



Após a submissão, inicia-se um processo, e a solicitação é encaminhada para a fila de análise.

Ação	Status da Solicitação	Processo	Fistel	CPF/CNPJ	Nome da Entidade
Ver	(MMAR-AT-01) Aguardando Análise Técnica	53500.000591/2024-26	12345678909	99999999000199	EMPRESA ABC

Antes da análise da solicitação, o requerente poderá optar por desistir, realizando a ação "Desistir".

Ação	Status da Solicitação	Processo
Desistir	(MMAR-AT-01) Aguardando Análise Técnica	53500.000591/2024-26

13. Após a **APROVAÇÃO** da solicitação, o requerente será notificado por e-mail. Assim que receber a mensagem de confirmação, deverá acessar o módulo e, se entidade não possuir Autorização de Uso de Radiofrequência, executar a ação "Imprimir Boleto". Caso contrário, deverá acessar o módulo para Impressão da Licença (passo 16).

Ação	Status da Solicitação	Processo
Imprimir Boleto	(MMAR-PG-01) Aguardando Pagamento	53500.000591/2024-26

14. O sistema reconhecerá que os boletos ainda não foram gerados. Em seguida, será exibida a tela para a geração dos boletos. Marque a caixa de ciência e clique em "**Gerar Boletos**".

Geração de Boletos

Antes de imprimir é necessário gerar o(s) boleto(s).

Débitos que serão gerados:

Preço Público pelo Direito de Uso de Radiorequências (PPDUR)

Leia [aqui](#) as instruções para pagamento.

Marque a caixa de ciência de geração de boleto(s) e clique em "Gerar Boletos" para prosseguir:

☒ Estou ciente e concordo com a geração do(s) boleto(s)

Gerar Boletos

15. Após a geração, a tela do sistema de boletos da Anatel será apresentada para impressão. Imprima o boleto de PPDUR e realize o pagamento.

ANATEL Agência Nacional de Telecomunicações

Sistemas Interativos

Menu Principal

BOLETO :: Sistema de Consulta Débitos de FISTEL

Dados da Consulta | Consulta

Detalhes dos Débitos:

Data para pagamento informada : 00:00:00

X	Vencimento	Ano de Referência	Serviço / Certificado	Receita	Processo	FISTEL/Sequencial (Nosso Número)	Valor Débito	Situação	Reemitir Boleto com Erro
<input type="checkbox"/>	21/11/2024	2024	507	Preço Público pelo Direito de Uso de Radiorequência	53542002577202471	9999999999-0001 1ª Parcela/Cota Única	100,00	A Vencer	

Registro 1 até 2 de 2 registros

Página: [1] [Ir] [Reg]

Legenda do Campo Situação

RCE - Lançamento com Recurso Administrativo (Com Efeito Suspensivo)
 RSE - Lançamento com Recurso Administrativo (Sem Efeito Suspensivo)
 RJ - Lançamento com Recurso Judicial
 RN - Lançamento com Recurso Denegado
 DOU - Lançamento com Data de Publicação no Diário Oficial da União
 CD - Lançamento Inscrito no CADIN
 DA - Lançamento Inscrito na Dívida Ativa

☒ Marcar Todos ☐ Desmarcar Todos Imprimir Selecionados

16. Após quitação dos boletos ou a **APROVAÇÃO** da solicitação de transferência em que a entidade já possui Autorização de Uso de Radiofrequência válida, deverá acessar o módulo e executar a ação "*Imprimir Licença*".

Solicitações

Licenças

Em Andamento

+ Nova Solicitação

1 registros

← 1 – 10 →

10

Atualizar

Limpar Filtro

Fil

Ação	Status da Solicitação	Processo
<div>Pesquisar Status da Solicitação</div> <div>Pesquisar Proc</div>		
<div>Imprimir Licença</div>	(MMAR-SF-01) Aguardando Impressão	53500.000591/

REPÚBLICA FEDERATIVA DO BRASIL

AGÊNCIA NACIONAL DE TELECOMUNICAÇÕES

LICENÇA DE ESTAÇÃO DE NAVIO

Ship Station Licence
Licence de Station de Navire
Licencia de Estación de Barco

Nº: <serie>/<ano>-<uf>

PRAZO DE VALIDADE:

<validade>

Period of Validity

De acordo com a legislação brasileira de telecomunicações e com o Regulamento de Rádio que complementam a Constituição e a Convenção da União Internacional de Telecomunicações vigentes, esta autorização é expedida para a instalação e o uso do equipamento de radiocomunicação abaixo descrito:

1	2	3	4
Nome do Navio name of ship	Identificação da Estação Identification of the ship station	Titular da Licença Holder of licence	AAIC ¹
<nome da embarcação>	Indicativo de Chamada Call sign	<nome da entidade>	<aaic>
	<indicativo>		

EQUIPAMENTO	a	b
Equipamento	Tipo ou Descrição do Equipamento Type or Description of equipment	Frequências Frequencies
	<certificado> - <modelo> - <designações>	<frequências de operação>
	*****	*****
5 Transmissores Transmitters		
6 Outros Equipamentos Other Equipments	<certificado> - <modelo> - <designações>	<frequências de operação>
	*****	*****

FISTEL: <número fistel>

HORAS DE SERVIÇO: <horas de serviço>

CLASSIFICAÇÃO: <c.geral> <c.indiv> <c.corresp> <c.serv.diap>

BRASILIA, <dia> DE <mes> DE <ano>

Esta licença pode ser validada em:

https://sistemas.anatel.gov.br/sistema/maritimolicecas/f_id

¹⁾ Código de Identificação da Autoridade Contábil (Accounting Authority Identification Code)

REPÚBLICA FEDERATIVA DO BRASIL

AGÊNCIA NACIONAL DE TELECOMUNICAÇÕES

LICENÇA PARA FUNCIONAMENTO DE ESTAÇÃO

Nº: 00002/2025-RS

FLS: 1/1

NOME RAZÃO SOCIAL EMPRESA ABC - CNPJ: 12.345.678/0001-00	NOME DA ESTAÇÃO / TIPO Limitado Móvel Marítimo (S04)	NAT. SERVIÇO CV	LATITUDE 19°32'19" S	Nº DO FISTEL 12345678901
Nº DA ESTAÇÃO 1234567890	FAZOL DA BARRA / Radiobaliza		LONGITUDE 47°32'19" O	
ENDEREÇO DA ESTAÇÃO OU LOCAL DE OPERAÇÃO Rua do Farol, 123, Conjunto Barra				
BARRIO Litoral	MUNICÍPIO Rio Grande	UF RS		

*** BOIAS VIRTUAIS ***

#	MMSI	LATITUDE	LONGITUDE
001	997106001	19°30'01" S	47°20'02" O
002	997106002	19°31'01" S	47°21'02" O

EQUIPAMENTO 1/1

EQUIPAMENTO: 1234567890 - Modelo XYZ - Principal - 45 W - RL

FREQUÊNCIAS (S) DE OPERAÇÃO: 4065,3 kHz; 4065,6 kHz; 4065,9 kHz; 4066,2 kHz; 4066,5 kHz; 4066,8 kHz

DESIGNAÇÃO: 12X020

ANTENA: 010 - Horno Vertical

GANHO	F/C	% POTÊNCIA	ELEVACÃO	POLARIZAÇÃO	AZIMUTE	ALTURA
0 dB	0 dB	0 %	0°	V	0°	2 m

ENTRADA EM

01/01/2025

VALIDA ATÉ

01/01/2045

Esta licença pode ser validada em:

https://sistemas.anatel.gov.br/sistema/maritimolicecas/f_id

17. Nos casos em que a solicitação for **REPROVADA**, o requerente será notificado por e-mail. Para obter informações sobre os motivos da reprovação, acesse o módulo MMAR, selecione a aba de Solicitações e, na solicitação reprovada, execute a ação “Ver Justificativa”.

SolicitaçõesLicenças

Todas as Solicitações Nova Solicitação

1 registros 1 – 10 10 Atualizar Limpar Filtro Filtro

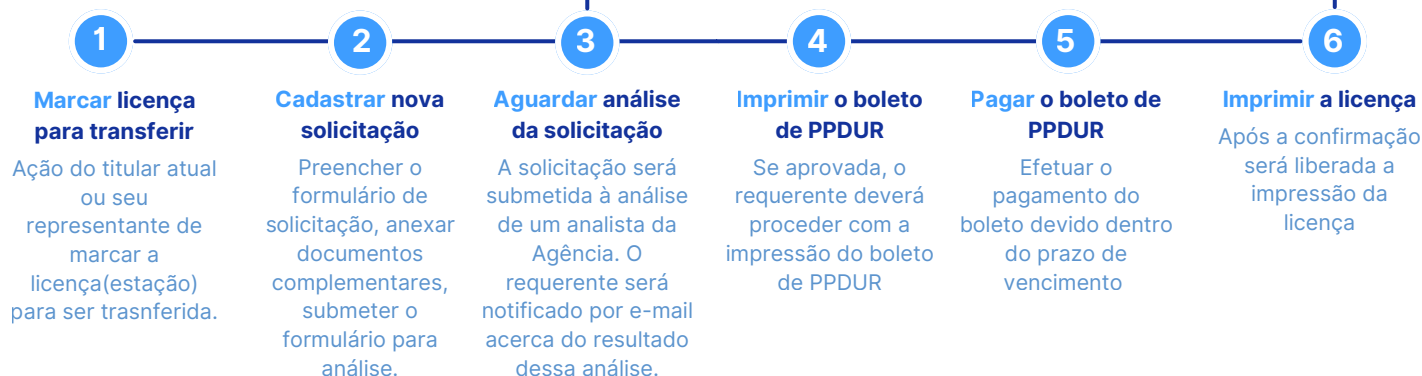
Ação	Status da Solicitação	Processo	Fistel	CPF/CNP
	<input type="text" value="Pesquisar Status da Solicitação"/>	<input type="text" value="Pesquisar Processo"/>	<input type="text" value="Pesquisar Fis"/>	<input type="text" value="Pesquisar C"/>
Ver Justificativa	(MMAR-RE-02) Solicitação Reprovada	53500.000591/2024-26	999999999999	9999999901

⚠ Pontos Importantes

- A apresentação de documentos que comprovam que o titular atual tem o interesse em transferir é obrigatória, neste caso, porque a estação em questão não foi marcada para transferência (transferência eletrônica) por ele.
- Ao ser reprovada, uma solicitação pode ser repetida através da execução da ação de REPETIR SOLICITAÇÃO.

ETAPAS

Entidade receptora já possui Autorização de Radiofrequência



PASSO A PASSO

1. O titular atual ou seu representante deverá acessar módulo clicando em **"MMAR - Licenciamento Móvel Aeronáutico"**



MMAR - Licenciamento Móvel Marítimo

Pedidos de inclusão, alteração, exclusão, transferência e renovação de licenças.

2. Na tela "Licenciamento Móvel Aeronáutico", na aba de Licenças, o titular atual deverá selecionar a licença (estação) que deseja transferir.

Licenciamento Móvel Marítimo

Solicitações	Licenças				
Ativas ▾					
10 registros 1 – 10 10 ▾ Atualizar Limpar Filtro Filtro					
Ação	Status da Solicitação	Tipo da Estação	Nome da Estação	Indicativo	MMSI
	<input type="text" value="Pesquisar Status da Solic"/>	<input type="text" value="Pesquisar Tipo da E"/>	<input type="text" value="Pesquisar Nome da Estação"/>	<input type="text" value="Pesquisar Inc"/>	<input type="text" value="Pesquisar"/>
Ver ▾ ▶	MMAR-LIC-01 (Ativa)	Portuária	PORTO BASE	PPA01	-
Ver ▾ ▶	MMAR-LIC-01 (Ativa)	Embarcação	SEREIA DO MAR-2	PYZX	710400016

3. O titular atual deverá executar a ação “Marcar Transferência”

Solicitações

Licenças

Ativas

10 registros (Filtrados de 94 registros) | 1 – 10

Ação	Status da Solicitação
Ver	(MMAR-LIC-01) Ativa
Ver	(MMAR-LIC-01) Ativa
Imprimir Licença	
QRCode	
Alterar	
Marcar Transferência	
Excluir	

4. O titular atual deverá informar o número de CPF ou CNPJ do destinatário da transferência e clicar em “Marcar Transferência”

Transferência de Licença

Você está prestes a marcar esta licença (PTABC) para transferência!

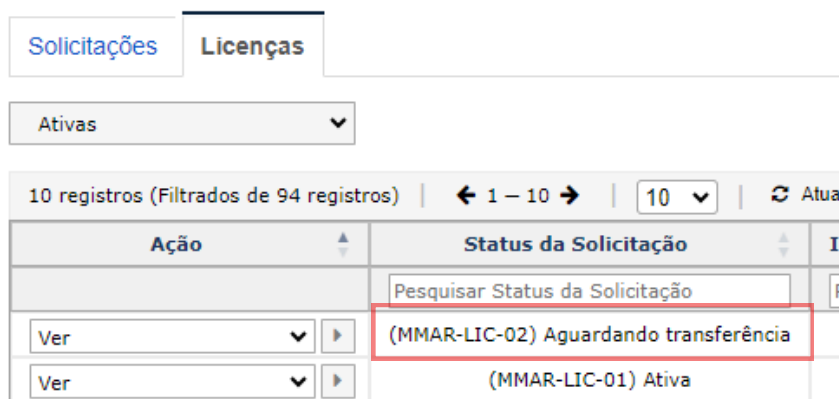
CPF/CNPJ:

☐ Desejo excluir a licença em caso de não ocorrer a transferência pelo destinatário no prazo estabelecido

Cancelar

Marcar Transferência

A partir desse momento, a licença (estação) está devidamente marcada e disponibilizada para que a entidade destinatária, por meio de si mesma ou de seu representante, possa prosseguir com a transferência.



Solicitações Licenças

Ativas

10 registros (Filtrados de 94 registros) | 1 - 10 | 10 | Atualizar

Ação	Status da Solicitação
	Pesquisar Status da Solicitação
Ver	(MMAR-LIC-02) Aguardando transferência
Ver	(MMAR-LIC-01) Ativa

5. Como requerente da entidade destinatária da transferência, clique no módulo "MMAR - Licenciamento Móvel Aeronáutico"



 MMAR - Licenciamento Móvel Marítimo

Pedidos de inclusão, alteração, exclusão, transferência e renovação de licenças.

6. Na tela "Licenciamento Móvel Marítimo", clique no botão "Nova Solicitação"

Licenciamento Móvel Marítimo



Solicitações Licenças

Em Andamento

+ Nova Solicitação

7 registros | 1 - 10 | 10 | Atualizar | Limpar Filtro | Filtro

Ação	Status da Solicitação	Processo	Tipo	Fistel	CPF/CNPJ	Nome da Entidade	Indicativo	Nome da Est
	Pesquisar Status da Solicita	Pesquisar Processo	Pesquisar Tipo	Pesquisar Fistel	Pesquisar CPF/CNPJ	Pesquisar Nome da Entidad	Pesquisar Indicativo	Pesquisar Nome

Nenhum registro encontrado

O sistema apresentará o Formulário de Solicitação

Formulário do Serviço Limitado Móvel Marítimo

IDENTIFICAÇÃO PEDIDO EMBARCAÇÃO EQUIPAMENTOS UIT/GMDSS DOCUMENTOS TERMOS E CONDIÇÕES

Entidade

Entidade * Seleccione

CPF/CNPJ *

E-Mail *

FISTEL *

Requerente

Nome * NOME DO REQUERENTE

CPF * 11111111111

E-Mail * requerente@exemplo.com

Validação

Código de Validação Um e-mail foi enviado para requerente@exemplo.com com o token. Reenviar

FECHAR AVANÇAR

7. Na etapa de **Identificação**, seção Entidade, selecione a entidade interessada (receptora)

Serão listadas apenas as entidades representadas pelo requerente. Na caixa de texto de filtragem, informe parte do nome da entidade. Ao selecionar uma delas, os demais dados de identificação da entidade interessada serão preenchidos automaticamente.

Entidade

Entidade * Seleccione

CPF/CNPJ * Itda

E-Mail *

FISTEL *

Requerente

EMPRESA A LTDA
CPF/CNPJ: 123456780001-00| Fistel: 09999999999

EMPRESA B LTDA
CPF/CNPJ: 123456780001-00| Fistel: 09999999999

EMPRESA C LTDA
CPF/CNPJ: 123456780001-00| Fistel: 09999999999

8. Ainda na etapa de **Identificação**, na seção Validação, informe o código de validação previamente enviado para o e-mail do requerente. Caso não tenha recebido, clique em "Reenviar". Na sequência, clique em "Avançar"

Validação

Código de Validação

Um e-mail foi enviado para requerente@exemplo.com com o token.



Reenviar

FECHAR

AVANÇAR

9. Na etapa de **Pedido**, preencha os campos solicitados

Formulário do Serviço Limitado Móvel Marítimo

IDENTIFICAÇÃO PEDIDO EMBARCAÇÃO EQUIPAMENTOS UIT/GMDSS TERMOS E CONDIÇÕES

Objeto da Solicitação

Pedido de * Transferência
Estação * Selecione
Tipo de Estação * Embarcação

Radiofrequência

Validade Atual 04/06/2032
Prazo * 20 anos

Dados da Licença

Validade da Licença Indeterminada

FECHAR

VOLTAR

AVANÇAR

Pedido de: Selecione **Transferência**.

Estação: Selecione a estação que se deseja alterar seus dados. Serão listadas todas as estações marcadas para ser transferidas para a entidade interessada.

Tipo de Estação: Indica o tipo da estação que foi selecionada (Embarcação, Embarcação em Teste, Radiobaliza, Costeira, Portuária ou Móvel).

Validade Atual: Este campo indica a validade da Autorização de Uso de Radiofrequência da entidade.

Prazo: Este campo indica o prazo da validade da Autorização de Uso de Radiofrequência da entidade e, caso ela esteja vencida, o requerente poderá selecionar um novo prazo para a emissão de uma nova autorização.

Validade da Licença: Este campo indica o prazo de validade da licença que será emitida ao final do processamento da solicitação.

10. Após preenchido todos os campos da etapa de **Pedido**, clique em “**Avançar**”

Dados da Licença

Validade da Licença

Indeterminada

FECHAR

VOLTAR

AVANÇAR

11. Preencha os dados da estação de acordo com o tipo da estação que foi selecionada. A descrição dos campos, de acordo com o tipo, já foi detalhada nos passos [7-A](#), [7-B](#), [7-C](#), [7-D](#) e [7-E](#) do capítulo que trata da solicitação de inclusão deste manual, a partir da página 14. Após o preenchimento, clique em “Avançar”

FECHAR




VOLTAR

AVANÇAR

12. Na próxima etapa, edite a tabela de equipamentos. Para adicionar novos equipamentos, informe o número do certificado ou uma parte da descrição do modelo do equipamento. Clique no botão 🔍 (pesquisar) e selecione uma das opções retornada. Preencha os campos de edição dos equipamentos. A descrição dos campos já foi detalhada nos passos [9-A](#), [9-B](#) e [9-C](#) do capítulo que trata da solicitação de inclusão deste manual, a partir da página 24. Após a atualização dos equipamentos, clique em “Avançar”

Lista de equipamentos

Pesquisar 🔍

	Certificado	Modelo	Tipo	Aplicação	DSC	Com. satélite
  	002952305288	UM385	Principal	Geral	Não	Não

Exibir/Ocultar detalhes do equipamento
 Editar o equipamento
 Excluir o equipamento
 Pesquisar equipamentos para adicionar

FECHAR VOLTAR AVANÇAR

Para o cadastro de **Embarcação** ou **Embarcação em Teste**, se o sistema identificar que a embarcação necessitará de **MMSI**, a próxima etapa será a **UIT/GMDSS** ([passo 9](#)). Caso contrário, o próxima etapa será a de **Documentos** ([passo 10](#)).

Para os demais tipos de estação, a próxima etapa será a de **Documentos** ([passo 11](#)).

13. Preencha os campos da etapa **UIT/GMDSS** e clique em “Avançar”.

Formulário do Serviço Limitado Móvel Marítimo



Dados para UIT

Número de MMSI *	(Será gerado automaticamente)
Grupo de MMSI	<input type="text"/>
Capac. Pessoas a Bordo *	<input type="text" value="0"/>
Qtd. de Botes Salva-vidas *	<input type="text" value="0"/>
Capacidade de Carga (T) *	<input type="text" value="0"/>
AAIC *	<input type="text"/>

Contato de Emergência

CPF/CNPJ *	<input type="text"/>
Nome *	<input type="text"/>
CEP *	<input type="text"/>
Cidade *	<input type="text"/>
UF *	<input type="text"/>
Logradouro *	<input type="text"/>
Complemento	<input type="text"/>
Bairro *	<input type="text"/>
Telefones *	<input type="text"/>

FECHAR

VOLTAR

AVANÇAR

A descrição dos campos foi detalhado no passo 11 do capítulo de solicitação de inclusão

14. Anexar o documento solicitado na etapa de **Documento**. Em seguida clique em "Avançar".

Formulário do Serviço Limitado Móvel Marítimo



Registro da Embarcação

Anexar qualquer um dos documentos abaixo que comprova o registro da embarcação:

- a) Título de Inscrição da Embarcação na Capitania dos Portos;
- b) Documento Provisório de Propriedade da Embarcação;
- c) Boletim de Inscrição Simplificada de Embarcação Miúda (BEM);
- d) Provisão de Registro da Propriedade Marítima (Embarcação maior ou igual a 100T);
- e) A.I.T.E.E. - Atestado de Inscrição Temporária para Embarcações Estrangeiras; ou
- f) REB - Certificado de Registro Especial Brasileiro e Licença de Construção (para os casos de licenciamento de navio em prova).

Documento: *

Escolher arquivo Registro de Embarcação.pdf

FECHAR

VOLTAR

AVANÇAR

O arquivo deve ser em PDF com tamanho máximo de 150 MB

15. Marque todas as caixas de ciência da Etapa de **Termos e Condições** e clique em **"Salvar"**.

Formulário do Serviço Limitado Móvel Marítimo



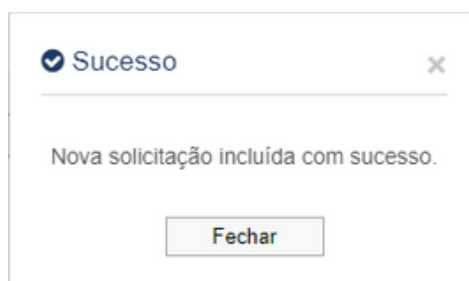
- ☐ Declaro para os fins legais aplicáveis que sou o próprio interessado ou legítimo representante deste e detenho poderes constituídos válidos e eficazes de representação. *
- ☐ Declaro ter conhecimento de que a Autorização para Uso de Radiofrequências é condição indispensável para o licenciamento das estações do serviço. Na hipótese de não haver uma autorização válida associada à modalidade do serviço, concordo com a emissão onerosa de nova autorização para viabilizar o atendimento desta solicitação. *
- ☐ Declaro conhecer a legislação vigente aplicável a esta modalidade de serviço de telecomunicações, sujeitando-me às condições nela fixadas, responsabilizando-me pela veracidade das informações prestadas. *

FECHAR

VOLTAR

SALVAR

16. Após as validações, a solicitação é gravada e submetida para análise da Agência



Após a submissão, inicia-se um processo, e a solicitação é encaminhada para a fila de análise.

Solicitações

Licenças

Em Andamento

+ Nova Solicitação

1 registros

1 - 10

10

Atualizar

Limpar Filtro

Filtro

Ação	Status da Solicitação	Processo	Fistel	CPF/CNPJ	Nome da Entidade
	<div>Pesquisar Status da Solicitação</div>	<div>Pesquisar Processo</div>	<div>Pesquisar Fis</div>	<div>Pesquisar CPF/Ci</div>	<div>Pesquisar Nome da Entid</div>
<div>Ver</div>	(MMAR-AT-01) Aguardando Análise Técnica	53500.000591/2024-26	12345678909	99999999000199	EMPRESA ABC

Antes da análise da solicitação, o requerente poderá optar por desistir, realizando a ação "Desistir".

Solicitações

Licenças

Em Andamento

+ Nova Solicitação

1 registros

1 - 10

10

Atualizar

Limpar Filtro

Ação	Status da Solicitação	Processo
	<input type="text" value="Pesquisar Status da Solicitação"/>	<input type="text" value="Pesquisar Proces"/>
<div><div>Desistir</div><div>Ver</div><div>Desistir</div></div>	(MMAR-AT-01) Aguardando Análise Técnica	53500.000591/20

17. Após a **APROVAÇÃO** da solicitação, o requerente será notificado por e-mail. Assim que receber a mensagem de confirmação, deverá acessar o módulo e, se entidade não possuir Autorização de Uso de Radiofrequência, executar a ação "Imprimir Boleto". Caso contrário, deverá acessar o módulo para Impressão da Licença (passo 20).

Solicitações

Licenças

Em Andamento

+ Nova Solicitação

1 registros

1 - 10

10

Atualizar

Limpar Filtro

Filt

Ação	Status da Solicitação	Pr
	<input type="text" value="Pesquisar Status da Solicitação"/>	<input type="text" value="Pesquis"/>
<div>Imprimir Boleto</div> <div>Imprimir Boleto</div> <div>Verificar Pagamento</div>	(MMAR-PG-01) Aguardando Pagamento	53500.0

18. O sistema reconhecerá que os boletos ainda não foram gerados. Em seguida, será exibida a tela para a geração dos boletos. Marque a caixa de ciência e clique em "**Gerar Boletos**".

Geração de Boletos

Antes de imprimir é necessário gerar o(s) boleto(s).

Débitos que serão gerados:

Preço Público pelo Direito de Uso de Radiorequências (PPDUR)

Leia [aqui](#) as instruções para pagamento.

Marque a caixa de ciência de geração de boleto(s) e clique em "Gerar Boletos" para prosseguir:

☒ Estou ciente e concordo com a geração do(s) boleto(s)

Gerar Boletos

19. Após a geração, a tela do sistema de boletos da Anatel será apresentada para impressão. Imprima o boleto de PPDUR e realize o pagamento.



Agência Nacional de Telecomunicações

Sistemas Interativos

Menu Principal

BOLETO :: Sistema de Consulta Débitos de FISTEL

Dados da Consulta | Consulta

Detalhes dos Débitos:

Data para pagamento informada : 00:00:00

X	Vencimento	Ano de Referência	Serviço / Certificado	Receita	Processo	FISTEL/Sequencial (Nosso Número)	Valor Débito	Situação	Reemitir Boleto com Erro
<input type="checkbox"/>	21/11/2024	2024	507	Preço Público pelo Direito de Uso de Radiorequência	53542002577202471	9999999999-0001 1ª Parcela/Cota Única	00,00	A Vencer	

Registro 1 até 2 de 2 registros

Página: [1] [Ir] [Reg]

Legenda do Campo Situação

RCE - Lançamento com Recurso Administrativo (Com Efeito Suspensivo)
RSE - Lançamento com Recurso Administrativo (Sem Efeito Suspensivo)
RJ - Lançamento com Recurso Judicial
RN - Lançamento com Recurso Denegado
DOU - Lançamento com Data de Publicação no Diário Oficial da União
CD - Lançamento Inscrito no CADIN
DA - Lançamento Inscrito na Dívida Ativa

☒ Marcar Todos ☐ Desmarcar Todos Imprimir Selecionados

20. Após quitação dos boletos ou a **APROVAÇÃO** da solicitação de transferência em que a entidade já possui Autorização de Uso de Radiofrequência válida, deverá acessar o módulo e executar a ação "*Imprimir Licença*".

Solicitações

Licenças

Em Andamento

+ Nova Solicitação

1 registros

← 1 – 10 →

10

Atualizar

Limpar Filtro

Fil

Ação	Status da Solicitação	Processo
<div>Pesquisar Status da Solicitação</div> <div>Pesquisar Proc</div>	(MMAR-SF-01) Aguardando Impressão	53500.000591/



REPÚBLICA FEDERATIVA DO BRASIL

AGÊNCIA NACIONAL DE TELECOMUNICAÇÕES

LICENÇA DE ESTAÇÃO DE NAVIO

Ship Station Licence
Licence de Station de Navire
Licencia de Estación de Barco

Nº:

PRAZO DE VALIDADE:
Period of Validity

De acordo com a legislação brasileira de telecomunicações e com o Regulamento de Rádio que complementam a Constituição e a Convenção da União Internacional de Telecomunicações vigentes, esta autorização é expedida para a instalação e o uso do equipamento de radiocomunicação abaixo descrito:

1	2	3	4
Nome do Navio name of ship	Identificação da Estação Identification of the ship station	Titular da Licença Holder of licence	AAIC ¹
<input type="text" value="<nome da embarcação>"/>	Indicativo de Chamada Call sign	<input type="text" value="<nome da entidade>"/>	<input type="text" value="<aaic>"/>
	<input type="text" value="<indicativo>"/>		<input type="text" value="<MMSI>"/>

EQUIPAMENTO	a	b
5	Transmissores Transmitters	Tipos ou Descrição do Equipamento Type or Description of equipment
	<input type="text" value="<certificado> - <modelo> - <designações>"/>	<input type="text" value="<frequências de operação>"/>
6	Outros Equipamentos Other Equipments	<input type="text" value="<certificado> - <modelo> - <designações>"/>
		<input type="text" value="<frequências de operação>"/>

FISTEL: HORAS DE SERVIÇO:

CLASSIFICAÇÃO:

BRASILIA, DE DE

Esta licença pode ser validada em:
https://sistemas.anatel.gov.br/sel/modulos/mar/marLicencas/_id

¹) Código de Identificação da Autoridade Contábil (Accounting Authority Identification Code)

REPÚBLICA FEDERATIVA DO BRASIL

AGÊNCIA NACIONAL DE TELECOMUNICAÇÕES

LICENÇA PARA FUNCIONAMENTO DE ESTAÇÃO

Nº: 00002/2025-RS
FLS: 1/1

NOME RAZÃO SOCIAL EMPRESA ABC - CNPJ: 12.345.678/0001-00	NOME DA ESTAÇÃO / TIPO Limitado Móvel Marítimo (S04)	NAT. SERVIÇO CV	LATITUDE 19°32'19" S	Nº DO FISTEL 12345678901
Nº DA ESTAÇÃO 1234567890	FABRIL DA BARRA / Radiobaliza		LONGITUDE 47°32'19" O	
ENDEREÇO DA ESTAÇÃO OU LOCAL DE OPERAÇÃO Rua do Farol, 123, Conjunto Barra				
BARRIO Litoral	MUNICÍPIO Rio Grande	UF RS		

*** BOIAS VIRTUAIS ***

#	MMSI	LATITUDE	LONGITUDE
001	997106001	19°30'01" S	47°20'02" O
002	997106002	19°31'01" S	47°21'02" O

EQUIPAMENTO 1/1

EQUIPAMENTO: 1234567890 - Modelo XYZ - Principal - 45 W - RL

FREQUÊNCIAS (S) DE OPERAÇÃO: 4065,3 kHz; 4065,6 kHz; 4065,9 kHz; 4066,2 kHz; 4066,5 kHz; 4066,8 kHz

DESIGNAÇÕES: 12X020

ANTENA: 0,0 - Horno Vertical

GANHO	F/C	% POTÊNCIA	ELEVACÃO	POLARIZAÇÃO	AZIMUTE	ALTURA
0 dB	0 dB	0 %	0°	V	0°	2 m

ENTRADA EM: 01/01/2025 VALIDA ATÉ: 01/01/2045

Esta licença pode ser validada em:
https://sistemas.anatel.gov.br/sel/modulos/mar/marLicencas/_id

21. Nos casos em que a solicitação for **REPROVADA**, o requerente será notificado por e-mail. Para obter informações sobre os motivos da reprovação, acesse o módulo MMAR, selecione a aba de Solicitações e, na solicitação reprovada, execute a ação “Ver Justificativa”.

SolicitaçõesLicenças

Todas as SolicitaçõesNova Solicitação

1 registros1 – 1010AtualizarLimpar FiltroFiltro

Ação	Status da Solicitação	Processo	Fistel	CPF/CNP
	<input type="text" value="Pesquisar Status da Solicitação"/>	<input type="text" value="Pesquisar Processo"/>	<input type="text" value="Pesquisar Fis"/>	<input type="text" value="Pesquisar C"/>
Ver Justificativa	(MMAR-RE-02) Solicitação Reprovada	53500.000591/2024-26	999999999999	9999999901

⚠ Pontos Importantes

- A apresentação de documentos, nesse caso, só é necessária quando se tratar de **Embarcação** ou **Embarcação em Teste**.
- Ao ser reprovada, uma solicitação pode ser repetida através da execução da ação de REPETIR SOLICITAÇÃO.

Um Pedido de Renovação refere-se a uma solicitação formal para a prorrogação da validade das licenças de uso.

Basicamente existem duas situações em que a renovação é necessária:

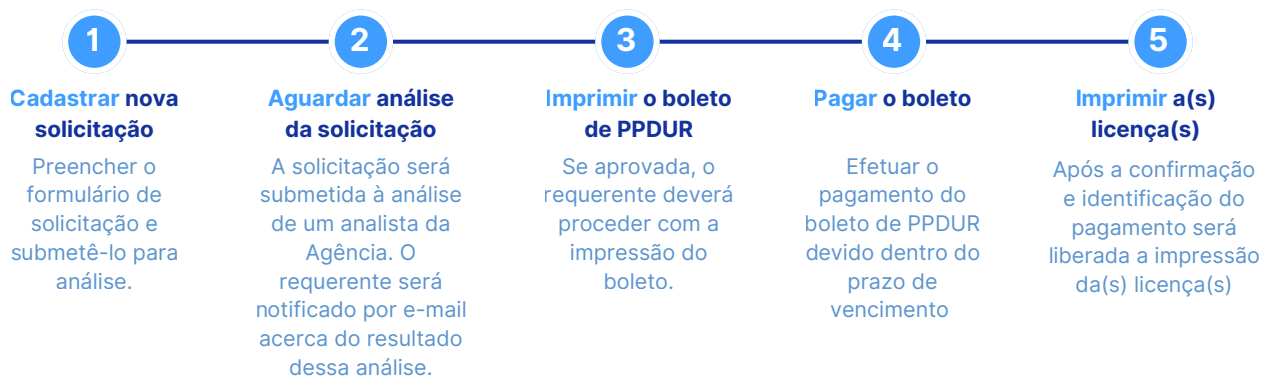
- Autorização de Uso de Radiofrequências vencida ou próximo de vencer;
- Licenças com prazo de validade determinada e vencida.

A renovação da Autorização de Uso de Radiofrequências (RF) do serviço implica na extensão da validade da RF por um período igual, aplicando-se a todas as licenças da entidade.

Em relação às licenças com prazo determinado, é fundamental destacar que essa era uma prática vigente antes da implementação do novo Regulamento Geral de Licenciamento (RGL - [Resolução 719/2020](#)). Assim, uma entidade poderia possuir licenças com datas de validade diversas, sendo que o uso das estações permanecia condicionado à validade da Autorização de Uso de Radiofrequência (RF). A partir do novo RGL, as licenças passaram a ser emitidas por prazo indeterminado, ficando condicionado seu uso apenas pela validade da RF da entidade. Portanto, o Relicenciamento aplica-se exclusivamente àquelas estações licenciadas antes da vigência do RGL e que tem prazo de validade determinado, transformando suas licenças por prazo indeterminado e passando a seguir somente a validade da RF.

O Pedido de Renovação da Autorização de Uso de Radiofrequências aplica-se nos casos em que a autorização vigente está prestes a expirar ou já expirou. Essa renovação é realizada mediante pagamento do valor correspondente ao Preço Público pelo Direito de Uso de Radiofrequências (PPDUR).

ETAPAS



PASSO A PASSO

1. Clique no módulo “MMAR - Licenciamento Móvel Aeronáutico”



MMAR - Licenciamento Móvel Marítimo

Pedidos de inclusão, alteração, exclusão, transferência e renovação de licenças.

2. Na tela “Licenciamento Móvel Marítimo”, clique no botão “Nova Solicitação”

Licenciamento Móvel Marítimo

Solicitações

Licenças

Em Andamento

+ Nova Solicitação

7 registros

1 - 10

10

Atualizar

Limpar Filtro

Filtro

Ação	Status da Solicitação	Processo	Tipo	Fistel	CPF/CNPJ	Nome da Entidade	Indicativo	Nome da Est
	Pesquisar Status da Solicita	Pesquisar Processo	Pesquisar Tipo	Pesquisar Fistel	Pesquisar CPF/CNPJ	Pesquisar Nome da Entidad	Pesquisar Indicativo	Pesquisar Nome

Nenhum registro encontrado

O sistema apresentará o Formulário de Solicitação

IDENTIFICAÇÃO

PEDIDO

EMBARCAÇÃO

EQUIPAMENTOS

UIT/GMDSS

DOCUMENTOS

TERMOS E CONDIÇÕES

Formulário do Serviço Limitado Móvel Marítimo

Entidade

Entidade *

Selecione

CPF/CNPJ *

E-Mail *

FISTEL *

Requerente

Nome *

NOME DO REQUERENTE

CPF *

11111111111

E-Mail *

requerente@exemplo.com

Validação

Código de Validação

Um e-mail foi enviado para requerente@exemplo.com com o token.

Reenviar

FECHAR

AVANÇAR

3. Na etapa de **Identificação**, seção Entidade, selecione a entidade interessada

Serão listadas apenas as entidades representadas pelo requerente. Na caixa de texto de filtragem, informe parte do nome da entidade. Ao selecionar uma delas, os demais dados de identificação da entidade interessada serão preenchidos automaticamente.

Entidade

Entidade *

Selecione

Itda

EMPRESA A LTDA

CPF/CNPJ: 123456780001-00| Fistel: 09999999999

EMPRESA B LTDA

CPF/CNPJ: 123456780001-00| Fistel: 09999999999

EMPRESA C LTDA

CPF/CNPJ: 123456780001-00| Fistel: 09999999999

CPF/CNPJ *

E-Mail *

FISTEL *

Requerente

4. Ainda na etapa de **Identificação**, na seção Validação, informe o código de validação previamente enviado para o e-mail do requerente. Caso não tenha recebido, clique em “Reenviar”. Na sequência, clique em “Avançar”

Validação

Código de Validação

Um e-mail foi enviado para requerente@exemplo.com com o token.



Reenviar

FECHAR

AVANÇAR

5. Na etapa de **Pedido**, preencha os campos solicitados e clique em “Avançar”

Formulário do Serviço Limitado Móvel Marítimo



Objeto da Solicitação

Pedido de *

Renovação de Radiofrequência



Radiofrequência

Validade Atual

04/06/2026

Prazo *

20 anos



FECHAR

VOLTAR

AVANÇAR

Pedido de: Selecione **Renovação de Radiofrequência**.



Validade Atual: Este campo indica a validade da Autorização de Uso de Radiofrequência da entidade.

Prazo: Este campo indica o prazo da validade da Autorização de Uso de Radiofrequência da entidade e, caso ela esteja vencida, o requerente poderá selecionar um novo prazo para a emissão de uma nova autorização.

6. Marque todas as caixas de ciência da Etapa de **Termos e Condições** e clique em **"Salvar"**.

Formulário do Serviço Limitado Móvel Marítimo



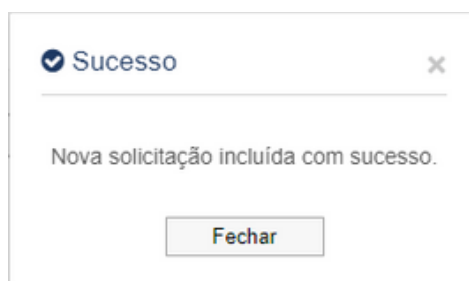
- ☐ Declaro para os fins legais aplicáveis que sou o próprio interessado ou legítimo representante deste e detenho poderes constituídos válidos e eficazes de representação. *
- ☐ Declaro ter conhecimento de que a Autorização para Uso de Radiofrequências é condição indispensável para o licenciamento das estações do serviço. Na hipótese de não haver uma autorização válida associada à modalidade do serviço, concordo com a emissão onerosa de nova autorização para viabilizar o atendimento desta solicitação. *
- ☐ Declaro conhecer a legislação vigente aplicável a esta modalidade de serviço de telecomunicações, sujeitando-me às condições nela fixadas, responsabilizando-me pela veracidade das informações prestadas. *

FECHAR

VOLTAR

SALVAR

7. Após as validações, a solicitação é gravada e submetida para análise da Agência



Após a submissão, inicia-se um processo, e a solicitação é encaminhada para a fila de análise.

Solicitações

Licenças

Em Andamento

+ Nova Solicitação

1 registros

1 - 10

10

Atualizar

Limpar Filtro

Filtro

Ação	Status da Solicitação	Processo	Fistel	CPF/CNPJ	Nome da Entidade
	<div>Pesquisar Status da Solicitação</div>	<div>Pesquisar Processo</div>	<div>Pesquisar Fis</div>	<div>Pesquisar CPF/Ci</div>	<div>Pesquisar Nome da Entid</div>
<div>Ver</div>	(MMAR-AT-01) Aguardando Análise Técnica	53500.000591/2024-26	12345678909	99999999000199	EMPRESA ABC

Antes da análise da solicitação, o requerente poderá optar por desistir, realizando a ação "Desistir".

Solicitações

Licenças

Em Andamento

+ Nova Solicitação

1 registros

1 - 10

10

Atualizar

Limpar Filtro

Ação	Status da Solicitação	Processo
	<input type="text" value="Pesquisar Status da Solicitação"/>	<input type="text" value="Pesquisar Proces"/>
<div><div>Desistir</div><div>Ver</div><div>Desistir</div></div>	(MMAR-AT-01) Aguardando Análise Técnica	53500.000591/2024-26

8. Após a **APROVAÇÃO** da solicitação, o requerente será notificado por e-mail. Assim que receber a mensagem de confirmação, deverá acessar o módulo e executar a ação "Imprimir Boleto".

Solicitações

Licenças

Em Andamento

+ Nova Solicitação

1 registros

1 - 10

10

Atualizar

Limpar Filtro

Filt

Ação	Status da Solicitação	Pr
	<div>Pesquisar Status da Solicitação</div>	<div>Pesquis</div>
<div>Imprimir Boleto</div> <div>Imprimir Boleto</div> <div>Verificar Pagamento</div>	(MMAR-PG-01) Aguardando Pagamento	53500.

9. O sistema reconhecerá que os boletos ainda não foram gerados. Em seguida, será exibida a tela para a geração dos boletos. Marque a caixa de ciência e clique em "Gerar Boletos".

Geração de Boletos

Antes de imprimir é necessário gerar o(s) boleto(s).

Débitos que serão gerados:

Preço Público pelo Direito de Uso de Radiorequências (PPDUR)

Leia [aqui](#) as instruções para pagamento.

Marque a caixa de ciência de geração de boleto(s) e clique em "Gerar Boletos" para prosseguir:

☒ Estou ciente e concordo com a geração do(s) boleto(s)

Gerar Boletos

10. Após a geração, a tela do sistema de boletos da Anatel será apresentada para impressão. Imprima o boleto de PPDUR e realize o pagamento.


Agência Nacional de Telecomunicações

Sistemas Interativos

Menu Principal

BOLETO :: Sistema de Consulta Débitos de FISTEL

Dados da Consulta

Consulta

Detalhes dos Débitos:

Data para pagamento informada : 00:00:00

X	Vencimento	Ano de Referência	Serviço / Certificado	Receita	Processo	FISTEL/Sequencial (Nosso Número)	Valor Débito	Situação	Reemitir Boleto com Erro
<input type="checkbox"/>	21/11/2024	2024	507	Preço Público pelo Direito de Uso de Radiofrequência	53542002577202471	9999999999-0001 1ª Parcela/Cota Única	200,00	A Vencer	

Registro 1 até 2 de 2 registros

Página: [1] [Ir] [Reg]

Legenda do Campo Situação

RCE - Lançamento com Recurso Administrativo (Com Efeito Suspensivo)
RSE - Lançamento com Recurso Administrativo (Sem Efeito Suspensivo)
RJ - Lançamento com Recurso Judicial
RN - Lançamento com Recurso Denegado
DOU - Lançamento com Data de Publicação no Diário Oficial da União
CD - Lançamento Inscrito no CADIN
DA - Lançamento Inscrito na Dívida Ativa

☒ Marcar Todos
☐ Desmarcar Todos

11. Após quitação dos boletos, deverá acessar o módulo e executar a ação "Imprimir Licença".

Solicitações

Licenças

Em Andamento

+ Nova Solicitação

1 registros

← 1 – 10 →

10

Atualizar

Limpar Filtro

Fil

Ação	Status da Solicitação	Processo
<div>Pesquisar Status da Solicitação</div> <div>Pesquisar Proc</div>		
Imprimir Licença	(MMAR-SF-01) Aguardando Impressão	53500.000591/

REPÚBLICA FEDERATIVA DO BRASIL

AGÊNCIA NACIONAL DE TELECOMUNICAÇÕES

LICENÇA DE ESTAÇÃO DE NAVIO

Ship Station Licence

Licence de Station de Navire

Licencia de Estación de Barco

Nº: <serie>/<ano>-<uf>

PRAZO DE VALIDADE:

<validade>

Period of Validity

De acordo com a legislação brasileira de telecomunicações e com o Regulamento de Rádio que complementam a Constituição e a Convenção da União Internacional de Telecomunicações vigentes, esta autorização é expedida para a instalação e o uso do equipamento de radiocomunicação abaixo descrito:

1	2	3	4
Nome do Navio name of ship	Identificação da Estação Identification of the ship station	Titular da Licença Holder of licence	AAIC ¹
<nome da embarcação>	Indicativo de Chamada Call sign	<nome da entidade>	<aaic>
	<indicativo>		

EQUIPAMENTO	a	b
Equipamento	Tipo ou Descrição do Equipamento Type or Description of equipment	Frequências Frequencies
	<certificado> - <modelo> - <designações>	<frequências de operação>
	*****	*****
5 Transmissores Transmitters		
6 Outros Equipamentos Other Equipments	<certificado> - <modelo> - <designações>	<frequências de operação>
	*****	*****

FISTEL: <número fistel>

HORAS DE SERVIÇO: <horas de serviço>

CLASSIFICAÇÃO: <c.geral> <c.indiv> <c.corresp> <c.serv.diap>

BRASÍLIA, <dia> DE <mes> DE <ano>

Esta licença pode ser validada em:

https://sistemas.anatel.gov.br/se/modulos/mar/mar/licencas/_id

¹⁾ Código de Identificação da Autoridade Contábil (Accounting Authority Identification Code)

REPÚBLICA FEDERATIVA DO BRASIL

AGÊNCIA NACIONAL DE TELECOMUNICAÇÕES

LICENÇA PARA FUNCIONAMENTO DE ESTAÇÃO

Nº: 00052/2025-R3

FLS: 1/1

NOME RAZÃO SOCIAL EMPRESA ABC - CNPJ: 12.345.678/0001-00	NOME DA ESTAÇÃO / TIPO Limitado Móvel Marítimo (S04)	NAT. SERVIÇO CV	LATITUDE 19°32'19" S	Nº DO FISTEL 12345678901
Nº DA ESTAÇÃO 1234567890	FABRIL DA BARRA / Radiobaliza		LONGITUDE 47°32'19" O	
ENDEREÇO DA ESTAÇÃO OU LOCAL DE OPERAÇÃO Rua do Farol, 123, Conjunto Barra				
BARRIO Litoral	MUNICÍPIO Rio Grande	UF RS		

*** BOIAS VIRTUAIS ***

#	MMSI	LATITUDE	LONGITUDE
001	997106001	19°30'01" S	47°20'02" O
002	997106002	19°31'01" S	47°21'02" O

EQUIPAMENTO 1/1

EQUIPAMENTO: 1234567890 - Modelo XYZ - Principal - 45 W - RL

FREQUÊNCIAS (S) DE OPERAÇÃO: 4065,3 kHz; 4065,6 kHz; 4065,9 kHz; 4066,2 kHz; 4066,5 kHz; 4066,8 kHz

DESIGNAÇÕES: 12X02D

ANTENA: 010 - Horno Vertical

GANHO	F/C	% POTÊNCIA	ELEVACÃO	POLARIZAÇÃO	AZIMUTE	ALTURA
0 dB	0 dB	0 %	0°	V	0°	2 m

ENTRADA EM

01/01/2025

VALIDA ATÉ

01/01/2045

Esta licença pode ser validada em:

https://sistemas.anatel.gov.br/se/modulos/mar/mar/licencas/_id

12. Nos casos em que a solicitação for **REPROVADA**, o requerente será notificado por e-mail. Para obter informações sobre os motivos da reprovação, acesse o módulo MMAR, selecione a aba de Solicitações e, na solicitação reprovada, execute a ação “Ver Justificativa”.

SolicitaçõesLicenças

Todas as SolicitaçõesNova Solicitação

1 registros1 – 1010AtualizarLimpar FiltroFiltro

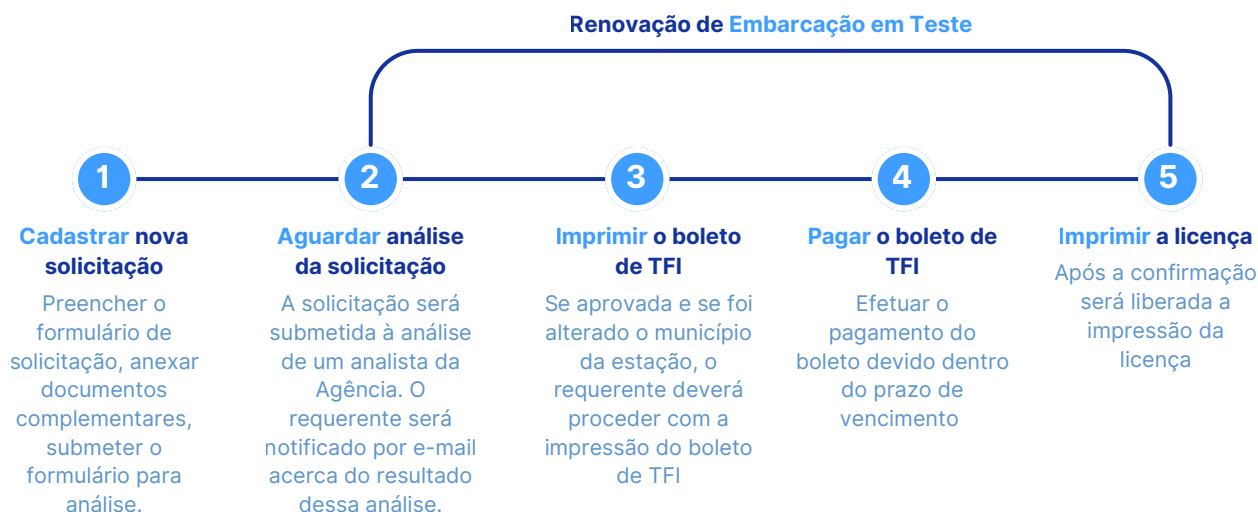
Ação	Status da Solicitação	Processo	Fistel	CPF/CNP
	Pesquisar Status da Solicitação	Pesquisar Processo	Pesquisar Fis	Pesquisar C
Ver Justificativa	(MMAR-RE-02) Solicitação Reprovada	53500.000591/2024-26	999999999999	9999999901

⚠ Pontos Importantes

- Ao ser reprovada, uma solicitação pode ser repetida através da execução da ação de REPETIR SOLICITAÇÃO.

O Pedido de Renovação de Licença com Prazo Determinado aplica-se às estações que foram licenciadas por prazo determinado e antes da vigência do novo Regulamento Geral de Licenciamento ou Embarcações em Teste. Para o primeiro caso, a operação é realizada mediante pagamento do valor correspondente à Taxa de Fiscalização de Instalação (TFI).

ETAPAS



PASSO A PASSO

1. Clique no módulo "MMAR - Licenciamento Móvel Marítimo"



MMAR - Licenciamento Móvel Marítimo

Pedidos de inclusão, alteração, exclusão, transferência e renovação de licenças.

2. Na tela "Licenciamento Móvel Marítimo", clique no botão "Nova Solicitação"

Licenciamento Móvel Marítimo

Solicitações

Licenças

Em Andamento

+ Nova Solicitação

7 registros | 1 - 10 | 10 | Atualizar | Limpar Filtro | Filtro

Ação	Status da Solicitação	Processo	Tipo	Fistel	CPF/CNPJ	Nome da Entidade	Indicativo	Nome da Est
	Pesquisar Status da Solicita	Pesquisar Processo	Pesquisar Tipo	Pesquisar Fistel	Pesquisar CPF/CNPJ	Pesquisar Nome da Entidad	Pesquisar Indicativo	Pesquisar Nome

Nenhum registro encontrado

O sistema apresentará o Formulário de Solicitação

IDENTIFICAÇÃO

PEDIDO

EMBARCAÇÃO

EQUIPAMENTOS

UIT/GMDSS

DOCUMENTOS

TERMOS E CONDIÇÕES

Entidade

Entidade *

CPF/CNPJ *

E-Mail *

FISTEL *

Selecione

Requerente

Nome *

CPF *

E-Mail *

NOME DO REQUERENTE

11111111111

requerente@exemplo.com

Validação

Código de Validação

Um e-mail foi enviado para requerente@exemplo.com com o token.

Reenviar

FECHAR

AVANÇAR

3. Na etapa de **Identificação**, seção Entidade, selecione a entidade interessada

Serão listadas apenas as entidades representadas pelo requerente. No caixa de texto de filtragem, informe parte do nome da entidade. Ao selecionar uma delas, os demais dados de identificação da entidade interessada serão preenchidos automaticamente.

Entidade

Entidade *

CPF/CNPJ *

E-Mail *

FISTEL *

Selecione

Itda

EMPRESA A LTDA
CPF/CNPJ: 123456780001-00| Fistel: 09999999999

EMPRESA B LTDA
CPF/CNPJ: 123456780001-00| Fistel: 09999999999

EMPRESA C LTDA
CPF/CNPJ: 123456780001-00| Fistel: 09999999999

Requerente

4. Ainda na etapa de **Identificação**, na seção Validação, informe o código de validação previamente enviado para o e-mail do requerente. Caso não tenha recebido, clique em "Reenviar". Na sequência, clique em "Avançar"

Validação

Código de Validação

Um e-mail foi enviado para requerente@exemplo.com com o token.



Reenviar

FECHAR

AVANÇAR

5. Na etapa de **Pedido**, preencha os campos solicitados

Formulário do Serviço Limitado Móvel Marítimo

IDENTIFICAÇÃO PEDIDO EMBARCAÇÃO EQUIPAMENTOS UIT/GMDSS DOCUMENTOS TERMOS E CONDIÇÕES

Objeto da Solicitação

Pedido de *

Renovação de Licença com Prazo Determinado

Estação *

Selecione

Tipo de Estação *

Embarcação

Radiofrequência

Validade Atual

04/06/2032

Prazo *

20 anos

Dados da Licença

Validade da Licença

Indeterminada

FECHAR

VOLTAR

AVANÇAR

Pedido de: Selecione **Renovação de Licença com Prazo Determinado**

Estação: Selecione a estação que se deseja renovar.

Tipo de Estação: Indica o tipo da estação que foi selecionada (Embarcação, Embarcação em Teste, Radiobaliza, Costeira, Portuária ou Móvel).

Validade Atual: Este campo indica a validade da Autorização de Uso de Radiofrequência da entidade.

Prazo: Este campo indica o prazo da validade da Autorização de Uso de Radiofrequência da entidade e, caso ela esteja vencida, o requerente poderá selecionar um novo prazo para a emissão de uma nova autorização.

Validade da Licença: Este campo indica o prazo de validade da licença atual.

6. Após preenchido todos os campos da etapa de **Pedido**, clique em “Avançar”

Dados da Licença

Validade da Licença

Indeterminada

FECHAR

VOLTAR

AVANÇAR

7. Preencha os dados da estação de acordo com o tipo da estação que foi selecionada. A descrição dos campos, de acordo com o tipo, já foi detalhada nos passos [7-A](#), [7-B](#), [7-C](#), [7-D](#) e [7-E](#) do capítulo que trata da solicitação de inclusão deste manual, a partir da página 14. Após o preenchimento, clique em “Avançar”

FECHAR

VOLTAR

AVANÇAR

8. Na próxima etapa, edite a tabela de equipamentos. Para adicionar novos equipamentos, informe o número do certificado ou uma parte da descrição do modelo do equipamento. Clique no botão 🔍 (pesquisar) e selecione uma das opções retornada. Preencha os campos de edição dos equipamentos. A descrição dos campos já foi detalhada nos passos [9-A](#), [9-B](#) e [9-C](#) do capítulo que trata da solicitação de inclusão deste manual, a partir da página 24. Após a atualização dos equipamentos, clique em “Avançar”

Lista de equipamentos

Pesquisar 🔍

	Certificado	Modelo	Tipo	Aplicação	DSC	Com. satélite
<div>🗑️</div> <div>✎</div> <div>🔍</div>	002952305288	UM385	Principal	Geral	Não	Não

Exibir/Ocultar detalhes do equipamento
 Editar o equipamento
 Excluir o equipamento
 Pesquisar equipamentos para adicionar

FECHAR VOLTAR AVANÇAR

Para o cadastro de **Embarcação** ou **Embarcação em Teste**, se o sistema identificar que a embarcação necessitará de **MMSI**, a próxima etapa será a **UIT/GMDSS** ([passo 9](#)). Caso contrário, o próxima etapa será a de **Documentos** ([passo 10](#)).

Para os demais tipos de estação, a próxima etapa será a de **Termos e Condições** ([passo 11](#)).

9. Preencha os campos da etapa **UIT/GMDSS** e clique em “Avançar”.

Formulário do Serviço Limitado Móvel Marítimo



Dados para UIT

Número de MMSI *	(Será gerado automaticamente)
Grupo de MMSI	<input type="text"/>
Capac. Pessoas a Bordo *	<input type="text" value="0"/>
Qtd. de Botes Salva-vidas *	<input type="text" value="0"/>
Capacidade de Carga (T) *	<input type="text" value="0"/>
AAIC *	<input type="text"/>

Contato de Emergência

CPF/CNPJ *	<input type="text"/>
Nome *	<input type="text"/>
CEP *	<input type="text"/>
Cidade *	<input type="text"/>
UF *	<input type="text"/>
Logradouro *	<input type="text"/>
Complemento	<input type="text"/>
Bairro *	<input type="text"/>
Telefones *	<input type="text"/>

FECHAR

VOLTAR

AVANÇAR

A descrição dos campos foi detalhado no passo 11 do capítulo de solicitação de inclusão

10. Preencha os campos da etapa **Documentos** e clique em “Avançar”.

Formulário do Serviço Limitado Móvel Marítimo



Registro da Embarcação

Anexar qualquer um dos documentos abaixo que comprova o registro da embarcação:

- a) Título de Inscrição da Embarcação na Capitania dos Portos;
- b) Documento Provisório de Propriedade da Embarcação;
- c) Boletim de Inscrição Simplificada de Embarcação Miúda (BEM);
- d) Provisão de Registro da Propriedade Marítima (Embarcação maior ou igual a 100T);
- e) A.I.T.E.E. - Atestado de Inscrição Temporária para Embarcações Estrangeiras; ou
- f) REB - Certificado de Registro Especial Brasileiro e Licença de Construção (para os casos de licenciamento de navio em prova).

Documento: *

Escolher arquivo Registro de Embarcação.pdf

FECHAR

VOLTAR

AVANÇAR

O arquivo deve ser em PDF com tamanho máximo de 150 MB

11. Marque todas as caixas de ciência da Etapa de **Termos e Condições** e clique em **"Salvar"**.

Formulário do Serviço Limitado Móvel Marítimo



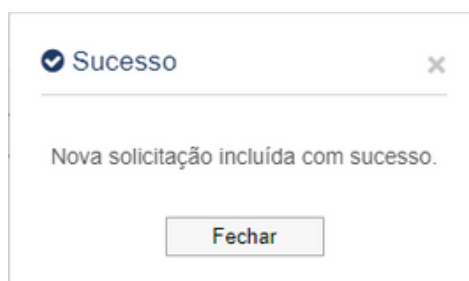
- ☐ Declaro para os fins legais aplicáveis que sou o próprio interessado ou legítimo representante deste e detenho poderes constituídos válidos e eficazes de representação. *
- ☐ Declaro ter conhecimento de que a Autorização para Uso de Radiofrequências é condição indispensável para o licenciamento das estações do serviço. Na hipótese de não haver uma autorização válida associada à modalidade do serviço, concordo com a emissão onerosa de nova autorização para viabilizar o atendimento desta solicitação. *
- ☐ Declaro conhecer a legislação vigente aplicável a esta modalidade de serviço de telecomunicações, sujeitando-me às condições nela fixadas, responsabilizando-me pela veracidade das informações prestadas. *

FECHAR

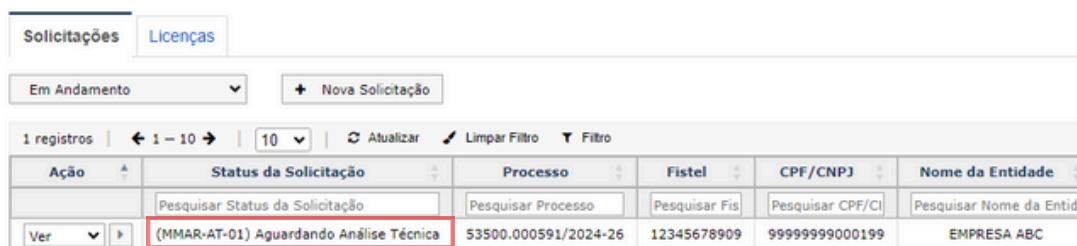
VOLTAR

SALVAR

12. Após as validações, a solicitação é gravada e submetida para análise da Agência

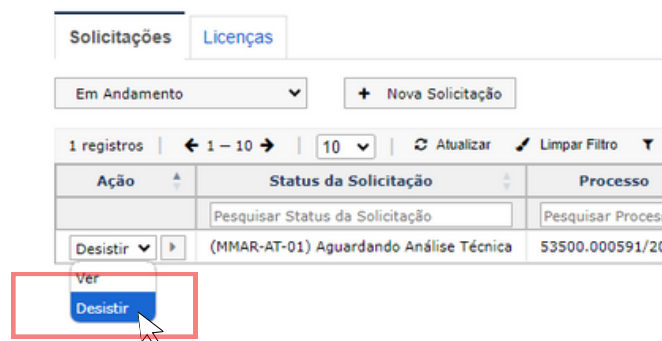


Após a submissão, inicia-se um processo, e a solicitação é encaminhada para a fila de análise.



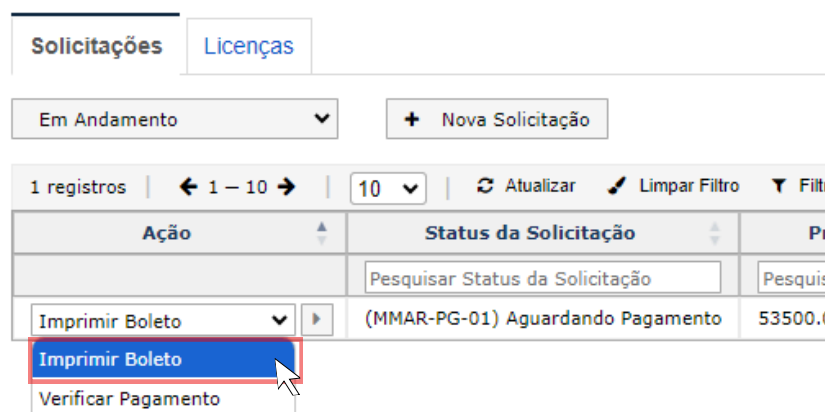
Solicitações					
Licenças					
Em Andamento					
+ Nova Solicitação					
1 registros 1 - 10 10 Atualizar Limpar Filtro Filtro					
Ação	Status da Solicitação	Processo	Fistel	CPF/CNPJ	Nome da Entidade
	Pesquisar Status da Solicitação	Pesquisar Processo	Pesquisar Fis	Pesquisar CPF/Ci	Pesquisar Nome da Entid
Ver	(MMAR-AT-01) Aguardando Análise Técnica	53500.000591/2024-26	12345678909	99999999000199	EMPRESA ABC

Antes da análise da solicitação, o requerente poderá optar por desistir, realizando a ação "Desistir".



Solicitações		
Licenças		
Em Andamento		
+ Nova Solicitação		
1 registros 1 - 10 10 Atualizar Limpar Filtro Filtro		
Ação	Status da Solicitação	Processo
	Pesquisar Status da Solicitação	Pesquisar Proces
Desistir	(MMAR-AT-01) Aguardando Análise Técnica	53500.000591/20

13. Após a **APROVAÇÃO** da solicitação, o requerente será notificado por e-mail. Assim que receber a mensagem de confirmação, deverá acessar o módulo e, se a renovação for de uma licença emitida antes do RGL, executar a ação "Imprimir Boleto". Caso contrário, deverá acessar o módulo para Impressão da Licença (passo 16).



Solicitações		
Licenças		
Em Andamento		
+ Nova Solicitação		
1 registros 1 - 10 10 Atualizar Limpar Filtro Filtro		
Ação	Status da Solicitação	Pr
	Pesquisar Status da Solicitação	Pesquis
Imprimir Boleto	(MMAR-PG-01) Aguardando Pagamento	53500.0

14. O sistema reconhecerá que os boletos ainda não foram gerados. Em seguida, será exibida a tela para a geração dos boletos. Marque a caixa de ciência e clique em "**Gerar Boletos**".

Geração de Boletos

Antes de imprimir é necessário gerar o(s) boleto(s).

Débitos que serão gerados:

Taxa de Fiscalização de Funcionamento (TFI)


Leia [aqui](#) as instruções para pagamento.

Marque a caixa de ciência de geração de boleto(s) e clique em "Gerar Boletos" para prosseguir:

☒ Estou ciente e concordo com a geração do(s) boleto(s)

Gerar Boletos

15. Após a geração, a tela do sistema de boletos da Anatel será apresentada para impressão. Imprima o boleto de TFI e realize o pagamento.



Agência Nacional de Telecomunicações

Sistemas Interativos


Menu Principal

BOLETO - Sistema de Consulta Débitos de FISTEL

Dados da Consulta | Consulta

Detalhes dos Débitos:

Data para pagamento informada : 00:00:00


X	Vencimento	Ano de Referência	Serviço / Certificado	Receita	Processo	FISTEL/Sequencial (Nosso Número)	Valor Débito	Situação	Reemitir Boleto com Erro
<input type="checkbox"/>	21/11/2024	2024	507	Taxa de Fiscalização de Instalação		9999999999-0002	134,08	A Vencer	

Registro 1 até 2 de 2 registros

Página: [1] [Ir] [Reg]

Legenda do Campo Situação

RCE - Lançamento com Recurso Administrativo (Com Efeito Suspensivo)
RSE - Lançamento com Recurso Administrativo (Sem Efeito Suspensivo)
RJ - Lançamento com Recurso Judicial
RN - Lançamento com Recurso Denegado
DOU - Lançamento com Data de Publicação no Diário Oficial da União
CD - Lançamento Inscrito no CADIN
DA - Lançamento Inscrito na Dívida Ativa

☒ Marcar Todos ☐ Desmarcar Todos  Imprimir Selecionados

16. Após quitação dos boletos ou a **APROVAÇÃO** de solicitação de renovação de licença de **Embarcação em Teste**, deverá acessar o módulo e executar a ação "Imprimir Licença".

SolicitaçõesLicenças

Em Andamento+ Nova Solicitação

1 registros

1 - 10

10


Atualizar

Limpar Filtro

Fil

Ação	Status da Solicitação	Processo
	Pesquisar Status da Solicitação	Pesquisar Proc
Imprimir Licença <div></div>	(MMAR-SF-01) Aguardando Impressão	53500.000591/





REPÚBLICA FEDERATIVA DO BRASIL
AGÊNCIA NACIONAL DE TELECOMUNICAÇÕES

LICENÇA DE ESTAÇÃO DE NAVIO

Ship Station Licence
Licence de Station de Navire
Licencia de Estación de Barco

Nº: <serie>/<ano>-<uf>

PRAZO DE VALIDADE: <validade>
Period of Validity

De acordo com a legislação brasileira de telecomunicações e com o Regulamento de Rádio que complementam a Constituição e a Convenção da União Internacional de Telecomunicações vigentes, esta autorização é expedida para a instalação e o uso do equipamento de radiocomunicação abaixo descrito:

1	2	3	4
Nome do Navio name of ship	Identificação da Estação Identification of the ship station	Titular da Licença Holder of licence	AAIC ¹
<nome da embarcação>	Indicativo de Chamada Call sign	<nome da entidade>	<aaic>
	<indicativo>		


EQUIPAMENTO Equipment	a Tipo ou Descrição do Equipamento Type or Description of equipment	b Frequências Frequencies
5 Transmissores Transmitters	<certificado> - <modelo> - <designações> ***** 	<frequências de operação> *****
6 Outros Equipamentos Other Equipments	<certificado> - <modelo> - <designações> *****	<frequências de operação> *****

FISTEL: <número fistel> HORAS DE SERVIÇO: <horas de serviço>


CLASSIFICAÇÃO: <c.geral> <c.indiv> <c.corresp> <c.serv.diap>

BRASILIA, <dia> DE <mes> DE <ano>

Esta licença pode ser validada em:
https://sistemas.anatel.gov.br/sel/modulos/maritimol/encas/_id



¹⁾ Código de Identificação da Autoridade Contábil (Accounting Authority Identification Code)



REPÚBLICA FEDERATIVA DO BRASIL
AGÊNCIA NACIONAL DE TELECOMUNICAÇÕES

LICENÇA PARA FUNCIONAMENTO DE ESTAÇÃO

Nº: 00002/2025-RS
FLS: 1/1

NOME RAZÃO SOCIAL
EMPRESA ABC - CNPJ: 12.345.789/0001-00

Nº DA ESTAÇÃO
1234567890

Serviço
Limitado Móvel Marítimo (S04)

NOME DA ESTAÇÃO / TIPO
FABOL DA BARRA / Radiobaliza

NAT. SERVIÇO
CV

LATITUDE
19°32'19" S

LONGITUDE
47°32'19" O

ENDEREÇO DA ESTAÇÃO OU LOCAL DE OPERAÇÃO
Rua do Farol, 123, Conjunto Barra

BAIRRO
Litoral

MUNICÍPIO
Rio Grande

UF
RS

*** BOIAS VIRTUAIS ***


MMSI LATITUDE LONGITUDE
001 997106001 19°30'01" S 47°20'02" O
002 997106002 19°31'01" S 47°21'02" O

EQUIPAMENTO 1/1

EQUIPAMENTO: 1234567890 - Modelo XYZ - Principal - 45 W - RL
FREQUÊNCIAS (S) DE OPERAÇÃO: 4065,3 kHz; 4065,6 kHz; 4065,9 kHz; 4066,2 kHz; 4066,5 kHz; 4066,8 kHz
DESIGNAÇÕES: 12X02D
ANTENA: 0,0 - Horno Vertical
GANHO F/C %POTÊNCIA ELEVACÃO POLARIZAÇÃO AZIMUTE ALTURA
0 dB 0 dB 0 % 0° V 0° 2 m

ENTRADA EM VALIDADE ATÉ
01/01/2025 01/01/2045

Esta licença pode ser validada em:
https://sistemas.anatel.gov.br/sel/modulos/maritimol/encas/_id



17. Nos casos em que a solicitação for **REPROVADA**, o requerente será notificado por e-mail. Para obter informações sobre os motivos da reprovação, acesse o módulo MMAR, selecione a aba de Solicitações e, na solicitação reprovada, execute a ação “Ver Justificativa”.

SolicitaçõesLicenças

Todas as SolicitaçõesNova Solicitação

1 registros1 – 1010AtualizarLimpar FiltroFiltro

Ação	Status da Solicitação	Processo	Fistel	CPF/CNP
	<input type="text" value="Pesquisar Status da Solicitação"/>	<input type="text" value="Pesquisar Processo"/>	<input type="text" value="Pesquisar Fis"/>	<input type="text" value="Pesquisar C"/>
Ver Justificativa	(MMAR-RE-02) Solicitação Reprovada	53500.000591/2024-26	999999999999	9999999901

⚠ Pontos Importantes

- O formulário de solicitação de alteração de uma estação pode ser iniciado através da execução da ação de ALTERAR em uma licença na aba de Licenças.
- Ao ser reprovada, uma solicitação pode ser repetida através da execução da ação de REPETIR SOLICITAÇÃO.

DÚVIDAS?

Entre em contato com a Anatel pelo e-mail da
Gerência de Outorga e Licenciamento de Estações:

 orle@anatel.gov.br

Coloque, no assunto do e-mail, o teor da sua dúvida:

- Jurídica: "Para setor Jurídico";
- Técnica: "Para setor Técnico";
- Radiodifusão: "Para setor Radiodifusão"
- Sobre falhas nos sistemas: "Falha Mosaico"

ATENÇÃO!

Não esqueça de citar o número do processos, o CNPJ e o CPF do solicitante

