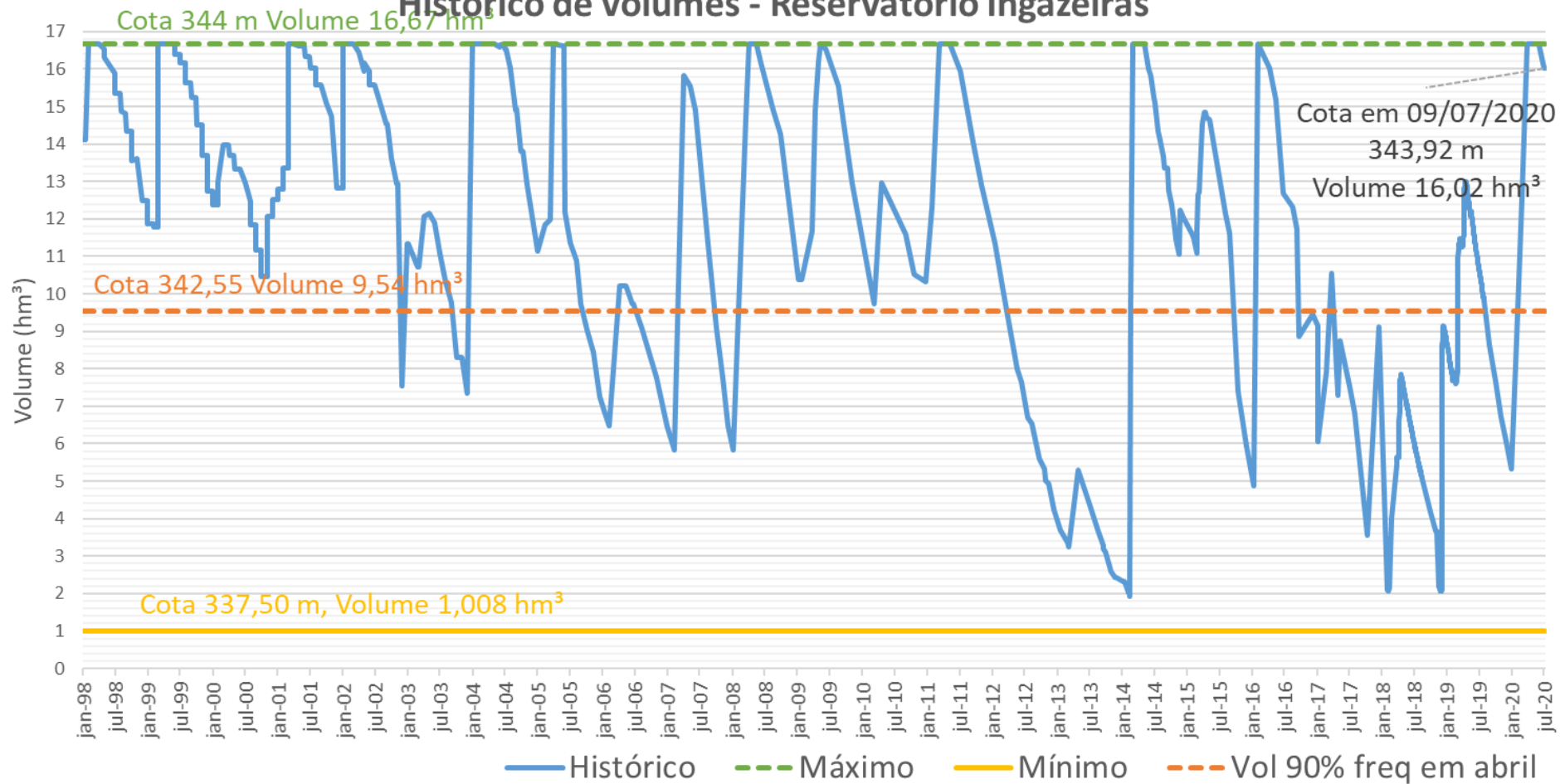


Alocação de Água 2020/2021

Sistema Hídrico Ingazeiras

Videoconferência
20 e 23/07/2020

Histórico de volumes - Reservatório Ingazeiras



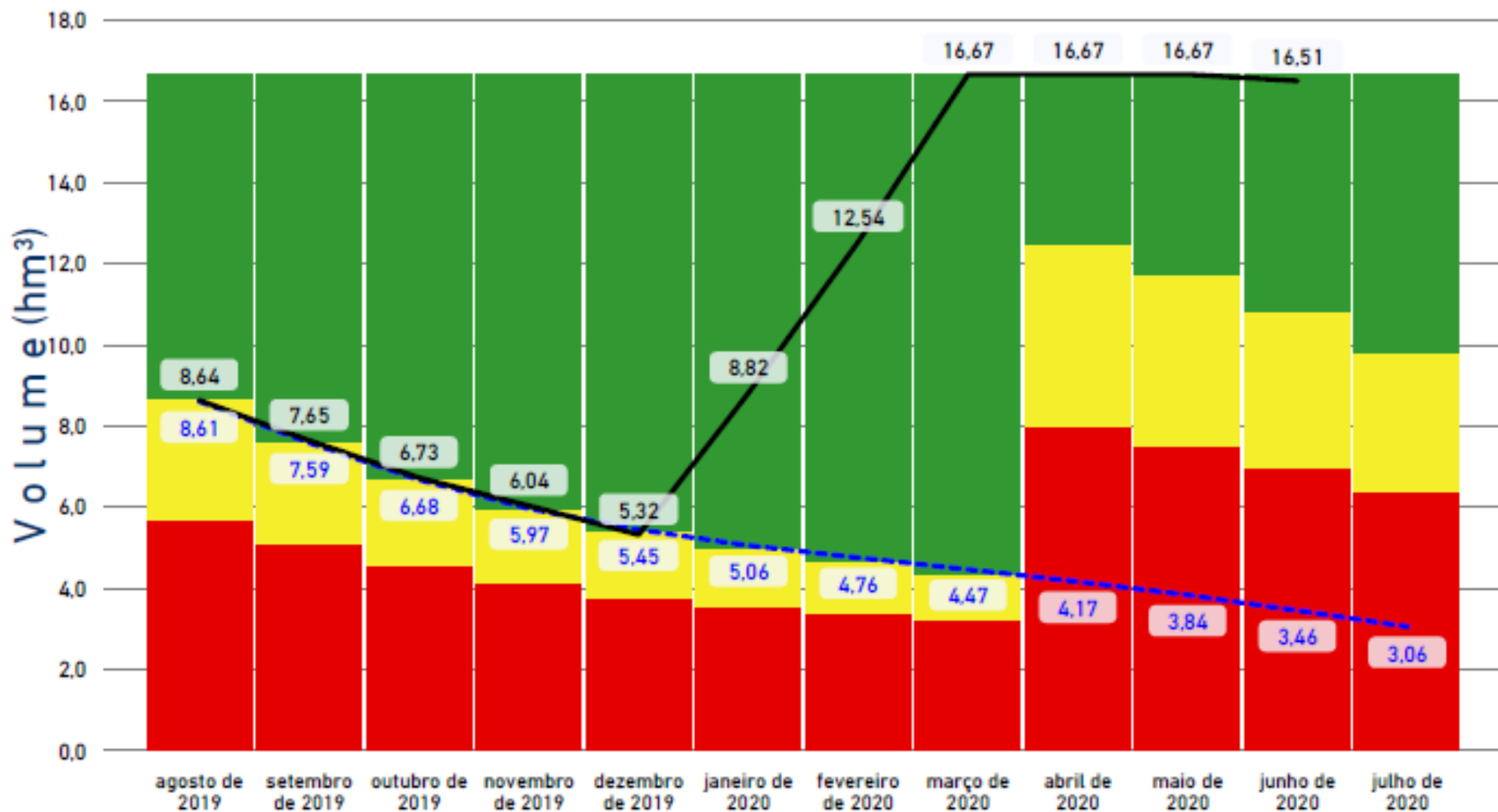
Pauta da Reunião

- I. Alocação de Água 2019/2020 – compromissos e ações
- II. Alocação de Água 2020/2021 – cenários
- III. Ações para efetivar a alocação de água
 - a. Marco Regulatório
- IV. Comissão de Acompanhamento da Alocação - CAAA
- V. Termo de Alocação de Água

I. Alocação de Água 2019/2020 – Resultados e Compromissos

AÇUDE INGAZEIRAS

Volumes Esperados e Observados / Estados Hidrológicos



I. Alocação de Água 2019/2020 – Resultados e Compromissos

CONSUMOS ESPERADOS (L/S)

[illegible]

CONSUMOS OBSERVADOS (L/S)

[illegible]

I. Alocação de Água 2019/2020 – Resultados e Compromissos

Item	Atividade	Prazo / Frequência	Responsável	DESEMPENHO	Observações
1	MONITORAMENTO				
1.1	Medição de cotas do reservatório	Diária	ANA		
1.2	Medição de volumes captados para Paulistana e Acauã + laudos sobre a qualidade da água no açude	Mensal	AGESPISA		
1.3	Verificação da cota de soleira do sangradouro com seção de réguas do reservatório	ago-19	Prefeitura de Paulistana ou SEMAR-PI		Não constam informações sobre a realização dessa atividade.
2	REGULAÇÃO DE USOS				
2.1	Cadastramento dos usuários de água do entorno do reservatório, incluindo aspectos fundiário e ambiental	set-19	Prefeitura de Paulistana		Não constam informações sobre a realização dessa atividade.
2.2	Disponibilização de mapas com identificação das áreas de propriedade do DNOCS no entorno do reservatório	ago-19	DNOCS		
2.3	Minuta de Marco Regulatório – MR	2019	ANA/SEMAR-PI		Tema a ser discutido na reunião de alocação 2020/2021.
2.4	Regularização dos usos sujeitos a outorga	180 dias após publicação do MR	ANA/SEMAR-PI		Tema a ser discutido na reunião de alocação 2020/2021.
3	OUTRAS AÇÕES				
3.1	Elaboração e apreciação de projeto de lei para regular o uso perdulário de água para abastecimento	Outubro de 2019	Prefeitura e Câmara de Paulistana		Não constam informações sobre a realização dessa atividade.
3.2	Apresentação à ANA do EIA do sistema de esgotamento sanitário	ago-19	Prefeitura de Paulistana		Em 06/01/2020 foi enviado o Plano de Controle Ambiental do Sistema de Esgotamento Sanitário de Paulistana, em substituição ao Estudo de Impacto Ambiental.
3.3	Informações sobre a repactuação com a FUNASA das metas do sistema de esgotamento sanitário	ago-19	Prefeitura de Paulistana		Não constam informações sobre a realização dessa atividade.
3.4	Informações sobre o andamento da 2ª etapa do sistema de esgotamento sanitário	Mensal, até o fim das obras	Prefeitura de Paulistana		Não constam informações sobre a realização dessa atividade.
3.5	Apresentação de plano de metas e cronograma para implantação do sistema de esgotamento sanitário por bacia – 1ª fase	set-19	AGESPISA		
3.6	Apresentação dos planos para divulgação do sistema de esgotamento sanitário junto à comunidade	out-19	Prefeitura de Paulistana e AGESPISA		Em 06/01/2020 a Prefeitura de Paulistana enviou relatório de ações de divulgação do sistema de esgotamento sanitário da cidade.
3.7	Envio da versão preliminar do Plano Diretor do município de Paulistana	ago-19	Prefeitura de Paulistana		Não constam informações sobre a realização dessa atividade.
3.8	Contribuições para o Plano Diretor relativas ao uso do reservatório de Ingazeiras e seu entorno	Um mês após o envio do item anterior	ANA		É necessário o envio da versão preliminar do Plano Diretor de Paulistana para o cumprimento desta atividade.
3.9	Cronograma de elaboração e aprovação do Plano Diretor do município de Paulistana	ago-19	Prefeitura de Paulistana		Não constam informações sobre a realização dessa atividade.
3.10	Informações sobre a criação e cronograma de implantação/funcionamento do CODEMA	ago-19	Prefeitura de Paulistana		Não constam informações sobre a realização dessa atividade.
3.11	Avaliação sobre a criação da Secretaria Municipal de Meio Ambiente	ago-19	Prefeitura de Paulistana		Não constam informações sobre a realização dessa atividade.
3.12	Elaboração de Plano de Contingência e ações emergenciais para os sistemas de abastecimento de Paulistana e Acauã	out-19	AGESPISA (Elia)		
3.13	Envio de laudo completo de qualidade de água do reservatório	Mensal	AGESPISA		

COMAR Coordenação de Marcos Regulatórios e Alocação de Água

✉ comar@ana.gov.br

☎ (61) 2109-5566

LEGENDAS

 REALIZADA

 EM EXECUÇÃO / ATENÇÃO

 NÃO REALIZADA

boletim gerado em:

15/07/2020

Principais pendências:

- Verificação da cota do vertedouro;
- Cadastramento dos usuários de água;
- Informações sobre andamento da obra do sistema de esgotamento sanitário;
- Informações sobre o Plano Diretor;
- Edição de Marco Regulatório.

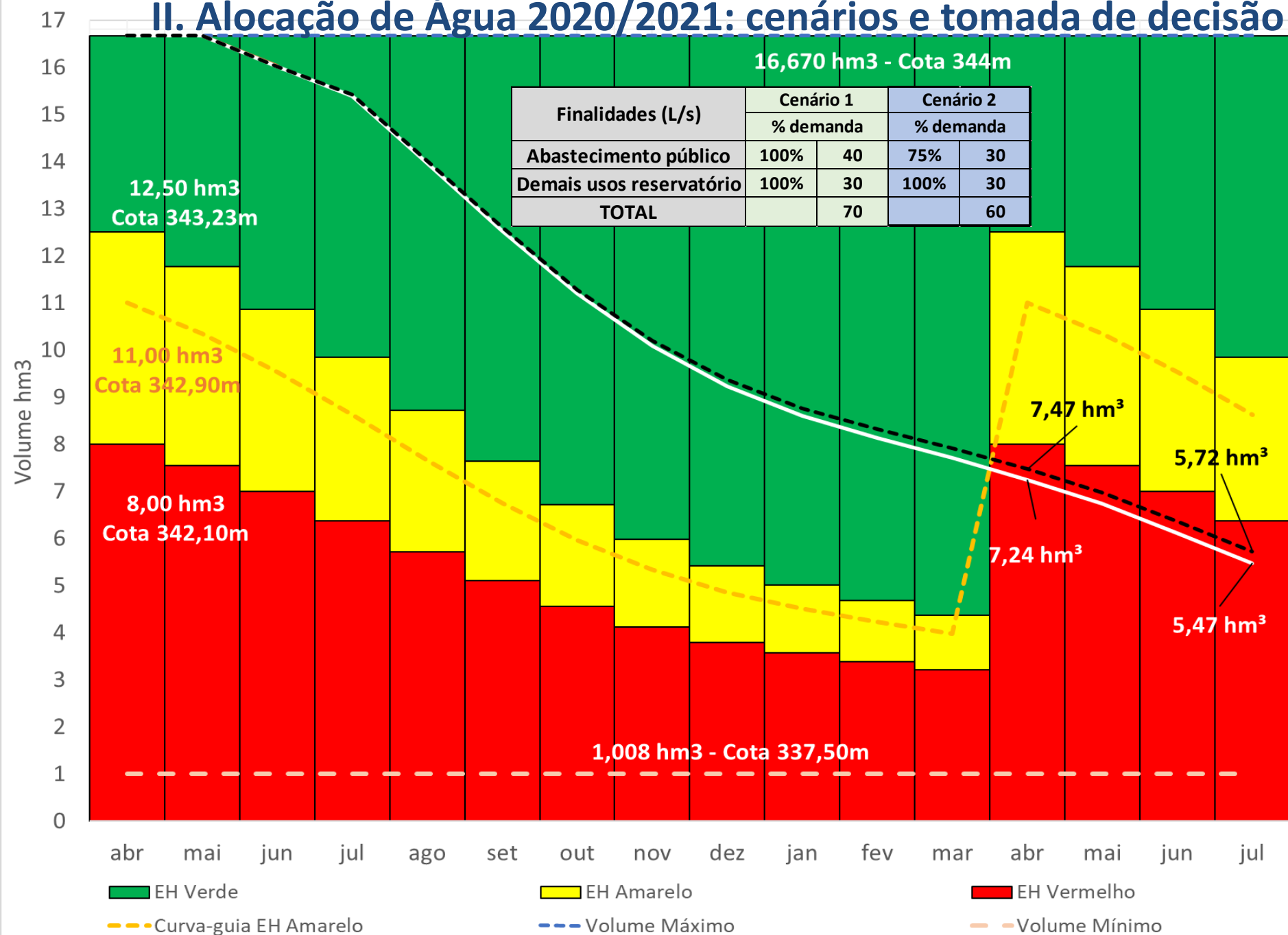
II. Alocação de Água 2020/2021: cenários e tomada de decisão

Estado Hidrológico	Volume (abr) hm ³	Cota (abr) m	Uso	Condição de uso	
				l/s	%
Verde	>= 12,5	>= 343,23	Abastecimento público	40	100%
Verde	>= 12,5	>= 343,23	Demais usos reservatório	30	100%
Amarelo	Entre 8 e 12,5	Entre 342,1 e 343,23	Abastecimento público	Entre 30 e 40	Entre 75% e 100%
			Demais usos reservatório	Entre 0 e 30	Entre 0% e 100%
Curva-guia EH Amarelo	11	342,90	Abastecimento público	40	100%
			Demais usos reservatório	15	50%
Vermelho	<= 8	<= 342,1	Abastecimento público	<= 30	<= 75%
			Demais usos reservatório	0	0%

II. Alocação de Água 2020/2021: cenários e tomada de decisão

Finalidades (L/s)	Cenário 1		Cenário 2	
	% demanda		% demanda	
Abastecimento público	100%	40	75%	30
Demais usos reservatório	100%	30	100%	30
TOTAL		70		60

II. Alocação de Água 2020/2021: cenários e tomada de decisão



III. Ações para efetivar a Alocação de Água

- a. Informações sobre a obra do sistema de esgotamento sanitário;
- b. Cadastro de usuários;
- c. Plano Diretor considerando o entorno do reservatório;
- d. Publicação do marco regulatório.

IV. Comissão de Acompanhamento da Alocação

- Atribuições:
 - a) receber, avaliar e difundir os Boletins de Acompanhamento da Alocação;
 - b) acompanhar e cobrar o cumprimento dos compromissos para efetivação da Alocação; e
 - c) propor à COMAR ajustes na Alocação a partir do final da estiagem.

V. Termo de Alocação de Água

- A ser discutido na videoconferência do dia 23/07/2020

COMAR – Coordenação de Marcos Regulatórios e Alocação de Água

comar@ana.gov.br | (+55) (61) 2109 –5512

www.ana.gov.br



www.twitter.com/anagovbr

The Facebook logo, consisting of the word "facebook" in white lowercase letters on a dark blue rectangular background.

www.facebook.com/anagovbr



www.youtube.com/anagovbr