

Alocação de Água 2020/2021

Sistema Hídrico Entremontes

Teleconferência
07 e 10/07/2020

Pauta da Reunião

- I. Alocação de Água 2019/2020: compromissos e ações
- II. Alocação de Água 2020/2021: cenários e tomada de decisão
- III. Ações para efetivar a alocação de água
 - I. Monitoramento do açude
 - II. Usos outorgados
 - III. Defluência a jusante
- IV. Comissão de Acompanhamento da Alocação
- V. Termo de Alocação de Água

I. Alocação de Água 2020 2021 – compromissos e ações

ENTREMONTES E ESTAÇÃO JUSANTE

Legenda

- Elemento 1
- PISG

Salgado

CONSUMO HUMANO E
DESSEDENTAÇÃO ANIMAL
(inclusive carros pipa)

Jusante Entremontes

Riacho São Pedro - 44 km até a
confluência com o Rio Brígida (açudes
Chapéu, Cachimbo e outros)

IRRIGAÇÃO

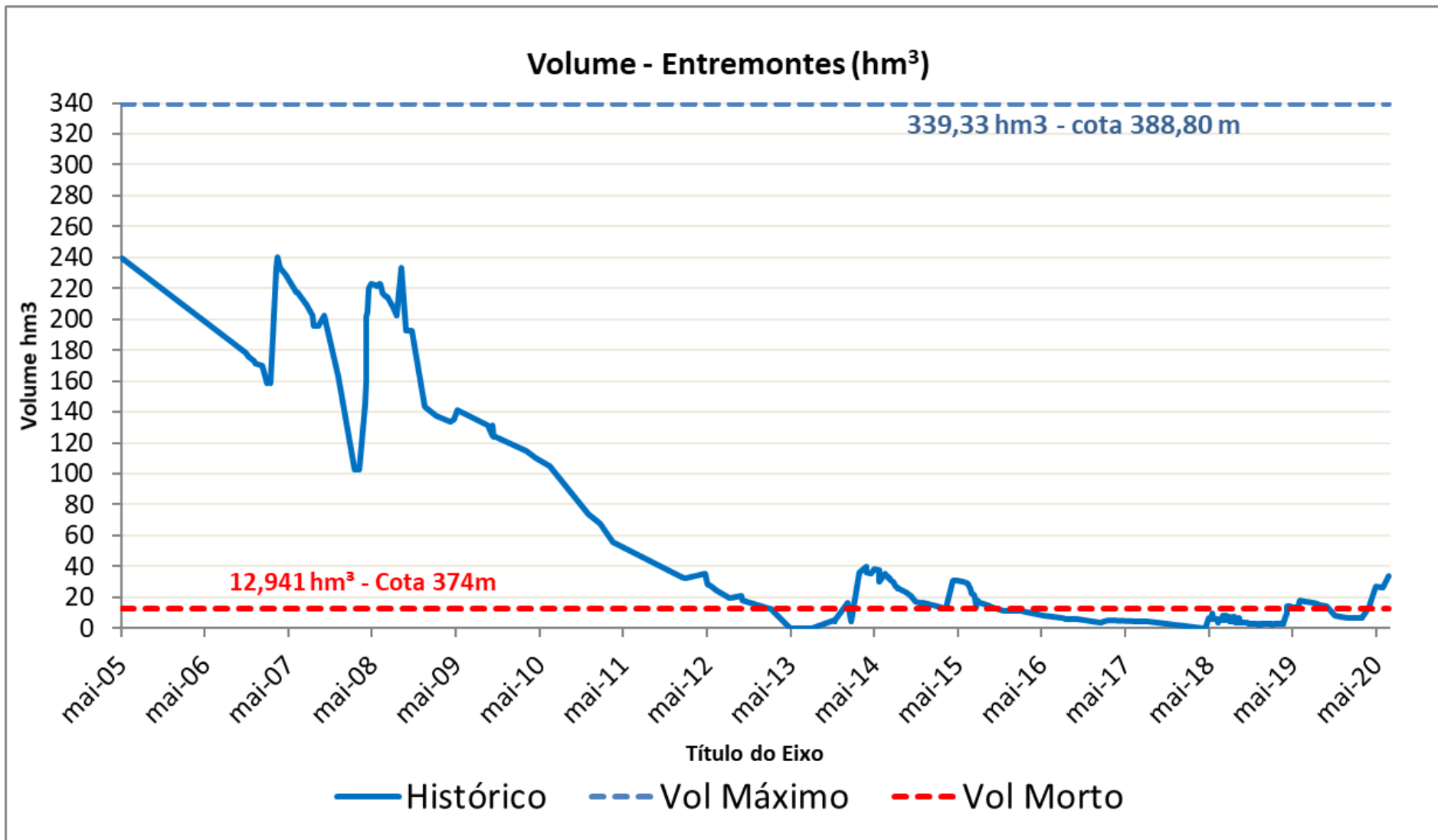
5 km

Google Earth

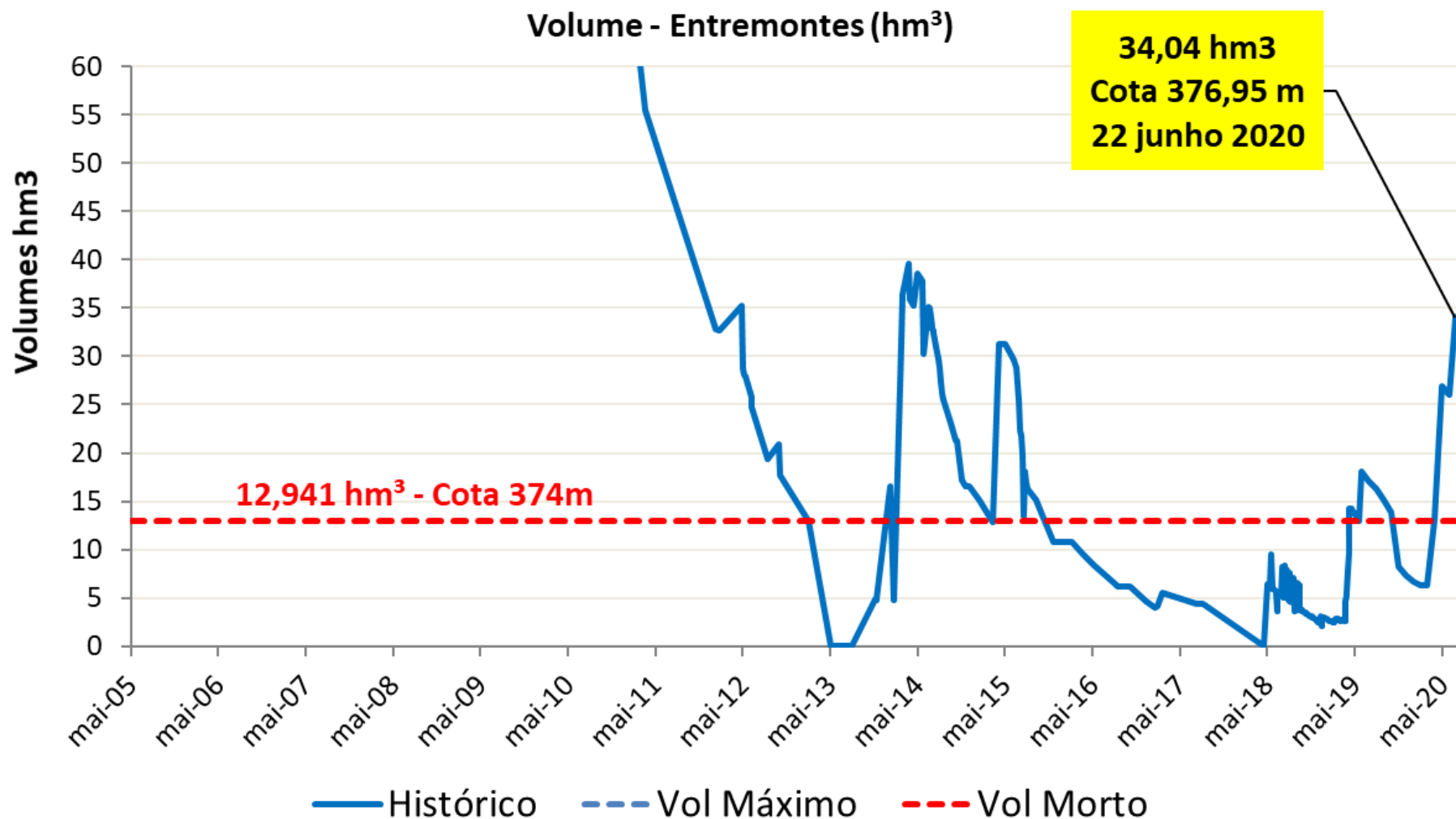
© 2020 Google
Image © 2020 Maxar Technologies
Image © 2020 CNES / Airbus



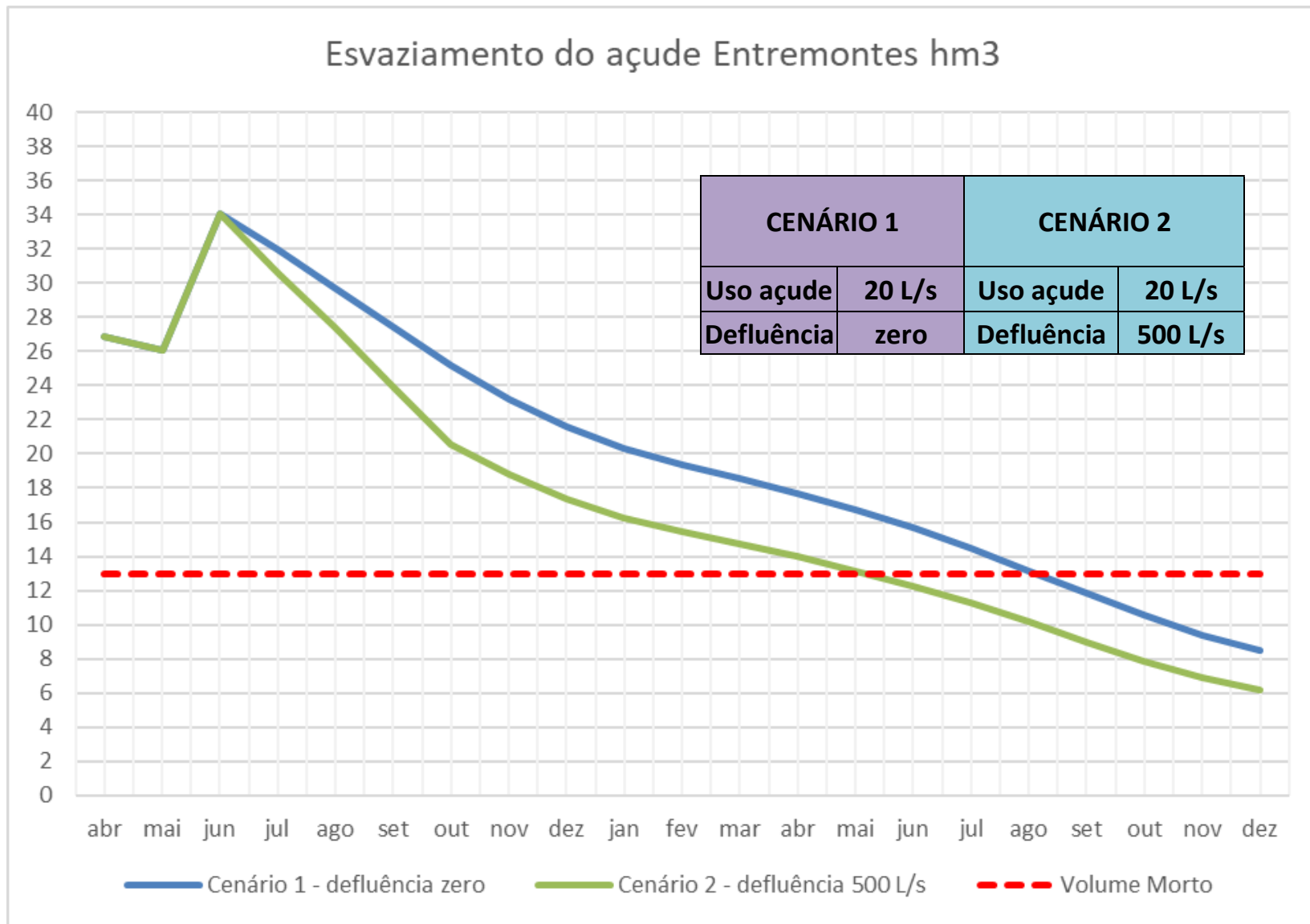
II. Alocação de Água 2020/2021: cenários e tomada de decisão



II. Alocação de Água 2020/2021: cenários e tomada de decisão



II. Alocação de Água 2020/2021: cenários e tomada de decisão



III. Ações para efetivar a Alocação de Água

- I. Monitoramento do açude
- II. Usos outorgados pela ANA
- III. Curva-chave estação a jusante (48450100)
- IV. Operação da defluência a jusante

IV. Comissão de Acompanhamento da Alocação

- Atribuições:
 - a) receber, avaliar e difundir os Boletins de Acompanhamento da Alocação;
 - b) acompanhar e cobrar o cumprimento dos compromissos para efetivação da Alocação; e
 - c) propor à COMAR ajustes na Alocação a partir do final da estiagem.

V. Termo de Alocação de Água

- A ser discutido na teleconferência do dia 02/07/2020

COMAR – Coordenação de Marcos Regulatórios e Alocação de Água

comar@ana.gov.br | (+55) (61) 2109 –5512

www.ana.gov.br



www.twitter.com/anagovbr

The Facebook logo, consisting of the word "facebook" in white lowercase letters on a dark blue rectangular background.

www.facebook.com/anagovbr



www.youtube.com/anagovbr