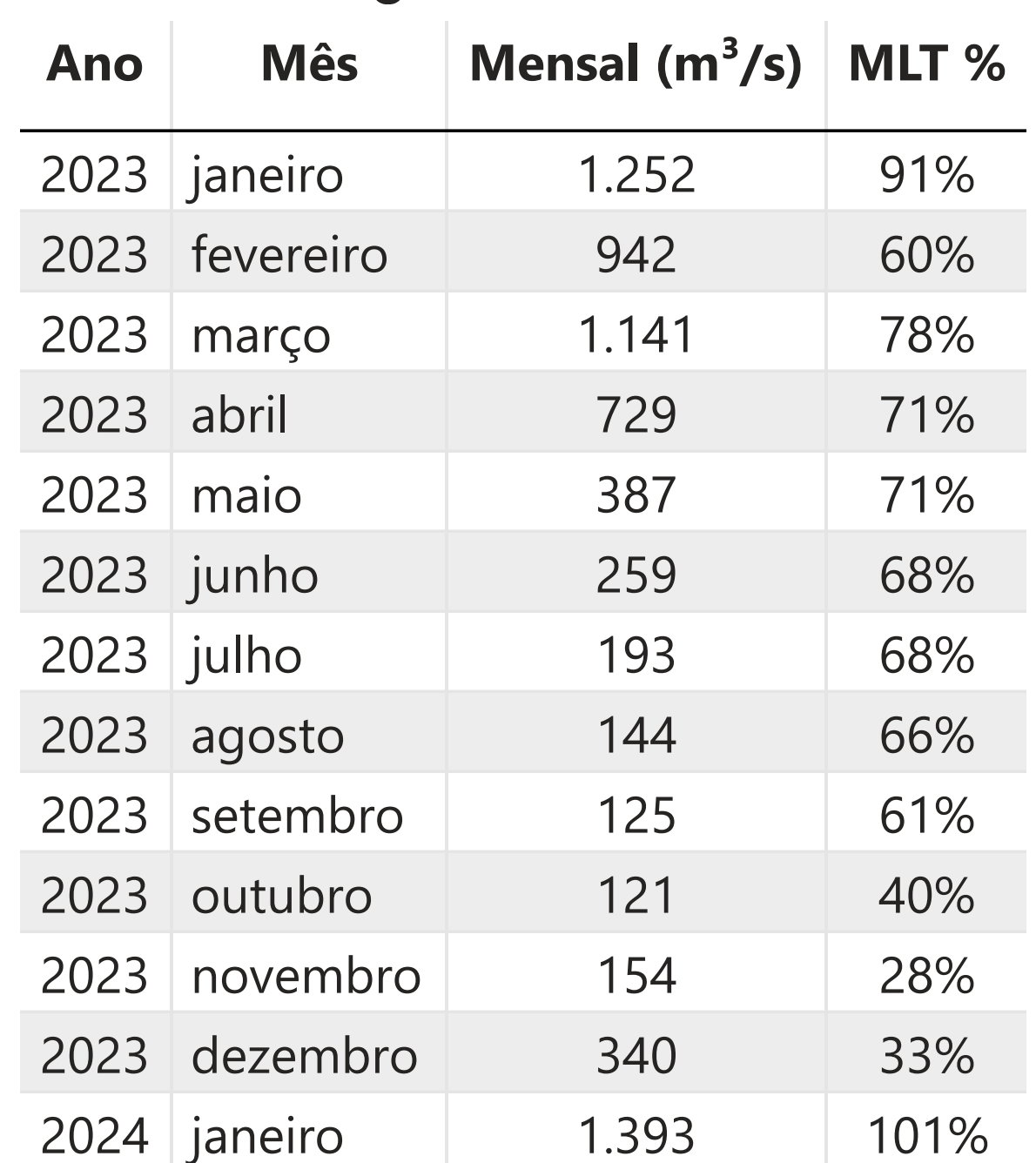


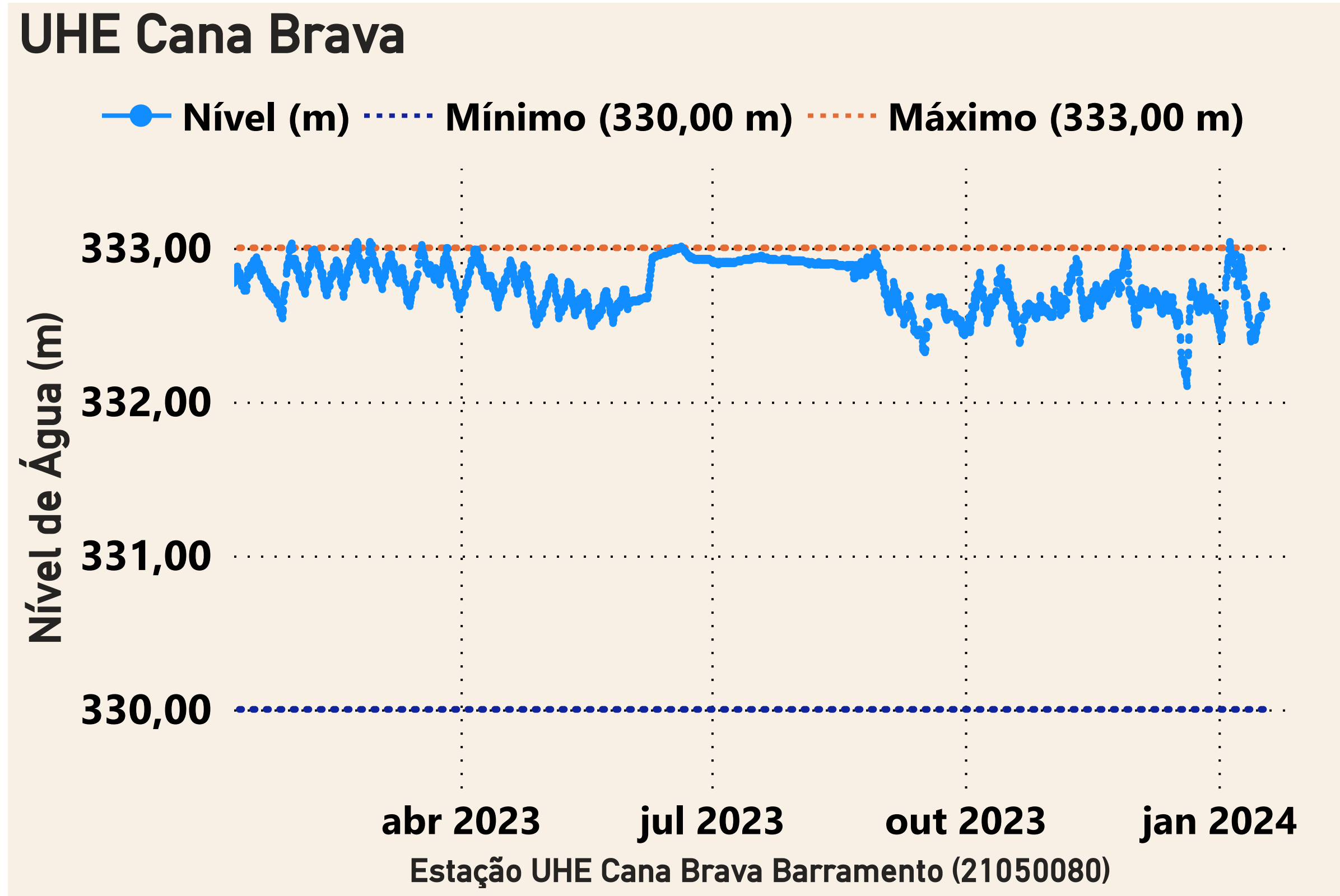
Vazão natural mensal de janeiro de 2024

Aproveitamento	Mensal (m³/s)	MLT (%)
Serra da Mesa	1.393	101%
Cana Brava	1.456	95%
São Salvador	1.511	89%
Peixe Angical	2.067	68%
Lajeado	2.414	56%
Estreito	3.332	50%
Tucuruí	4.838	33%

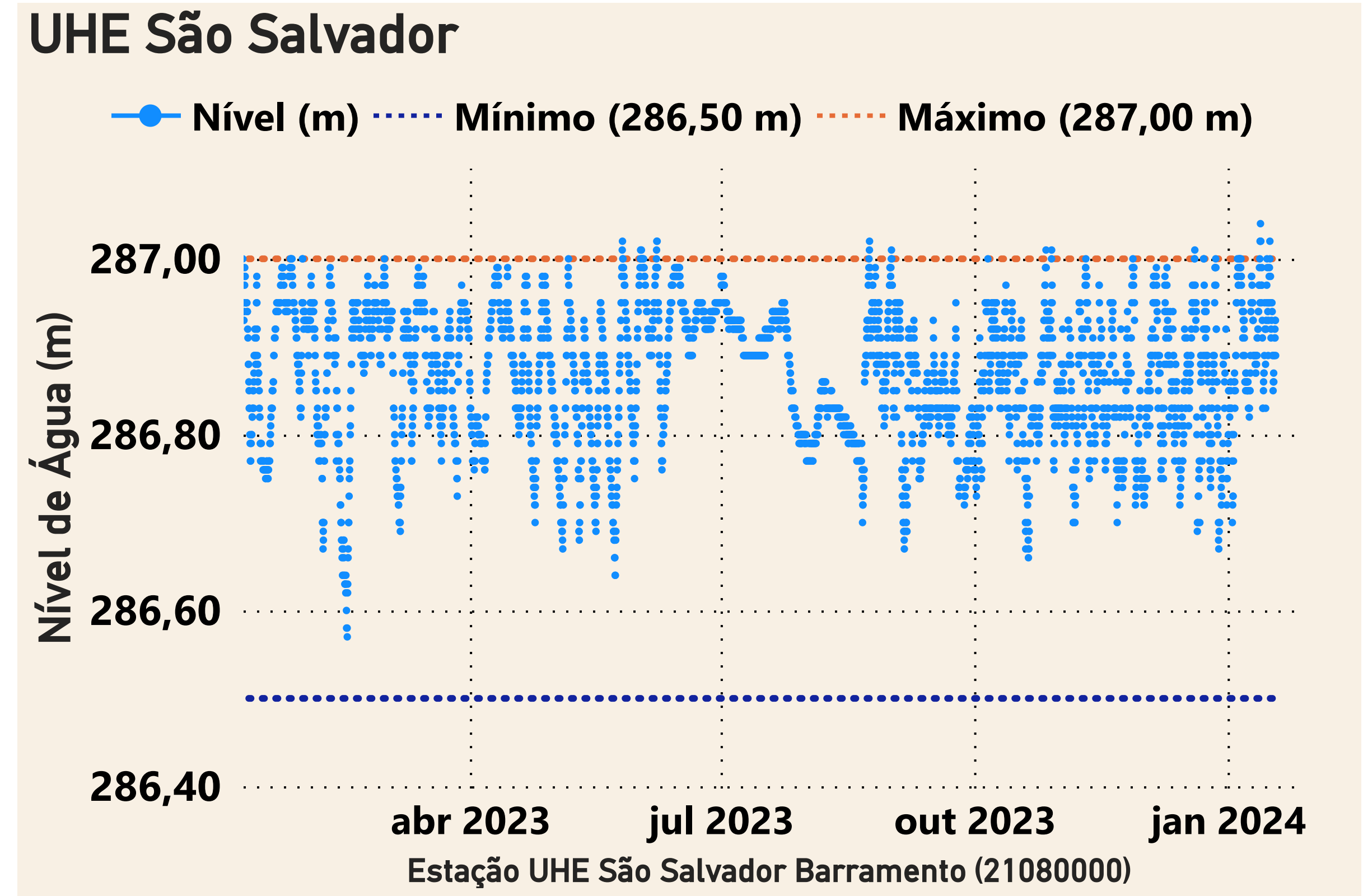
Saiba mais sobre os termos técnicos da operação dos reservatórios no Glossário do Sistema de Acompanhamento de Reservatórios - SAR da ANA



*Dados consistidos sujeitos a novas revisões



Data	Aflu (m³/s)	Deflu (m³/s)
13/01/2024	927	943
14/01/2024	1.012	886
15/01/2024	1.102	1.007
16/01/2024	1.146	1.019
17/01/2024	1.058	1.042



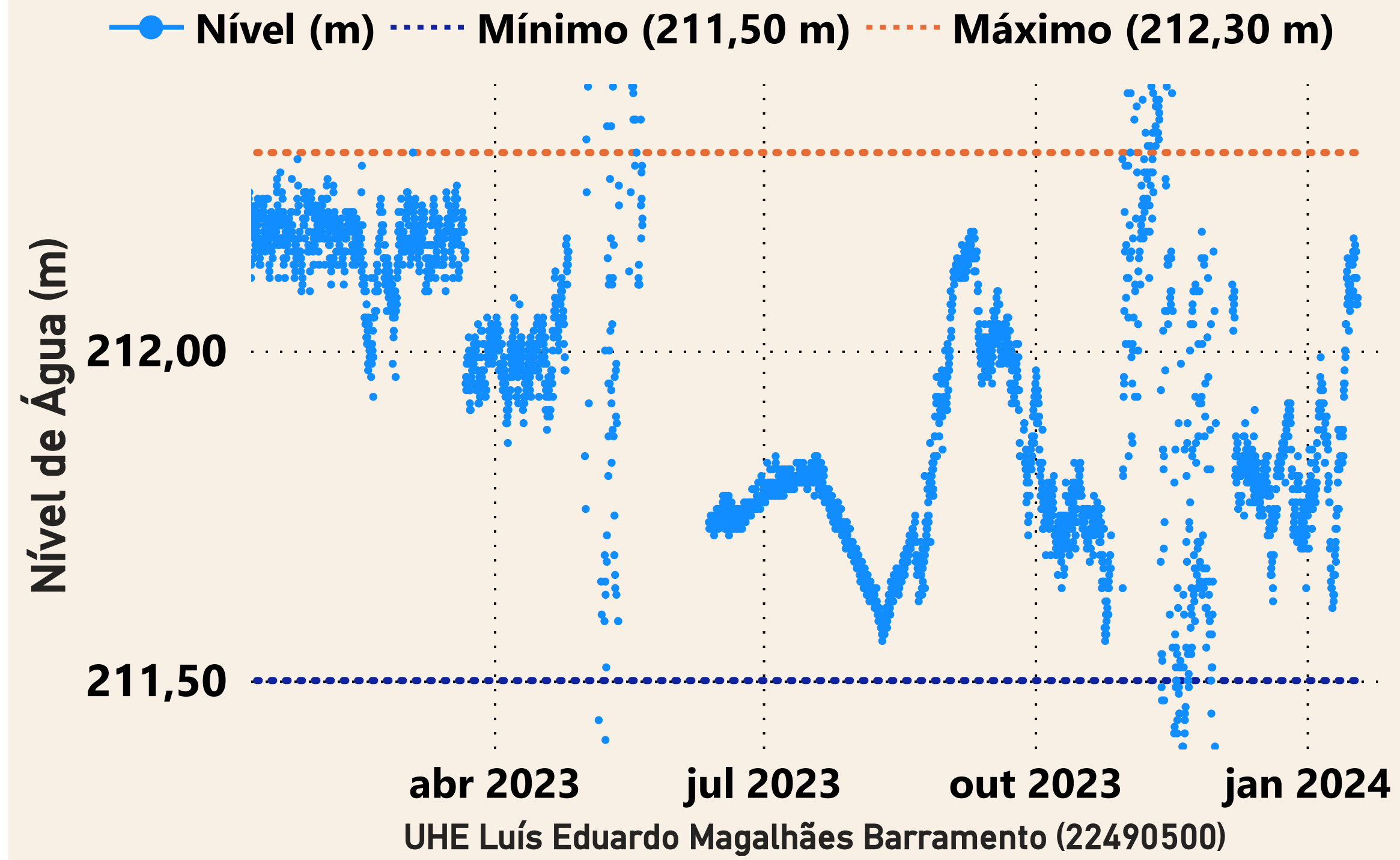
Data	Aflu (m³/s)	Deflu (m³/s)
13/01/2024	926	1.136
14/01/2024	1.137	1.123
15/01/2024	1.232	1.120
16/01/2024	1.092	1.120
17/01/2024	1.065	1.121



Superintendência de Operações e Eventos Críticos
Coordenação de Operação de Reservatórios e Sistemas Hídricos

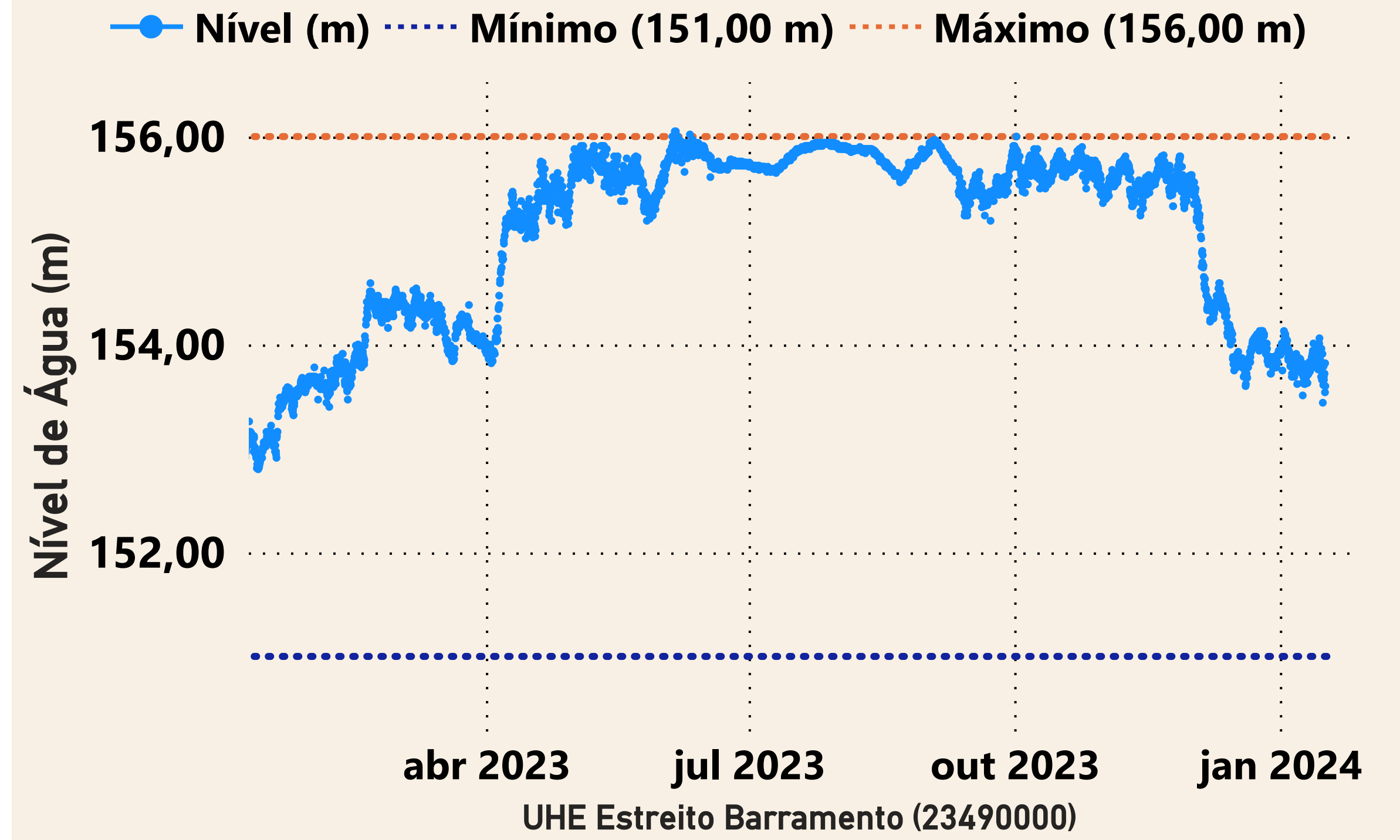
*Dados consistidos sujeitos a novas revisões

UHE Lajeado



Data	Aflu (m ³ /s)	Deflu (m ³ /s)
13/01/2024	2.492	1.793
14/01/2024	2.244	1.610
15/01/2024	2.369	2.086
16/01/2024	1.773	1.560
17/01/2024	1.942	2.155

UHE Estreito



Data	Aflu (m ³ /s)	Deflu (m ³ /s)
13/01/2024	3.267	2.980
14/01/2024	3.031	2.973
15/01/2024	2.955	4.154
16/01/2024	3.179	2.895
17/01/2024	3.126	3.012

