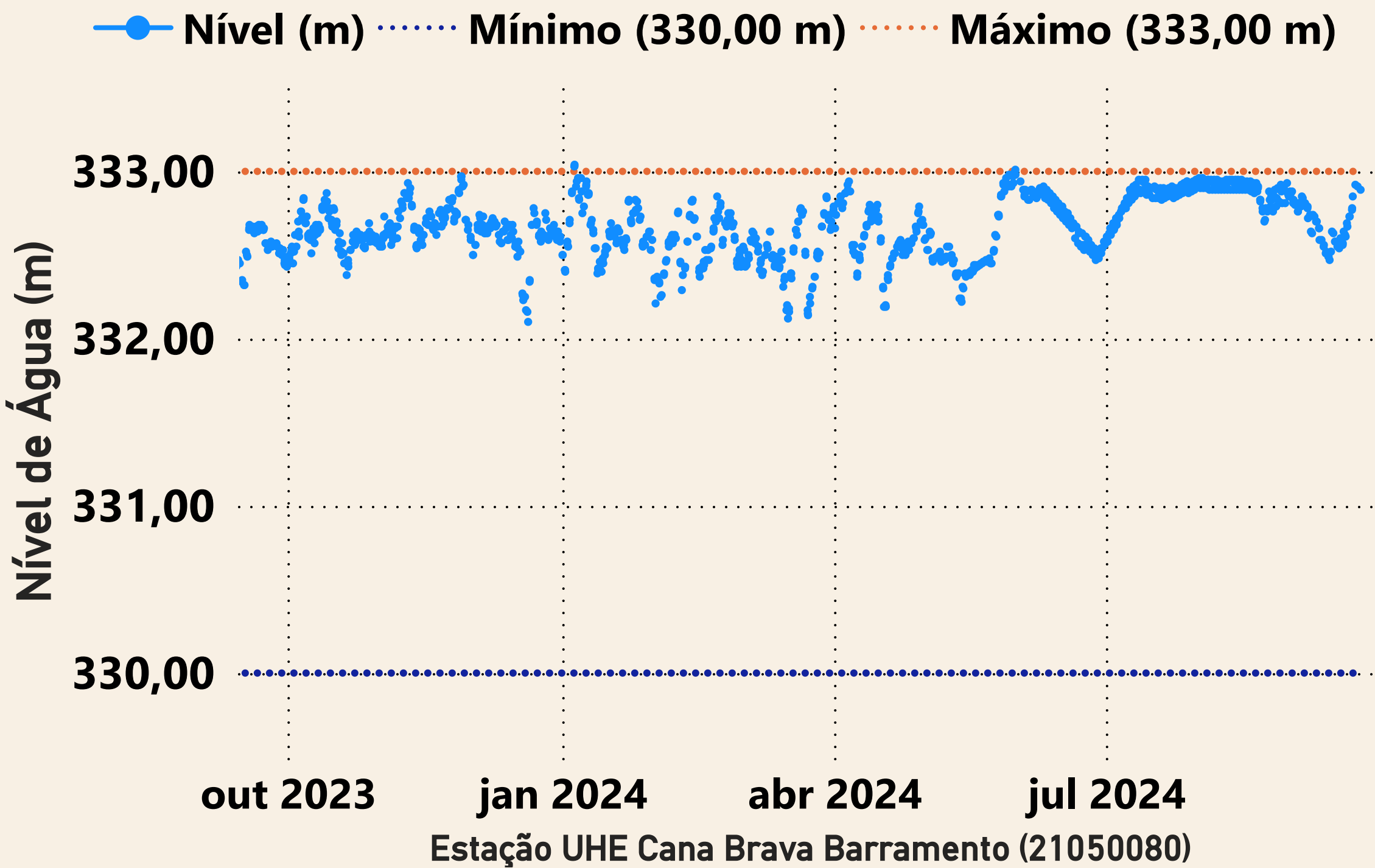


Saiba mais sobre os termos técnicos da operação dos reservatórios no Glossário do Sistema de Acompanhamento de Reservatórios - SAR da ANA



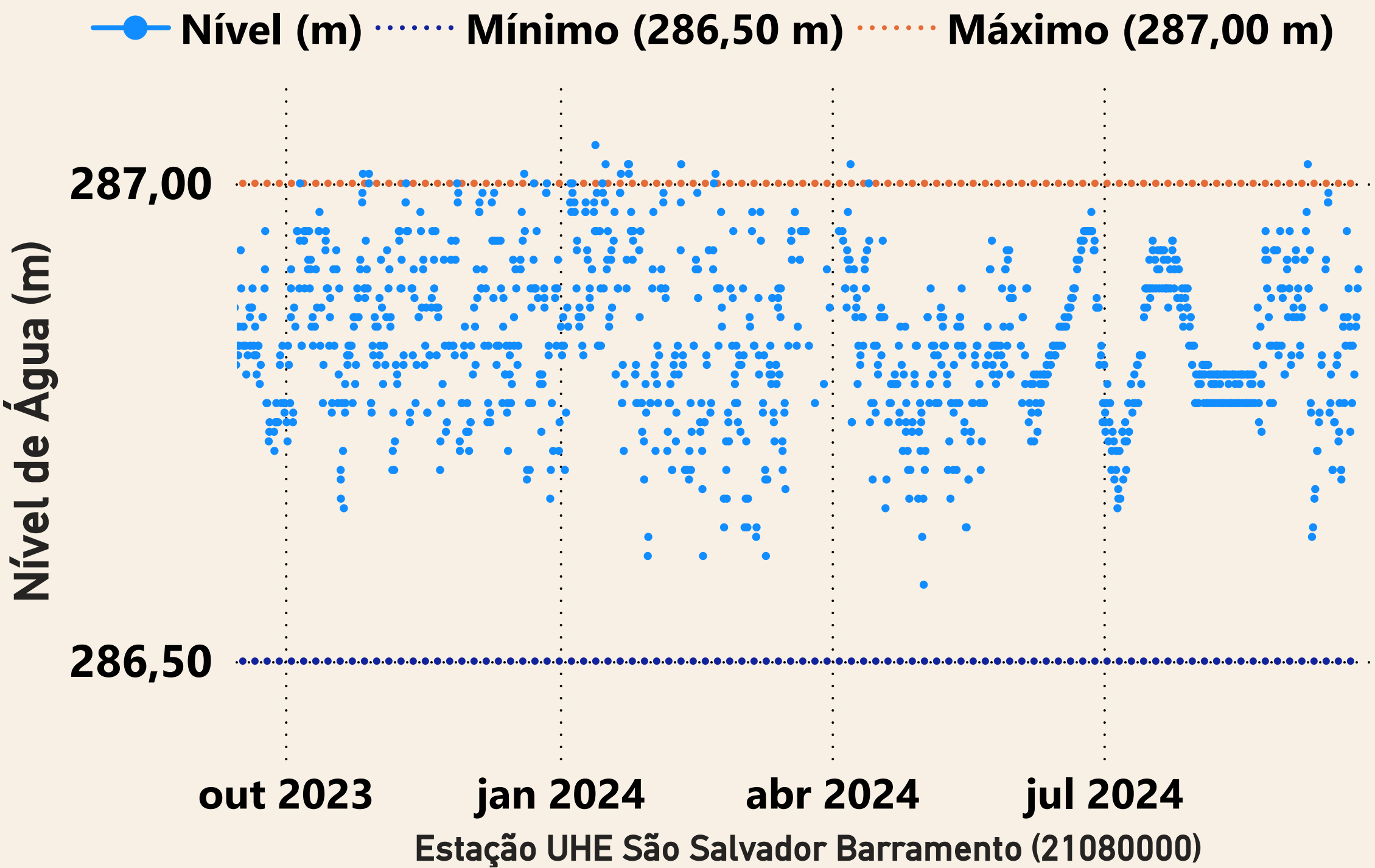
*Dados consistidos sujeitos a novas revisões

UHE Cana Brava



Data	Aflu (m³/s)	Deflu (m³/s)
19/09/2024	1.156	1.061
20/09/2024	1.125	1.061
21/09/2024	1.169	961
22/09/2024	1.117	1.021
23/09/2024	1.153	1.185

UHE São Salvador



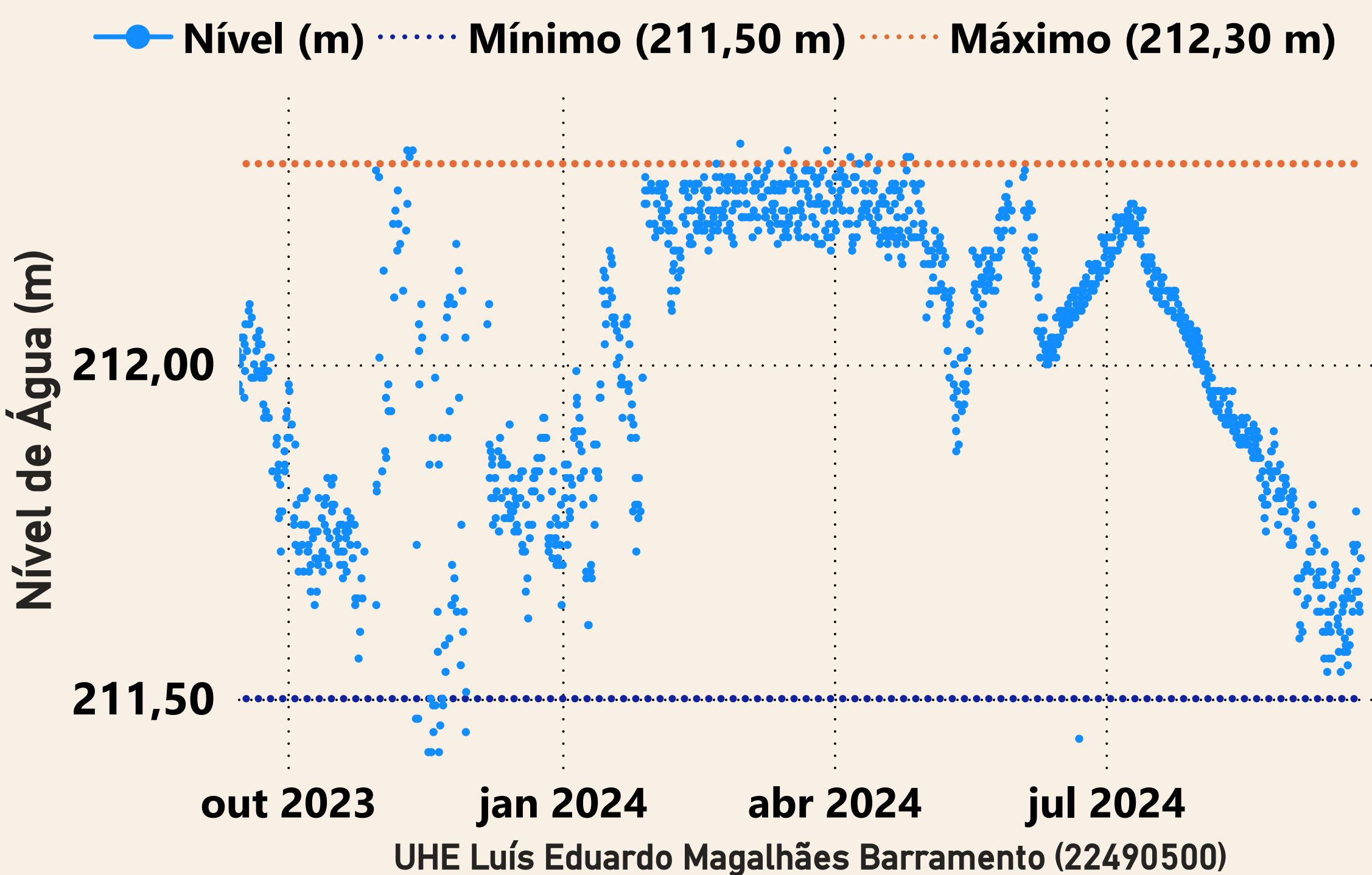
Data	Aflu (m³/s)	Deflu (m³/s)
19/09/2024	1.073	977
20/09/2024	1.110	986
21/09/2024	914	1.106
22/09/2024	1.056	974
23/09/2024	1.219	1.109



Superintendência de Operações e Eventos Críticos
Coordenação de Operação de Reservatórios e Sistemas Hídricos

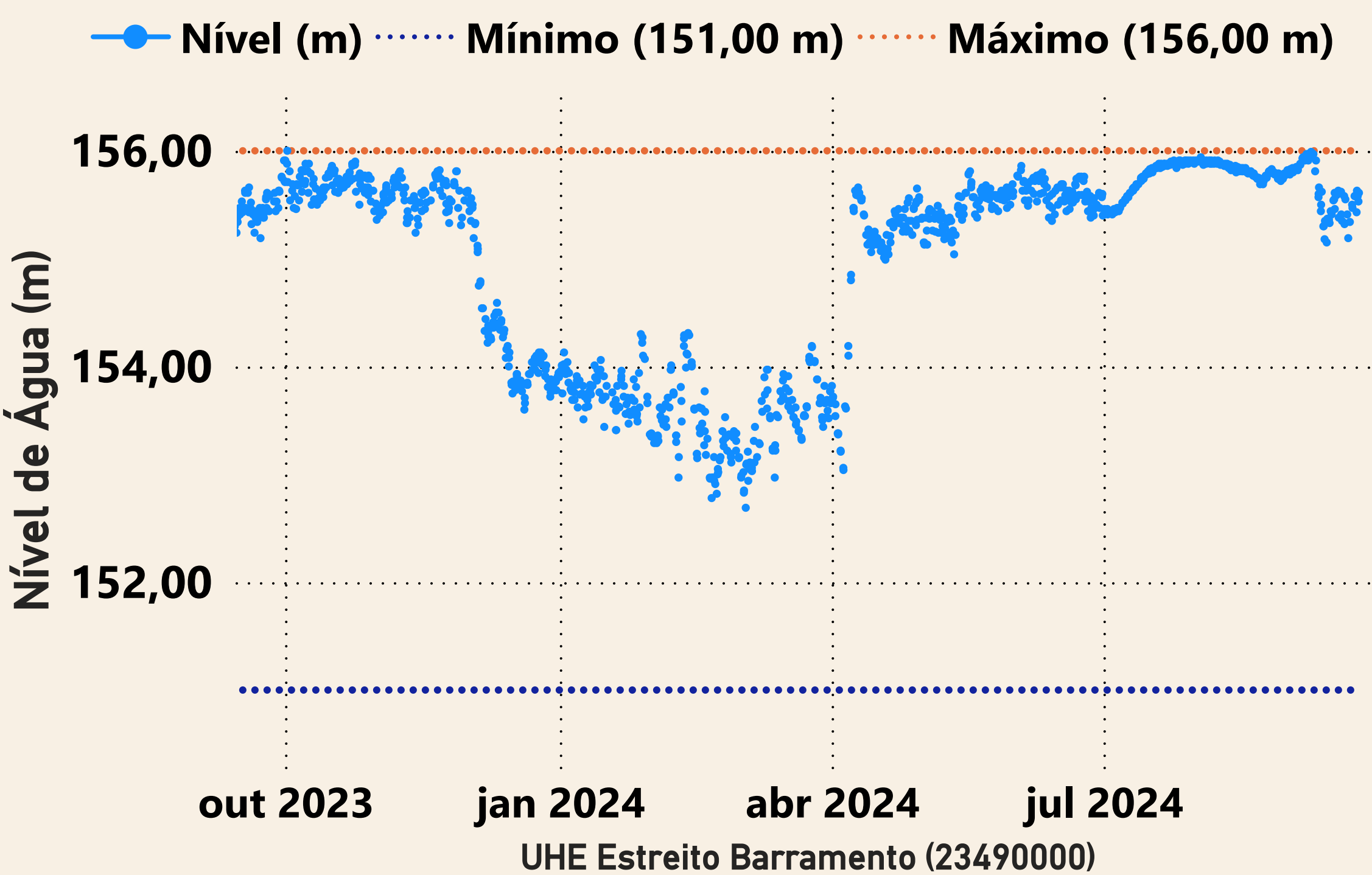
*Dados consistidos sujeitos a novas revisões

UHE Lajeado

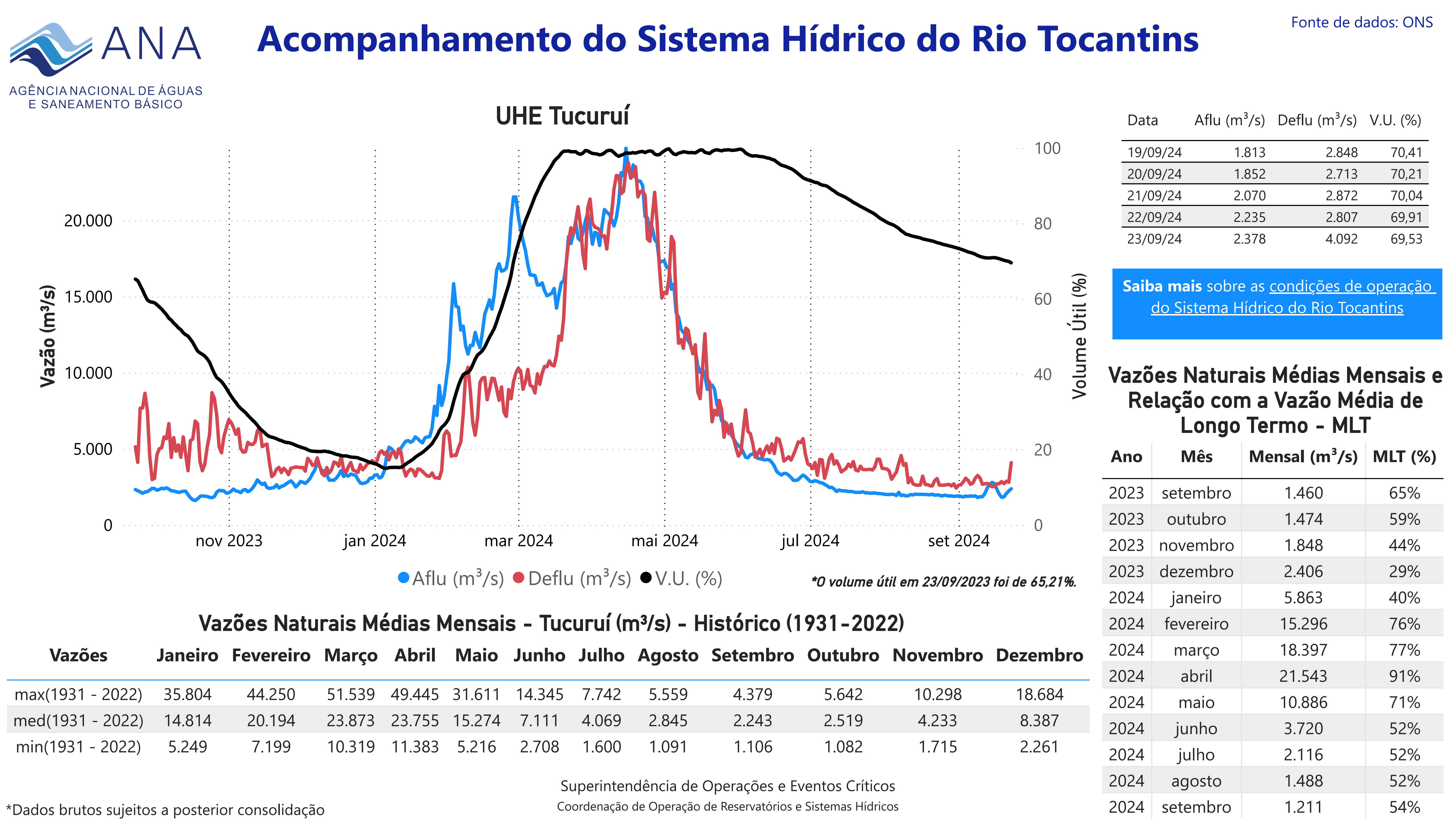


Data	Aflu (m³/s)	Deflu (m³/s)
19/09/2024	1.514	1.582
20/09/2024	1.144	1.212
21/09/2024	1.521	905
22/09/2024	1.383	970
23/09/2024	781	1.400

UHE Estreito



Data	Aflu (m³/s)	Deflu (m³/s)
19/09/2024	1.689	2.104
20/09/2024	1.751	2.509
21/09/2024	1.753	936
22/09/2024	1.642	927
23/09/2024	1.515	1.274



MARABÁ

29050000

Data	Nível (cm)	Referência	Limite (cm)	Diferença (cm)
20/09/2024	185	Estiagem	246	-61
21/09/2024	206	Estiagem	246	-40
22/09/2024	230	Estiagem	246	-16
23/09/2024	246	Estiagem	246	
24/09/2024	236	Estiagem	246	-10

ARAGUATINS

28850000

Data	Nível (cm)	Referência	Limite (cm)	Diferença (cm)
20/09/2024	232	Estiagem	264	-32
21/09/2024	231	Estiagem	264	-33
22/09/2024	231	Estiagem	264	-33
23/09/2024	230	Estiagem	264	-34
24/09/2024	230	Estiagem	264	-34

SÃO FÉLIX DO ARAGUAIA

26350000

Data	Nível (cm)	Referência	Limite (cm)	Diferença (cm)
20/09/2024	259	Estiagem	329	-70
21/09/2024	259	Estiagem	329	-70
22/09/2024	258	Estiagem	329	-71
23/09/2024	257	Estiagem	329	-72
24/09/2024	257	Estiagem	329	-72

CONCEIÇÃO DO ARAGUAIA

27500000

Data	Nível (cm)	Referência	Limite (cm)	Diferença (cm)
20/09/2024	186	Estiagem	233	-47
21/09/2024	186	Estiagem	233	-47
22/09/2024	186	Estiagem	233	-47
23/09/2024	188	Estiagem	233	-45
24/09/2024	189	Estiagem	233	-44

BANDEIRANTES

25700000

Data	Nível (cm)	Referência	Limite (cm)	Diferença (cm)
20/09/2024	298	Estiagem	369	-71
21/09/2024	300	Estiagem	369	-69
22/09/2024	301	Estiagem	369	-68
23/09/2024	301	Estiagem	369	-68
24/09/2024	300	Estiagem	369	-69

BARREIRA DA CRUZ

26800000

Data	Nível (cm)	Referência	Limite (cm)	Diferença (cm)
20/09/2024	55	Estiagem	45	10
21/09/2024	55	Estiagem	45	10
22/09/2024	54	Estiagem	45	9
23/09/2024	53	Estiagem	45	8
24/09/2024	53	Estiagem	45	8

BARRA DO GARÇAS

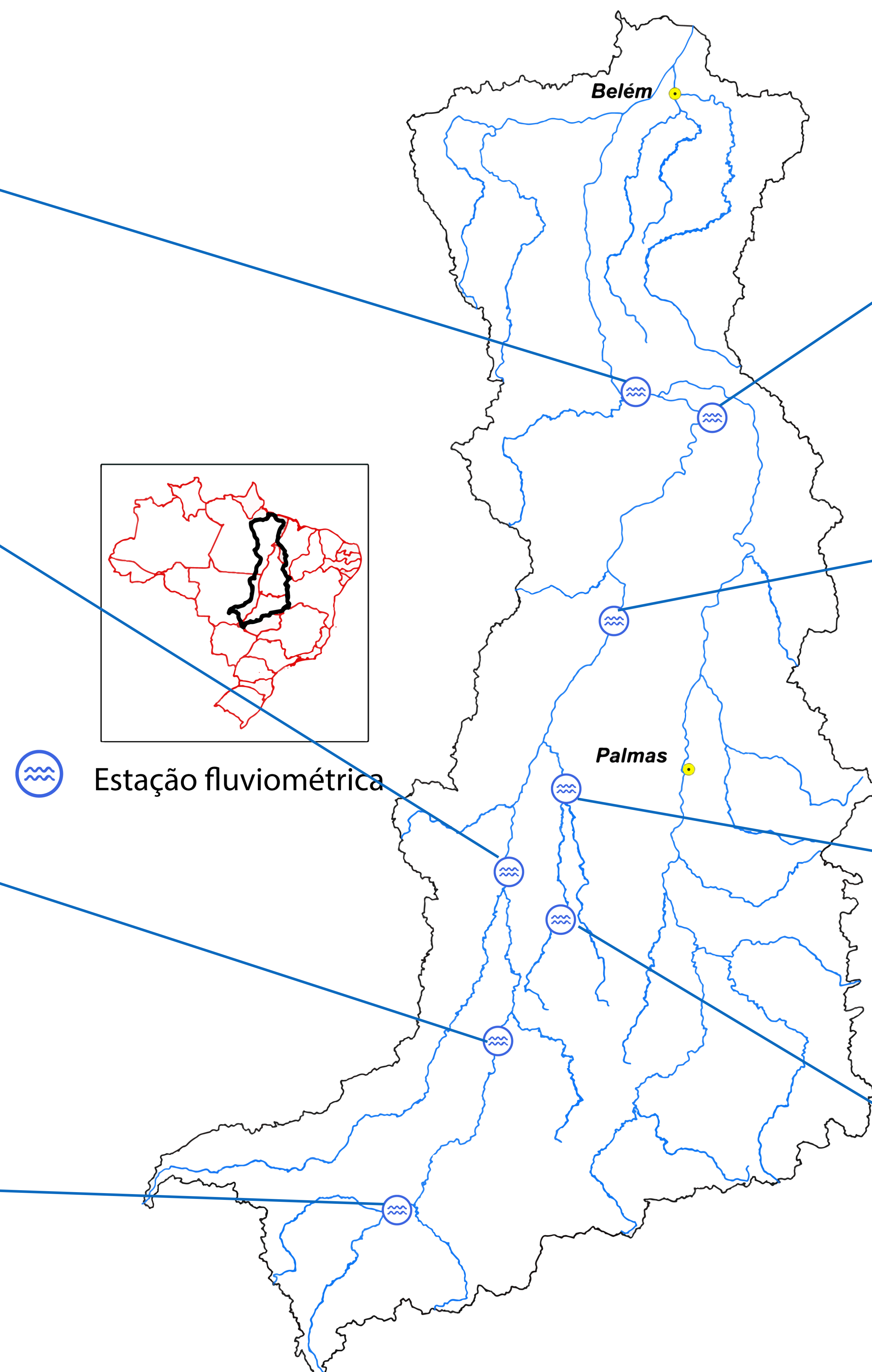
24700000

Data	Nível (cm)	Referência	Limite (cm)	Diferença (cm)
20/09/2024	72	Estiagem	110	-38
21/09/2024	72	Estiagem	110	-38
22/09/2024	73	Estiagem	110	-37
23/09/2024	73	Estiagem	110	-37
24/09/2024	72	Estiagem	110	-38

BARREIRA DO PEQUI

26710000

Data	Nível (cm)	Referência	Limite (cm)	Diferença (cm)
20/09/2024	63	Estiagem	70	-7
21/09/2024	63	Estiagem	70	-7
22/09/2024	62	Estiagem	70	-8
23/09/2024	62	Estiagem	70	-8
24/09/2024	62	Estiagem	70	-8

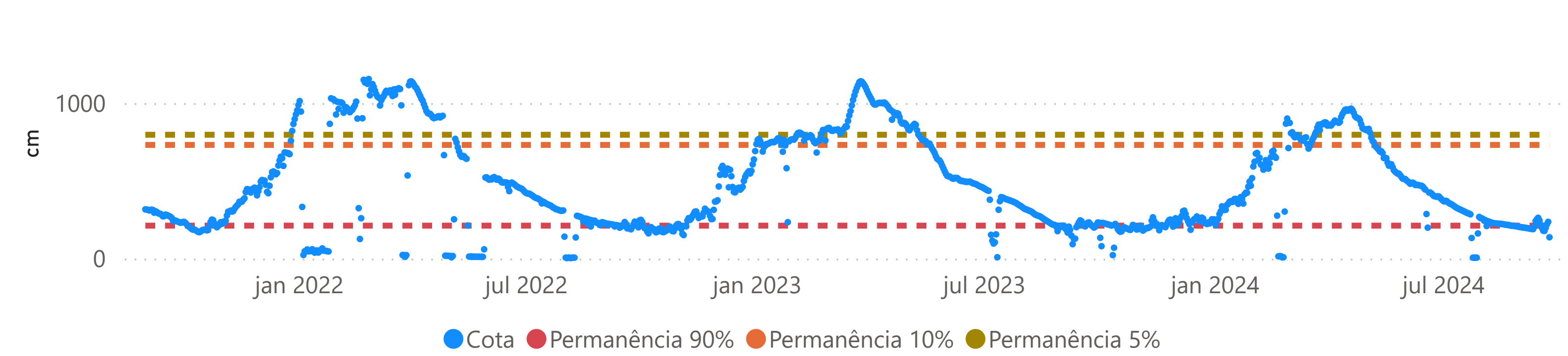


Acompanhamento do Sistema Hídrico do Rio Tocantins

Encarte: Situação da Estiagem na RH Araguaia-Tocantins

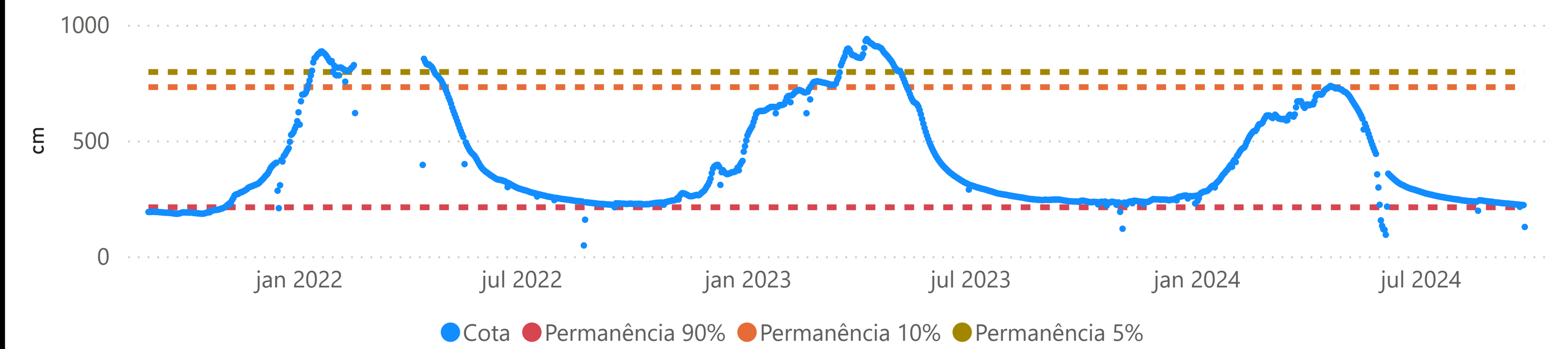
MARABÁ

29050000



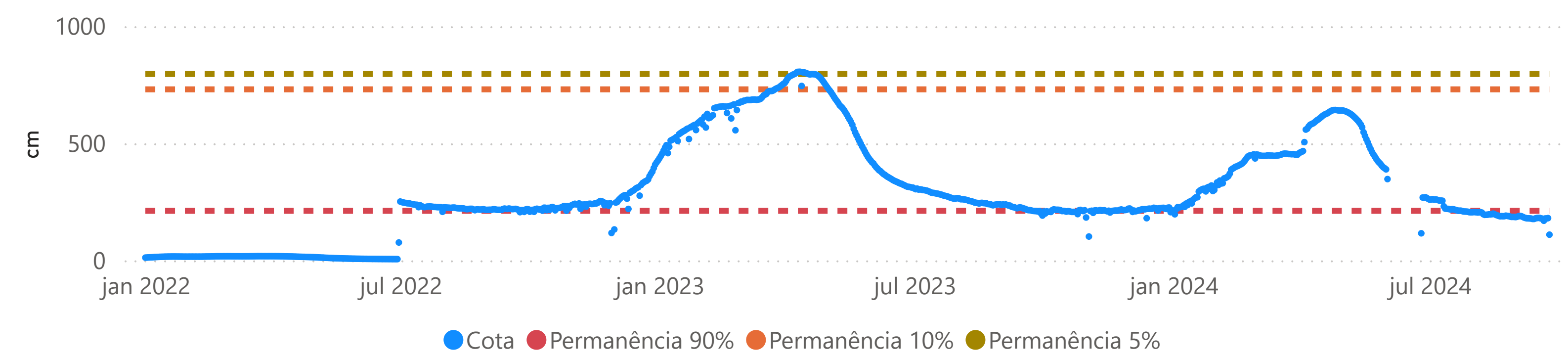
ARAGUATINS

28850000



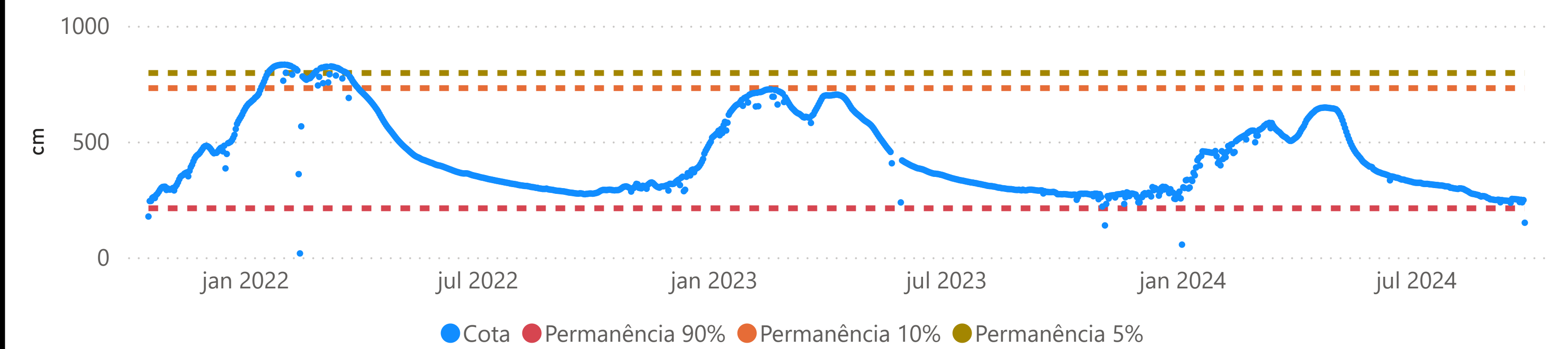
CONCEIÇÃO DO ARAGUAIA

27500000



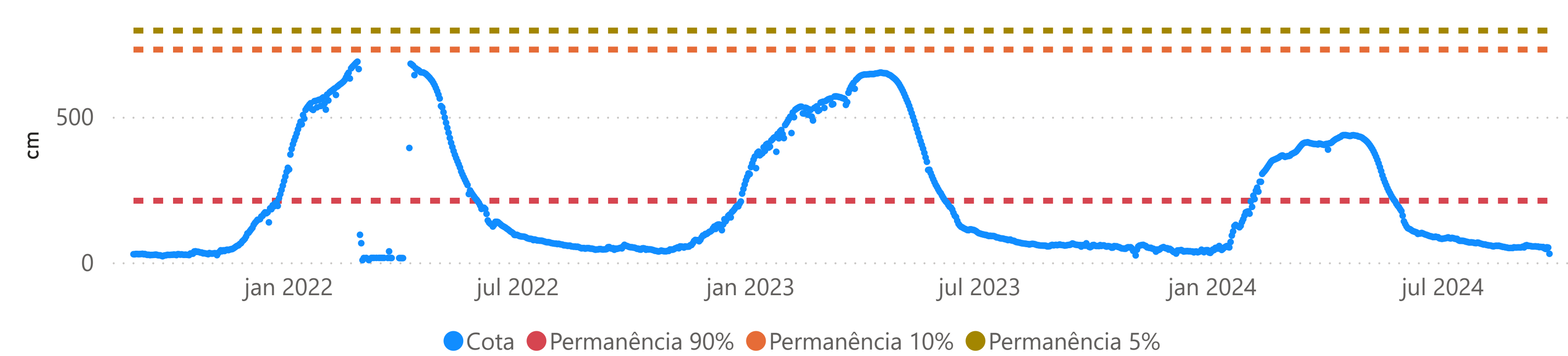
SÃO FÉLIX DO ARAGUAIA

26350000



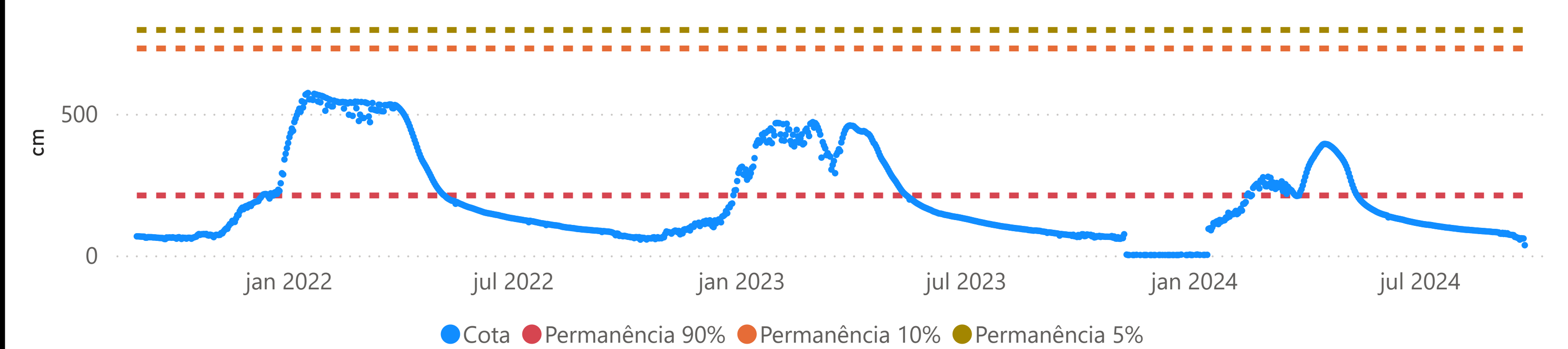
BARREIRA DA CRUZ

26800000



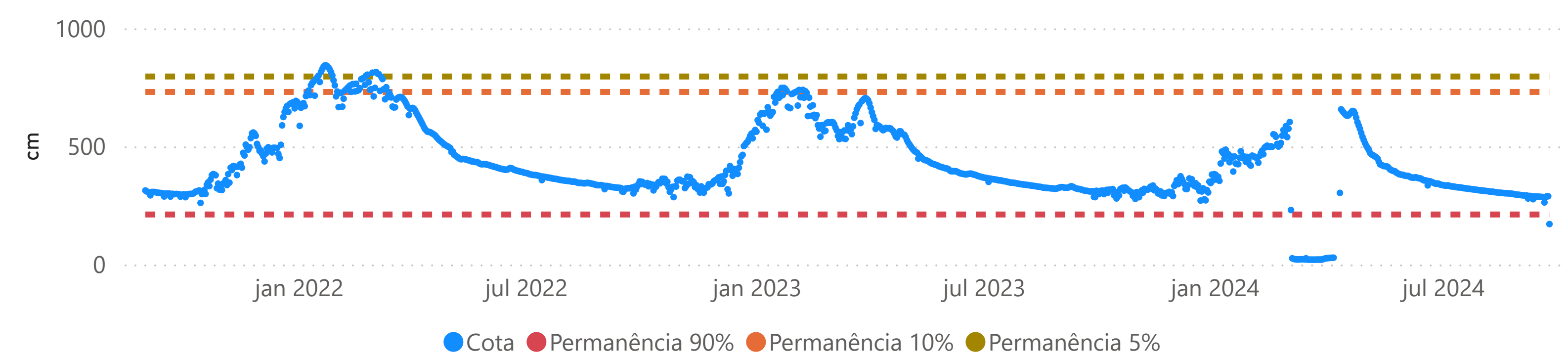
BARREIRA DO PEQUI

26710000



BANDEIRANTES

25700000



BARRA DO GARÇAS

24700000

