

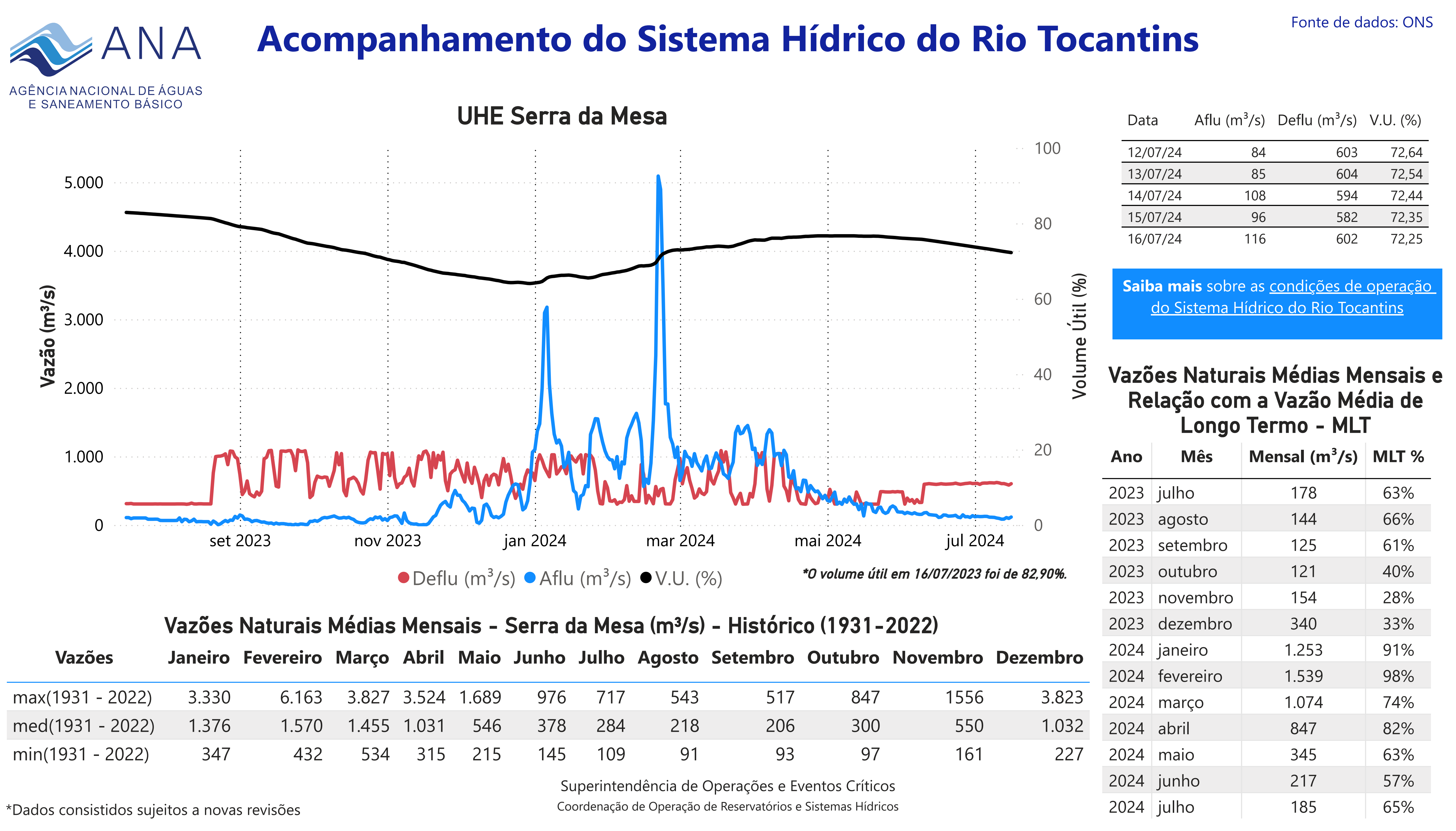


Vazão natural mensal de julho de 2024

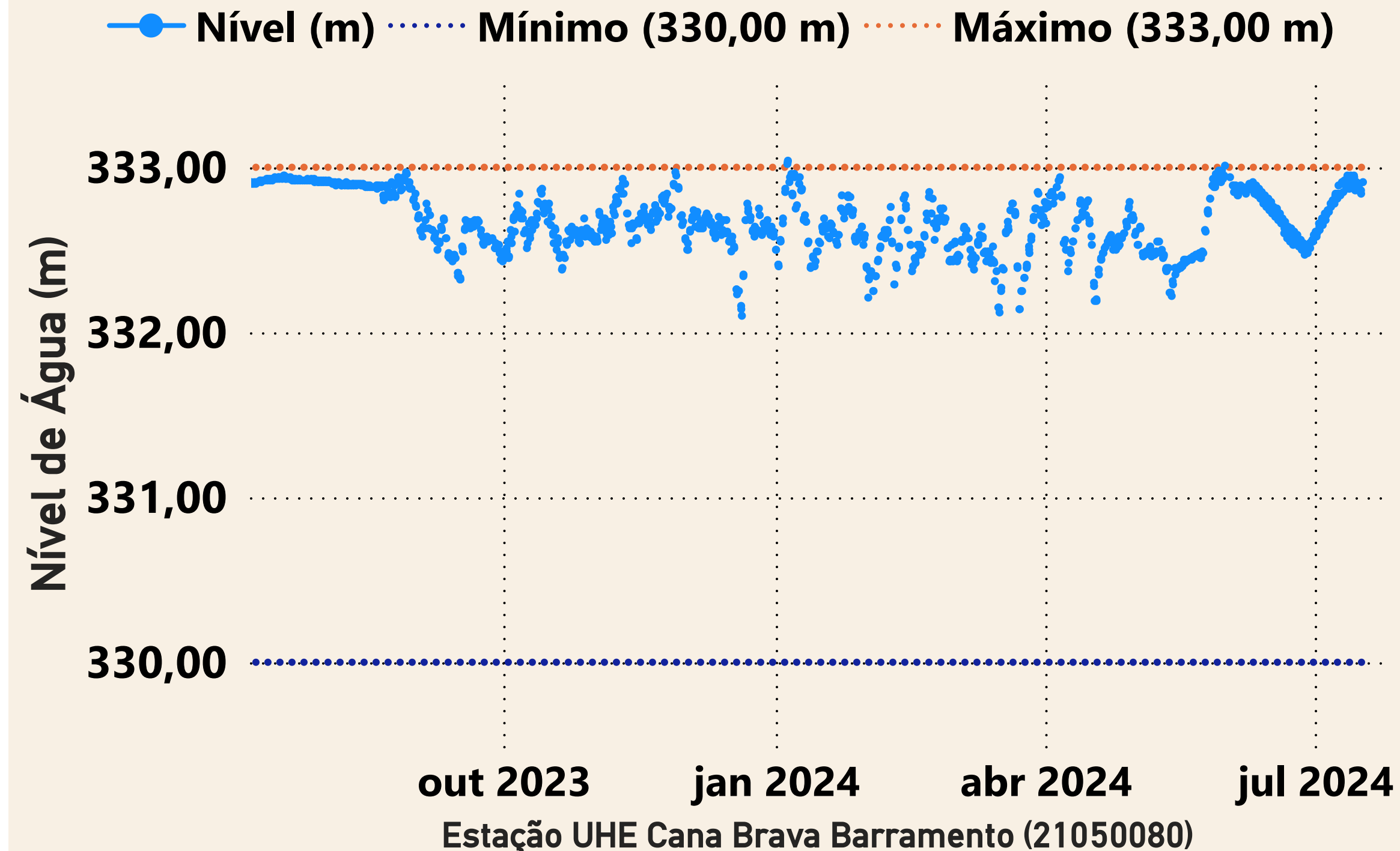
Aproveitamento	Mensal (m³/s)	MLT (%)
Serra da Mesa	185	65%
Cana Brava	202	63%
São Salvador	220	63%
Peixe Angical	351	61%
Lajeado	496	64%
Estreito	1.061	66%
Tucuruí	2.354	58%

Saiba mais sobre os termos técnicos da operação dos reservatórios no [Glossário do Sistema de Acompanhamento de Reservatórios - SAR da ANA](#)

Saiba mais sobre as [condições de operação do Sistema Hídrico do Rio Tocantins](#)

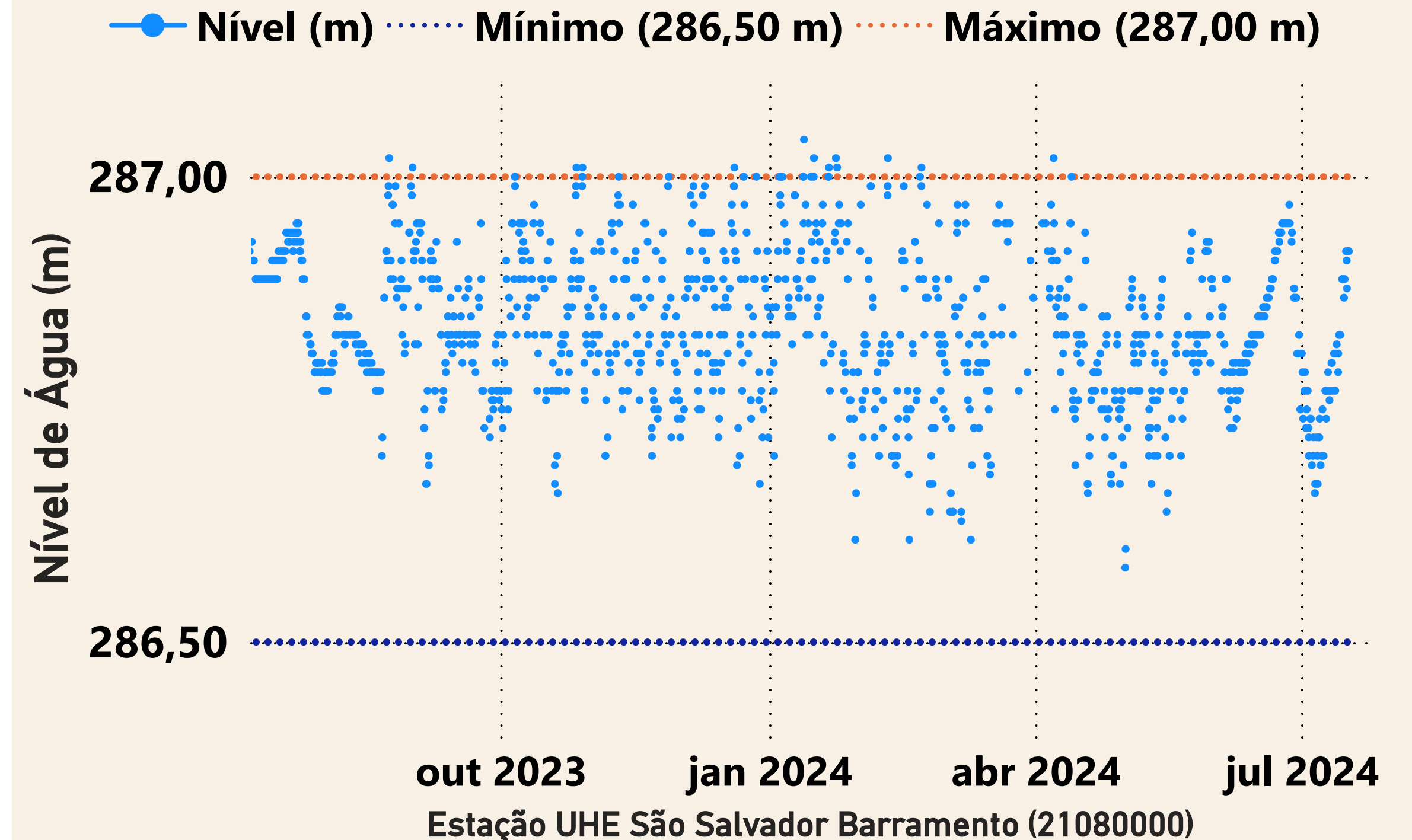


UHE Cana Brava



Data	Aflu (m ³ /s)	Deflu (m ³ /s)
12/07/2024	655	639
13/07/2024	638	638
14/07/2024	614	662
15/07/2024	606	638
16/07/2024	636	636

UHE São Salvador

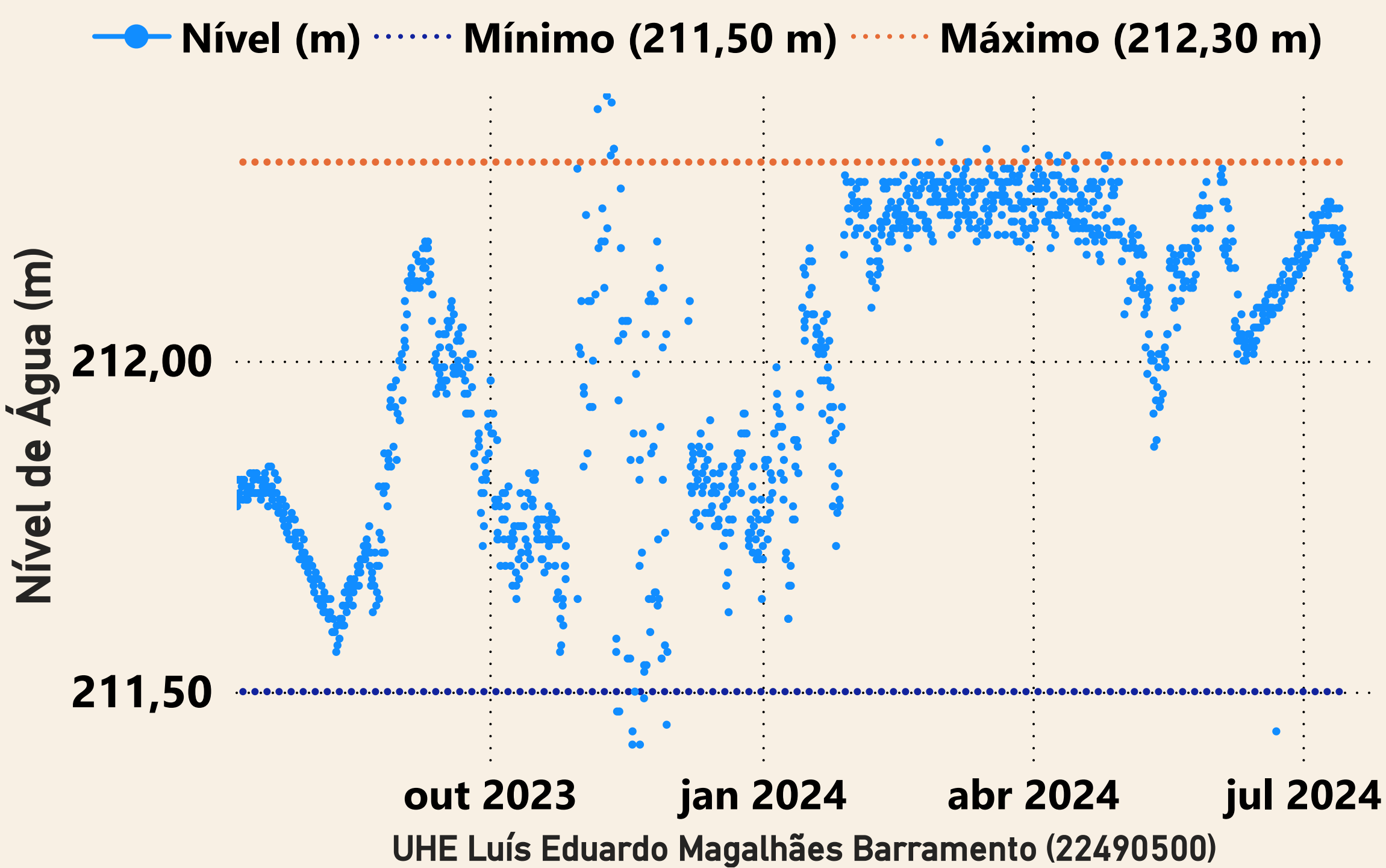


Data	Aflu (m ³ /s)	Deflu (m ³ /s)
12/07/2024	662	648
13/07/2024	660	646
14/07/2024	728	631
15/07/2024	637	637
16/07/2024	654	626



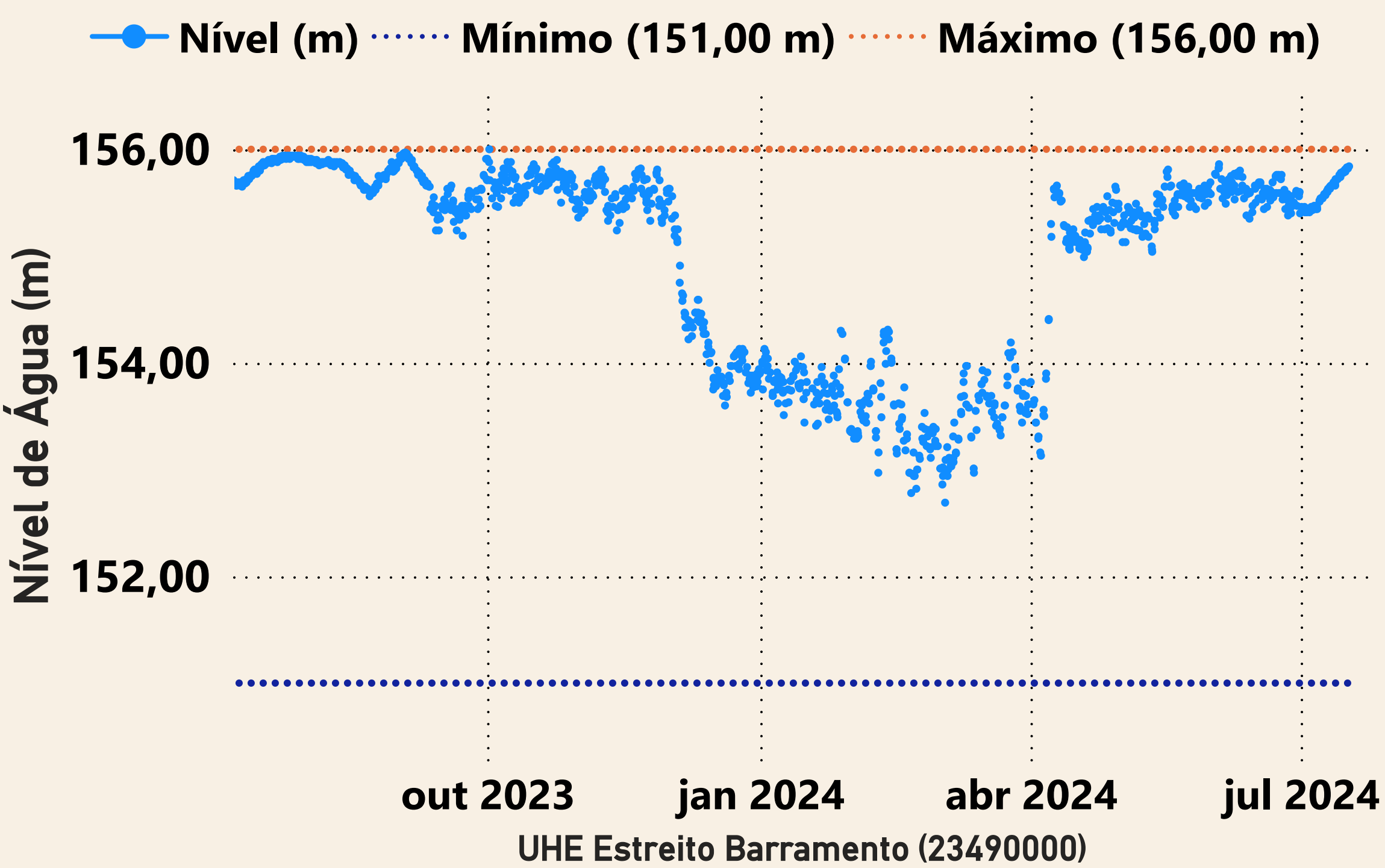
*Dados consistidos sujeitos a novas revisões

UHE Lajeado



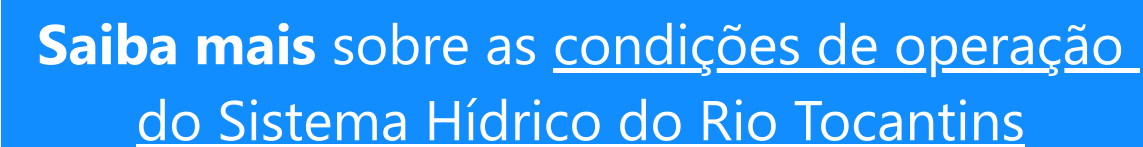
Data	Aflu (m³/s)	Deflu (m³/s)
12/07/2024	745	888
13/07/2024	817	888
14/07/2024	747	889
15/07/2024	722	864
16/07/2024	793	864

UHE Estreito



Data	Aflu (m³/s)	Deflu (m³/s)
12/07/2024	1.426	1.241
13/07/2024	1.431	1.246
14/07/2024	1.391	1.205
15/07/2024	1.344	1.282
16/07/2024	1.267	1.267

*Dados consistidos sujeitos a novas revisões



Vazões Naturais Médias Mensais e Relação com a Vazão Média de Longo Termo - MLT

Ano	Mês	Mensal (m³/s)	MLT (%)
2023	julho	2.398	59%
2023	agosto	1.804	63%
2023	setembro	1.702	76%
2023	outubro	1.474	59%
2023	novembro	1.848	44%
2023	dezembro	2.406	29%
2024	janeiro	5.863	40%
2024	fevereiro	15.296	76%
2024	março	18.397	77%
2024	abril	21.543	91%
2024	maio	10.886	71%
2024	junho	3.720	52%
2024	julho	2.354	58%

Vazões Naturais Médias Mensais - Tucuruí (m³/s) - Histórico (1931-2022)

Vazões	Janeiro	Fevereiro	Março	Abril	Maiο	Junho	Julho	Agosto	Setembro	Outubro	Novembro	Dezembro
max(1931 - 2022)	35.804	44.250	51.539	49.445	31.611	14.345	7.742	5.559	4.379	5.642	10.298	18.684
med(1931 - 2022)	14.814	20.194	23.873	23.755	15.274	7.111	4.069	2.845	2.243	2.519	4.233	8.387
min(1931 - 2022)	5.249	7.199	10.319	11.383	5.216	2.708	1.600	1.091	1.106	1.082	1.715	2.261

Superintendência de Operações e Eventos Críticos
Coordenação de Operação de Reservatórios e Sistemas Hídricos

*Dados brutos sujeitos a posterior consolidação

Acompanhamento do Sistema Hídrico do Rio Tocantins

Encarte: Situação da Estiagem na RH Araguaia-Tocantins

MARABÁ

29050000

Data	Nível (cm)	Referência	Limite (cm)	Diferença (cm)
13/07/2024	336	Estiagem	246	90
14/07/2024	331	Estiagem	246	85
15/07/2024	328	Estiagem	246	82
16/07/2024	324	Estiagem	246	78
17/07/2024	322	Estiagem	246	76

ARAGUATINS

28850000

Data	Nível (cm)	Referência	Limite (cm)	Diferença (cm)
13/07/2024	273	Estiagem	264	9
14/07/2024	272	Estiagem	264	8
15/07/2024	271	Estiagem	264	7
16/07/2024	269	Estiagem	264	5
17/07/2024	269	Estiagem	264	5

SÃO FÉLIX DO ARAGUAIA

26350000

Data	Nível (cm)	Referência	Limite (cm)	Diferença (cm)
13/07/2024	328	Estiagem	329	-1
14/07/2024	327	Estiagem	329	-2
15/07/2024	326	Estiagem	329	-3
16/07/2024	326	Estiagem	329	-3
17/07/2024	325	Estiagem	329	-4

CONCEIÇÃO DO ARAGUAIA

27500000

Data	Nível (cm)	Referência	Limite (cm)	Diferença (cm)
13/07/2024	230	Estiagem	233	-3
14/07/2024	229	Estiagem	233	-4
15/07/2024	228	Estiagem	233	-5
16/07/2024	226	Estiagem	233	-7
17/07/2024	228	Estiagem	233	-5

BANDEIRANTES

25700000

Data	Nível (cm)	Referência	Limite (cm)	Diferença (cm)
13/07/2024	340	Estiagem	369	-29
14/07/2024	340	Estiagem	369	-29
15/07/2024	340	Estiagem	369	-29
16/07/2024	339	Estiagem	369	-30
17/07/2024	338	Estiagem	369	-31

BARREIRA DA CRUZ

26800000

Data	Nível (cm)	Referência	Limite (cm)	Diferença (cm)
13/07/2024	84	Estiagem	45	39
14/07/2024	79	Estiagem	45	34
15/07/2024	77	Estiagem	45	32
16/07/2024	77	Estiagem	45	32
17/07/2024	76	Estiagem	45	31

BARRA DO GARÇAS

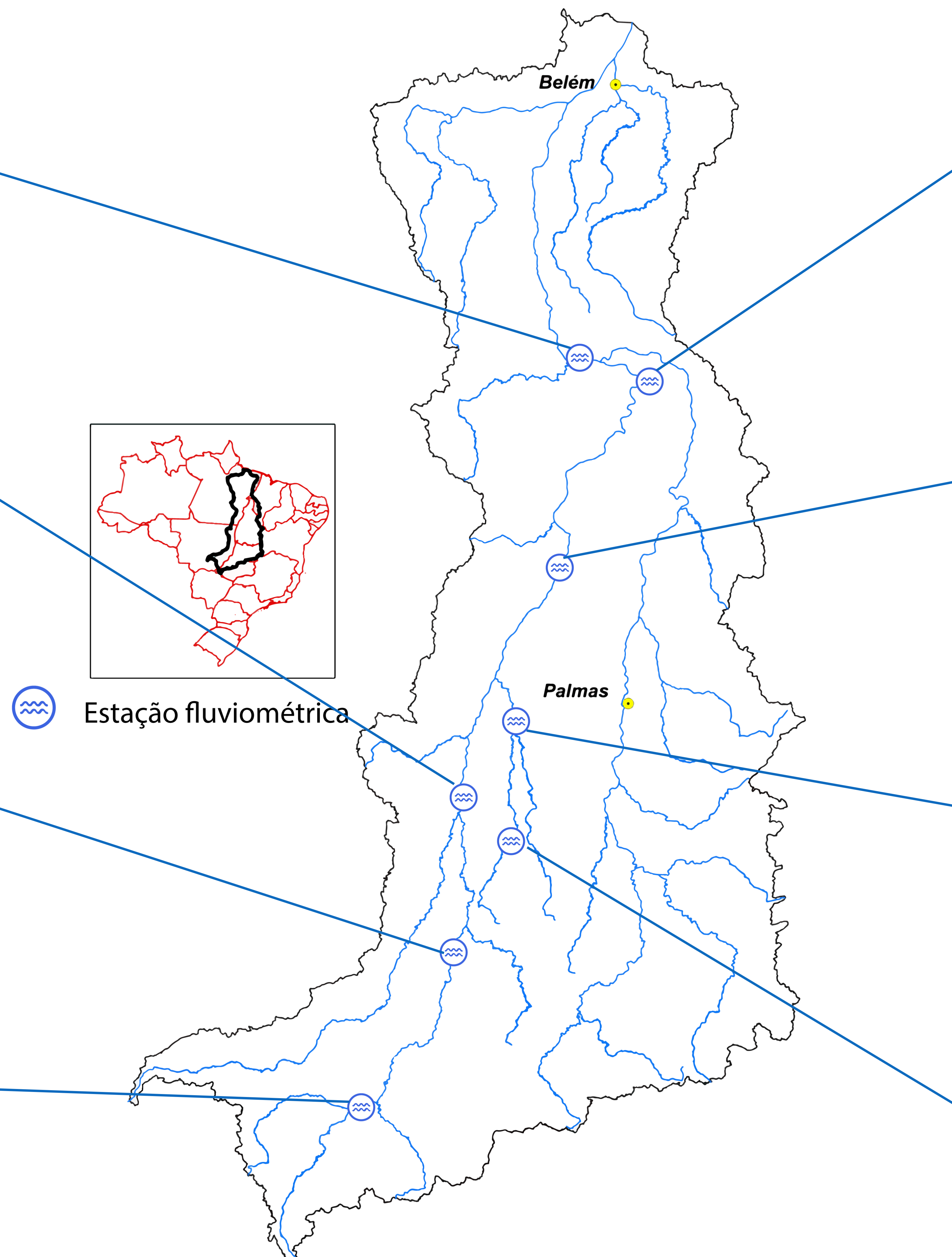
24700000

Data	Nível (cm)	Referência	Limite (cm)	Diferença (cm)
13/07/2024	99	Estiagem	110	-11
14/07/2024	99	Estiagem	110	-11
15/07/2024	98	Estiagem	110	-12
16/07/2024	97	Estiagem	110	-13
17/07/2024	97	Estiagem	110	-13

BARREIRA DO PEQUI

26710000

Data	Nível (cm)	Referência	Limite (cm)	Diferença (cm)
13/07/2024	109	Estiagem	70	39
14/07/2024	108	Estiagem	70	38
15/07/2024	108	Estiagem	70	38
16/07/2024	107	Estiagem	70	37
17/07/2024	107	Estiagem	70	37



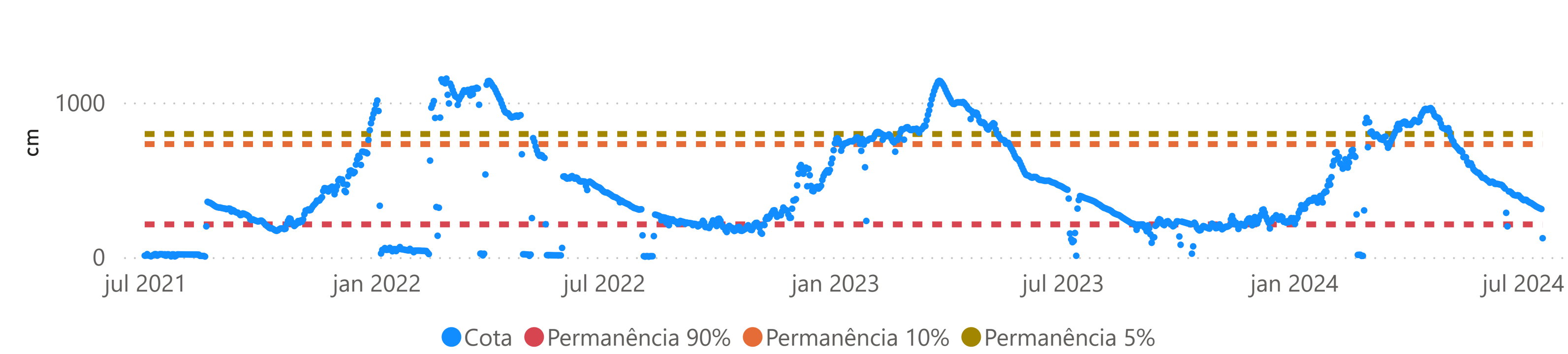
Estação fluviométrica

Acompanhamento do Sistema Hídrico do Rio Tocantins

Encarte: Situação da Estiagem na RH Araguaia-Tocantins

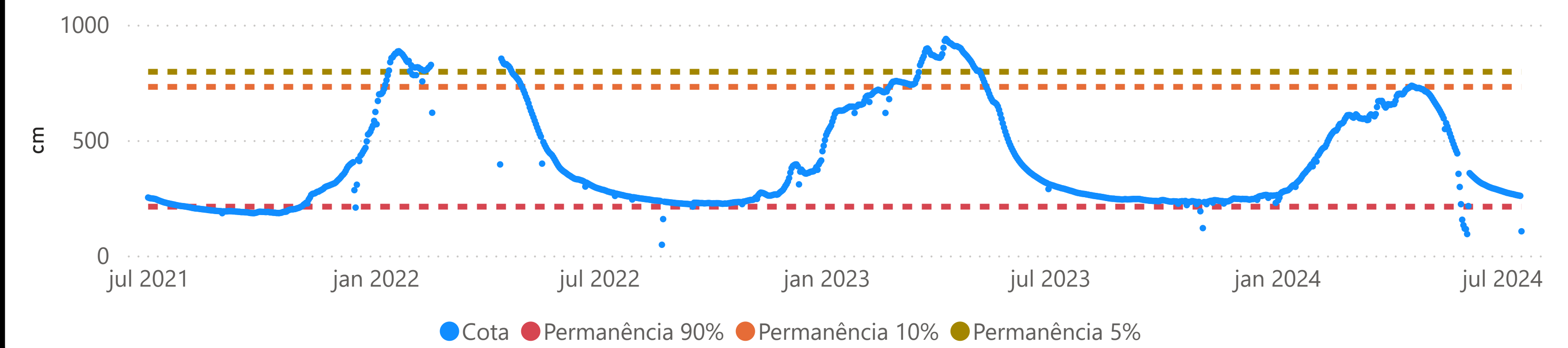
MARABÁ

29050000



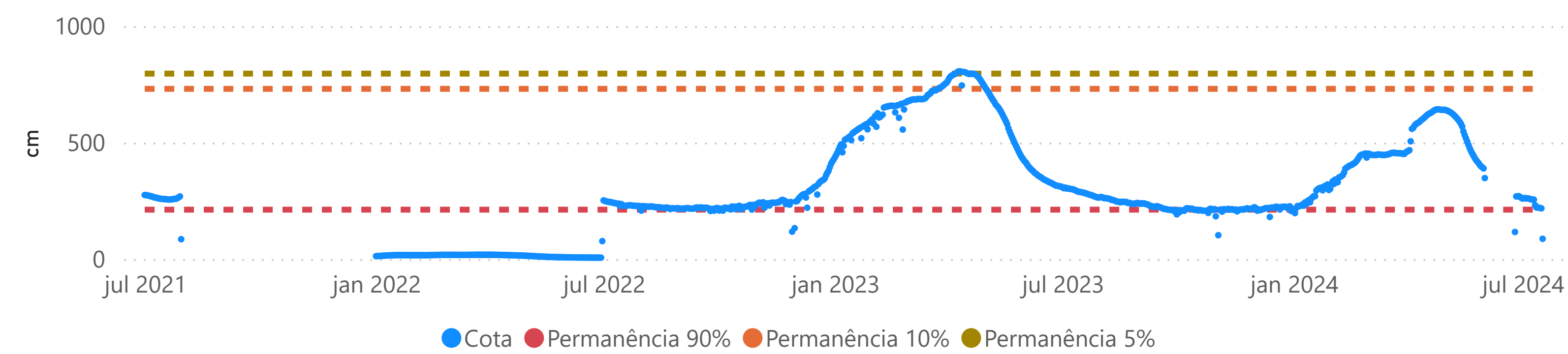
ARAGUATINS

28850000



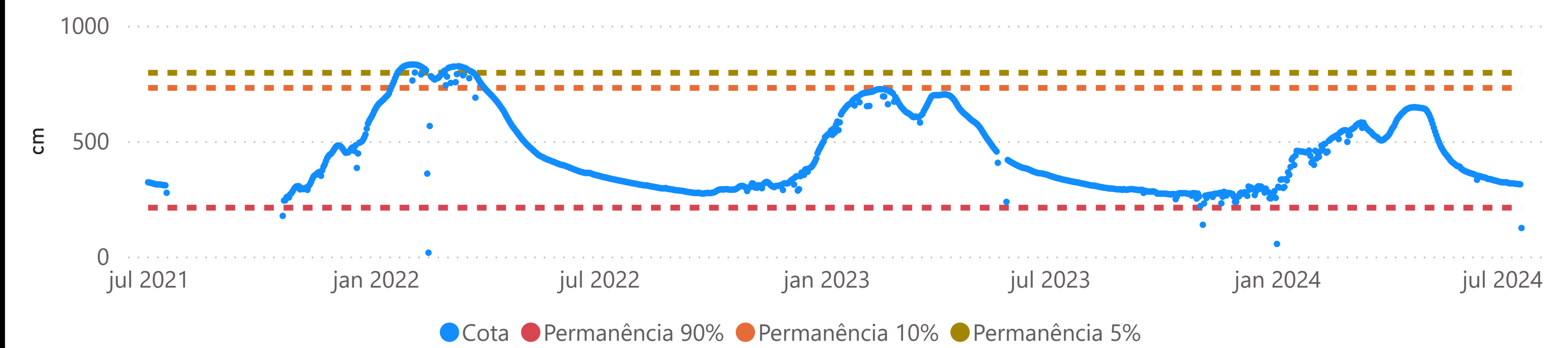
CONCEIÇÃO DO ARAGUAIA

27500000



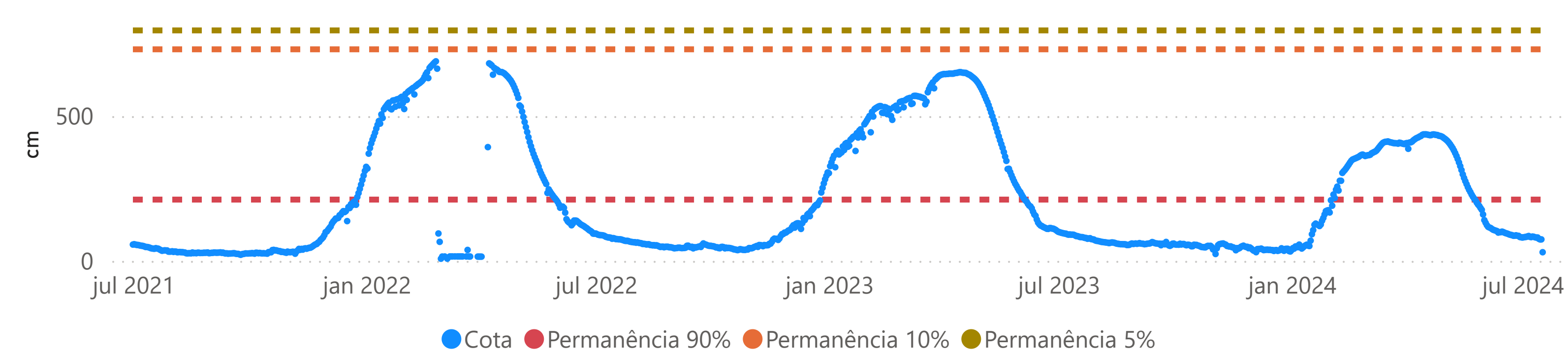
SÃO FÉLIX DO ARAGUAIA

26350000



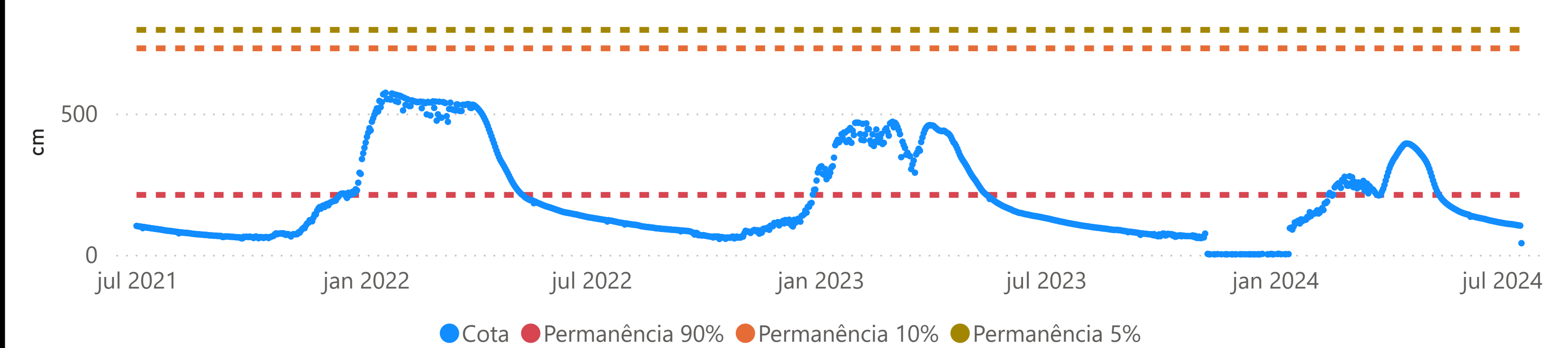
BARREIRA DA CRUZ

26800000



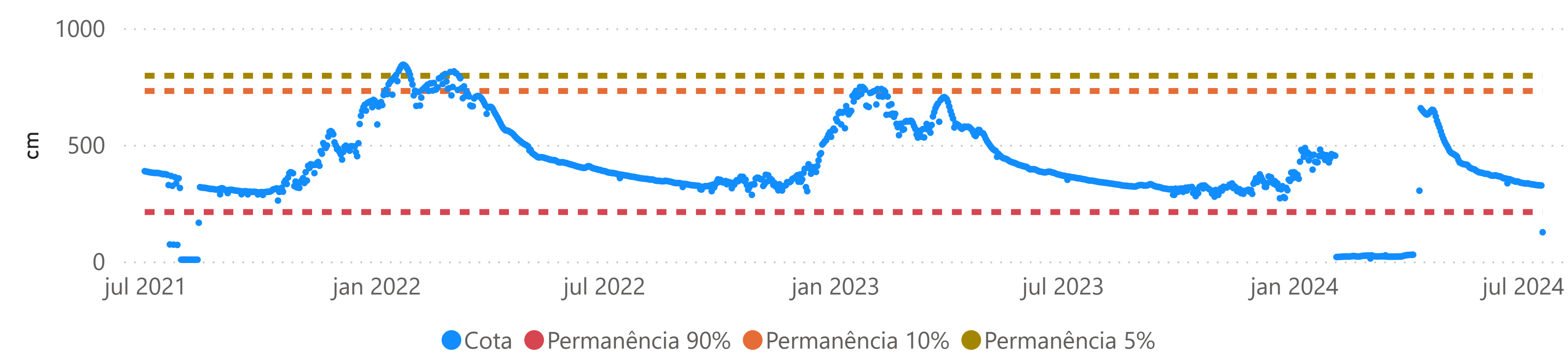
BARREIRA DO PEQUI

26710000



BANDEIRANTES

25700000



BARRA DO GARÇAS

24700000

