



Saiba mais sobre os termos técnicos da operação dos reservatórios no [Glossário do Sistema de Acompanhamento de Reservatórios - SAR da ANA](#)

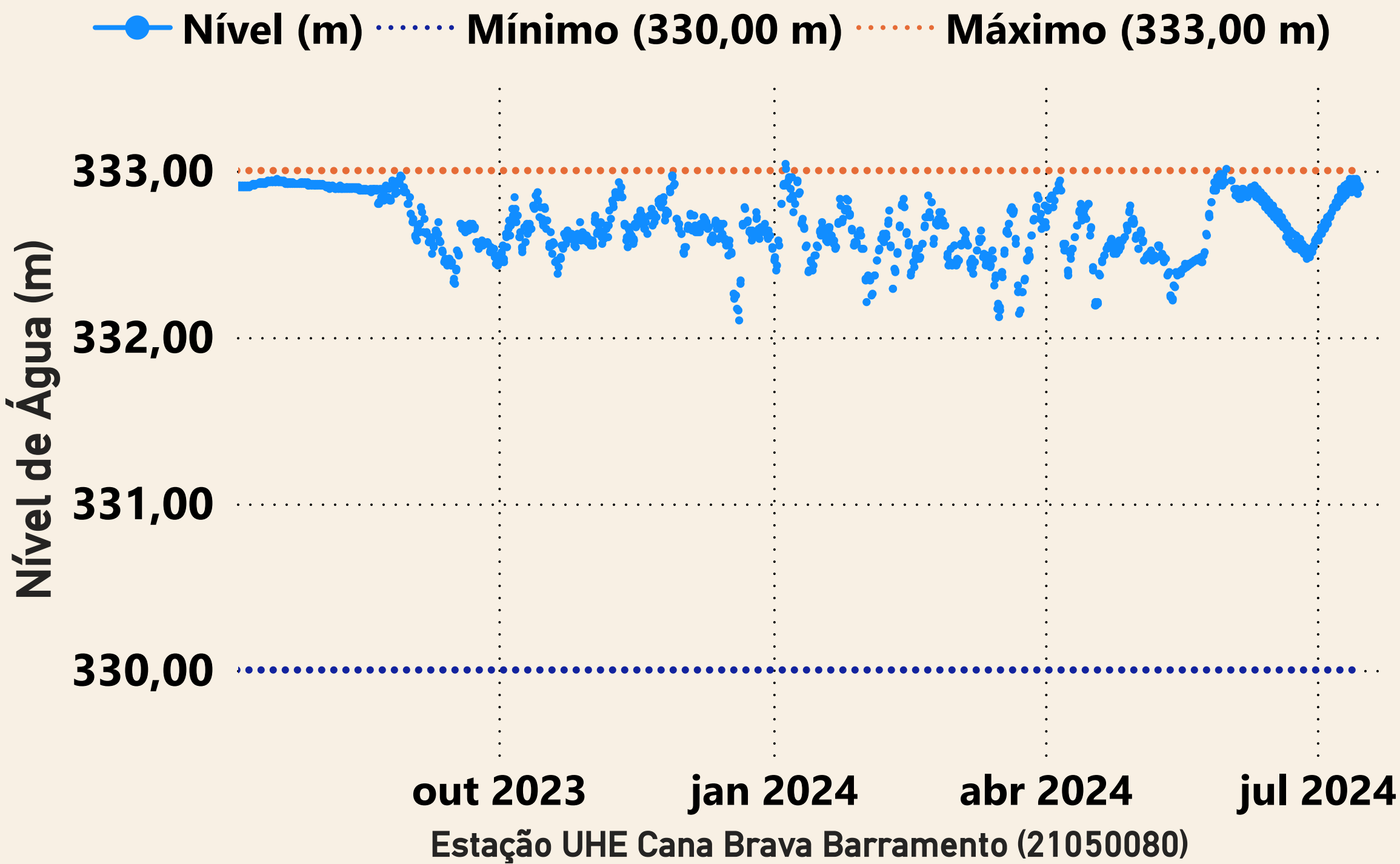
Saiba mais sobre as [condições de operação do Sistema Hídrico do Rio Tocantins](#)



Ano	Mês	Mensal (m³/s)	MLT %
2023	julho	181	64%
2023	agosto	144	66%
2023	setembro	125	61%
2023	outubro	121	40%
2023	novembro	154	28%
2023	dezembro	340	33%
2024	janeiro	1.253	91%
2024	fevereiro	1.539	98%
2024	março	1.074	74%
2024	abril	847	82%
2024	maio	345	63%
2024	junho	217	57%
2024	julho	184	65%

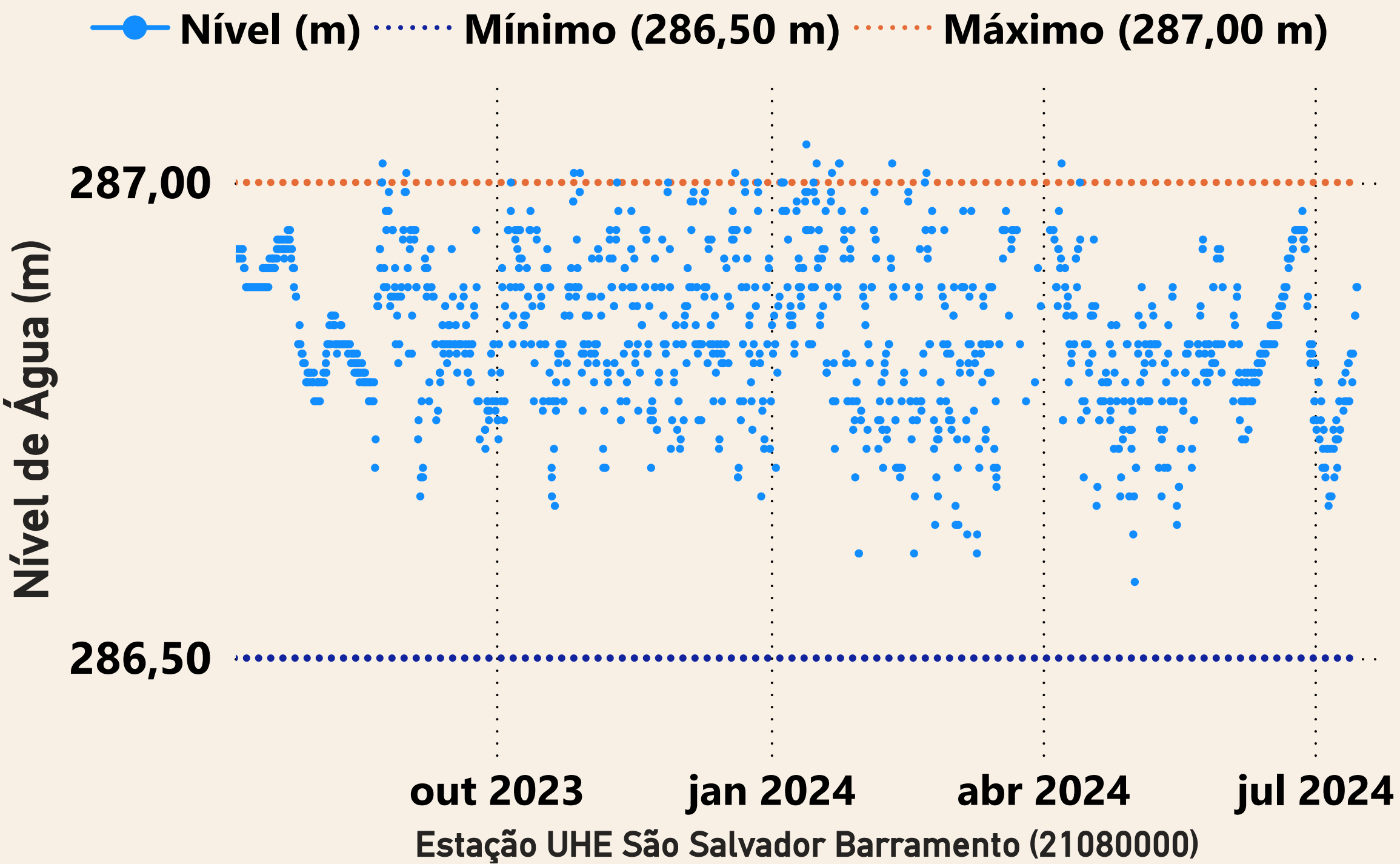
Vazões	Janeiro	Fevereiro	Março	Abril	Maiο	Junho	Julho	Agosto	Setembro	Outubro	Novembro	Dezembro
max(1931 - 2022)	3.330	6.163	3.827	3.524	1.689	976	717	543	517	847	1556	3.823
med(1931 - 2022)	1.376	1.570	1.455	1.031	546	378	284	218	206	300	550	1.032
min(1931 - 2022)	347	432	534	315	215	145	109	91	93	97	161	227

UHE Cana Brava



Data	Aflu (m³/s)	Deflu (m³/s)
10/07/2024	660	628
11/07/2024	644	628
12/07/2024	655	639
13/07/2024	638	638
14/07/2024	614	662

UHE São Salvador



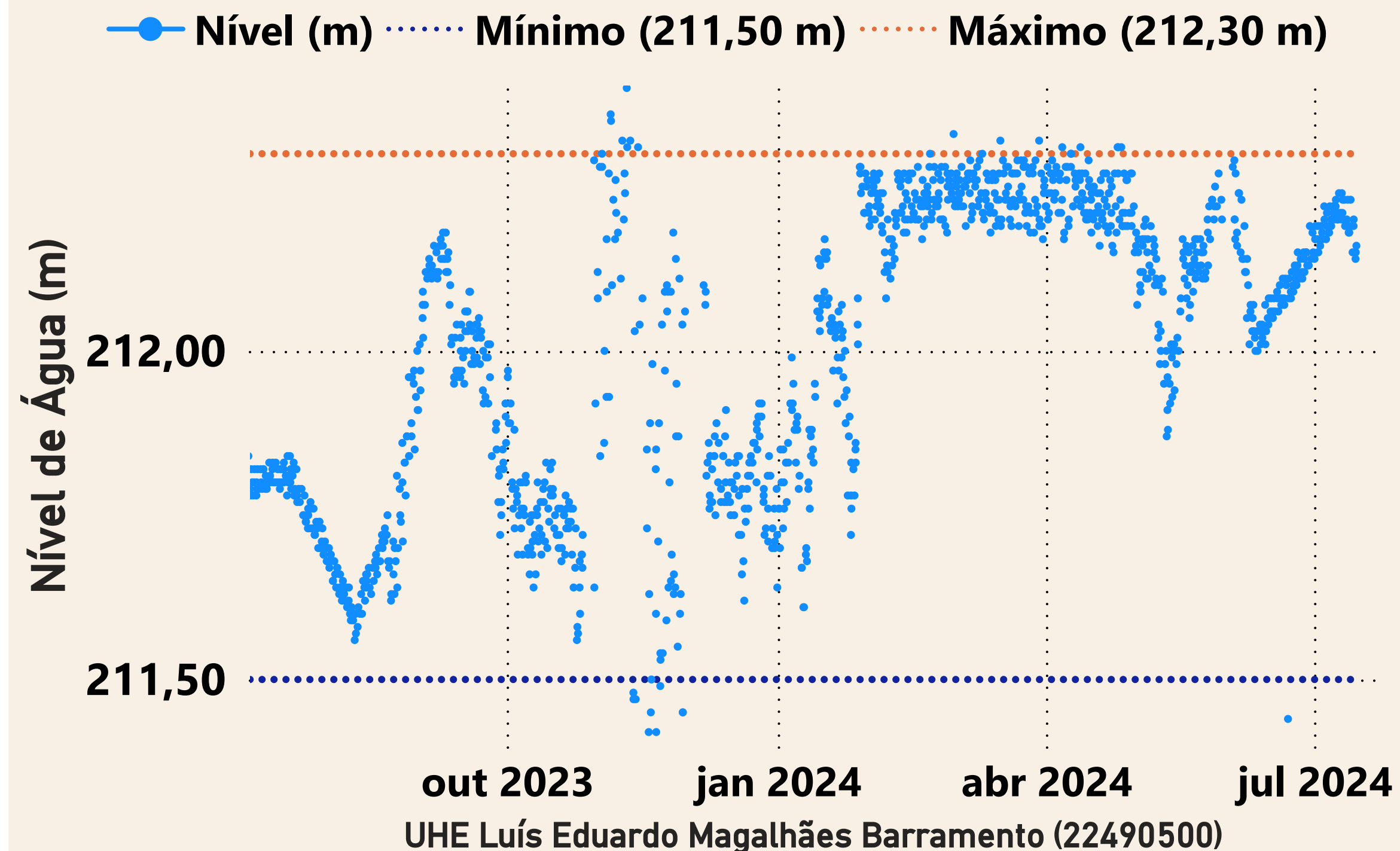
Data	Aflu (m³/s)	Deflu (m³/s)
10/07/2024	672	631
11/07/2024	646	632
12/07/2024	662	648
13/07/2024	660	646
14/07/2024	728	631

*Dados consistidos sujeitos a novas revisões



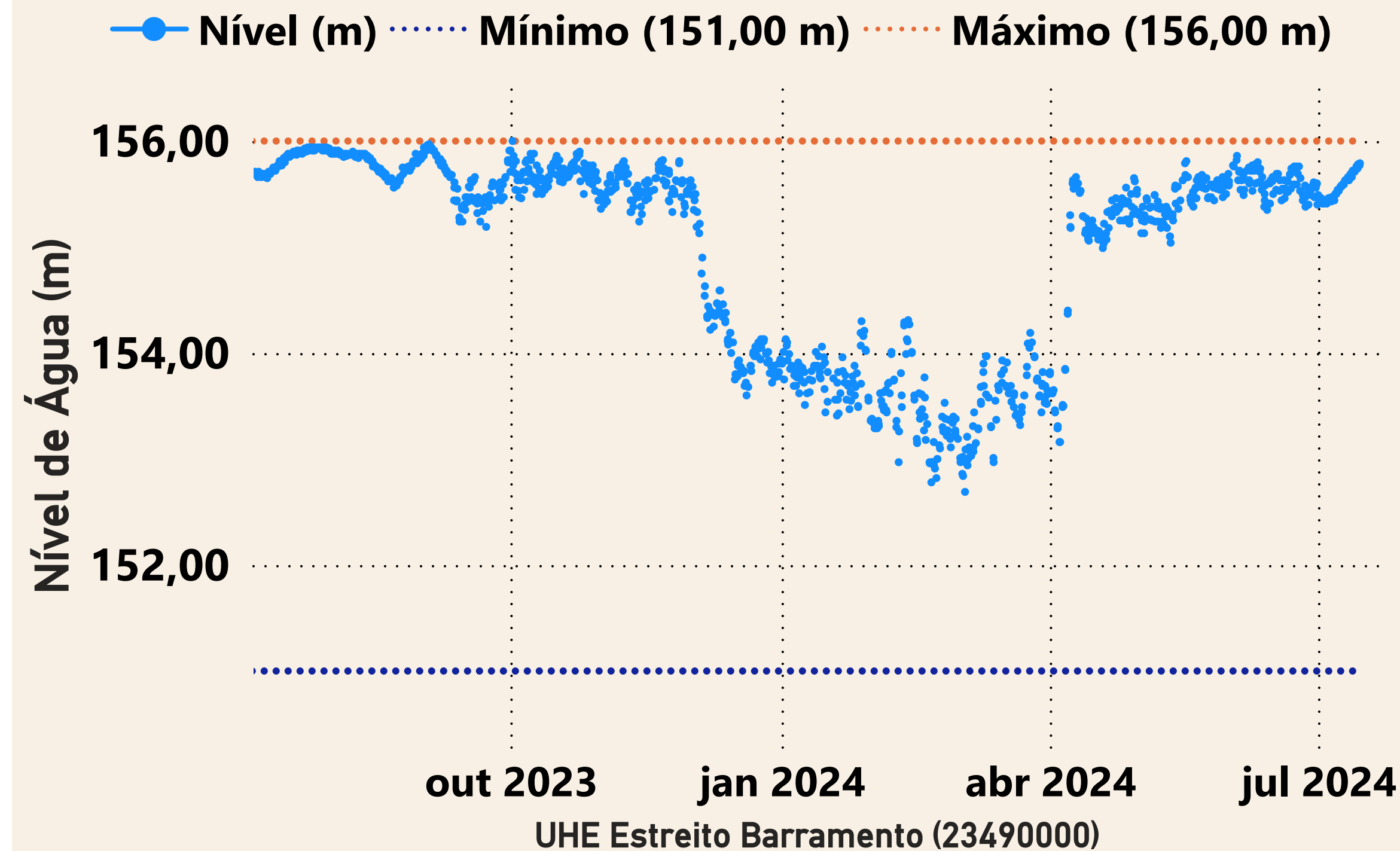
*Dados consistidos sujeitos a novas revisões

UHE Lajeado



Data	Aflu (m ³ /s)	Deflu (m ³ /s)
10/07/2024	888	888
11/07/2024	888	888
12/07/2024	817	888
13/07/2024	817	888
14/07/2024	604	889

UHE Estreito



Data	Aflu (m ³ /s)	Deflu (m ³ /s)
10/07/2024	1.430	1.247
11/07/2024	1.369	1.247
12/07/2024	1.425	1.241
13/07/2024	1.431	1.246
14/07/2024	1.453	1.205



*Dados brutos sujeitos a posterior consolidação

MARABÁ

29050000

Data	Nível (cm)	Referência	Limite (cm)	Diferença (cm)
11/07/2024	346	Estiagem	246	100
12/07/2024	340	Estiagem	246	94
13/07/2024	336	Estiagem	246	90
14/07/2024	331	Estiagem	246	85
15/07/2024	330	Estiagem	246	84

ARAGUATINS

28850000

Data	Nível (cm)	Referência	Limite (cm)	Diferença (cm)
11/07/2024	276	Estiagem	264	12
12/07/2024	274	Estiagem	264	10
13/07/2024	273	Estiagem	264	9
14/07/2024	272	Estiagem	264	8
15/07/2024	272	Estiagem	264	8

SÃO FÉLIX DO ARAGUAIA

26350000

Data	Nível (cm)	Referência	Limite (cm)	Diferença (cm)
11/07/2024	329	Estiagem	329	
12/07/2024	328	Estiagem	329	-1
13/07/2024	328	Estiagem	329	-1
14/07/2024	327	Estiagem	329	-2
15/07/2024	327	Estiagem	329	-2

CONCEIÇÃO DO ARAGUAIA

27500000

Data	Nível (cm)	Referência	Limite (cm)	Diferença (cm)
11/07/2024	251	Estiagem	233	18
12/07/2024	230	Estiagem	233	-3
13/07/2024	230	Estiagem	233	-3
14/07/2024	229	Estiagem	233	-4
15/07/2024	229	Estiagem	233	-4

BANDEIRANTES

25700000

Data	Nível (cm)	Referência	Limite (cm)	Diferença (cm)
11/07/2024	342	Estiagem	369	-27
12/07/2024	341	Estiagem	369	-28
13/07/2024	340	Estiagem	369	-29
14/07/2024	340	Estiagem	369	-29
15/07/2024	340	Estiagem	369	-29

BARREIRA DA CRUZ

26800000

Data	Nível (cm)	Referência	Limite (cm)	Diferença (cm)
11/07/2024	85	Estiagem	45	40
12/07/2024	84	Estiagem	45	39
13/07/2024	84	Estiagem	45	39
14/07/2024	79	Estiagem	45	34
15/07/2024	76	Estiagem	45	31

BARRA DO GARÇAS

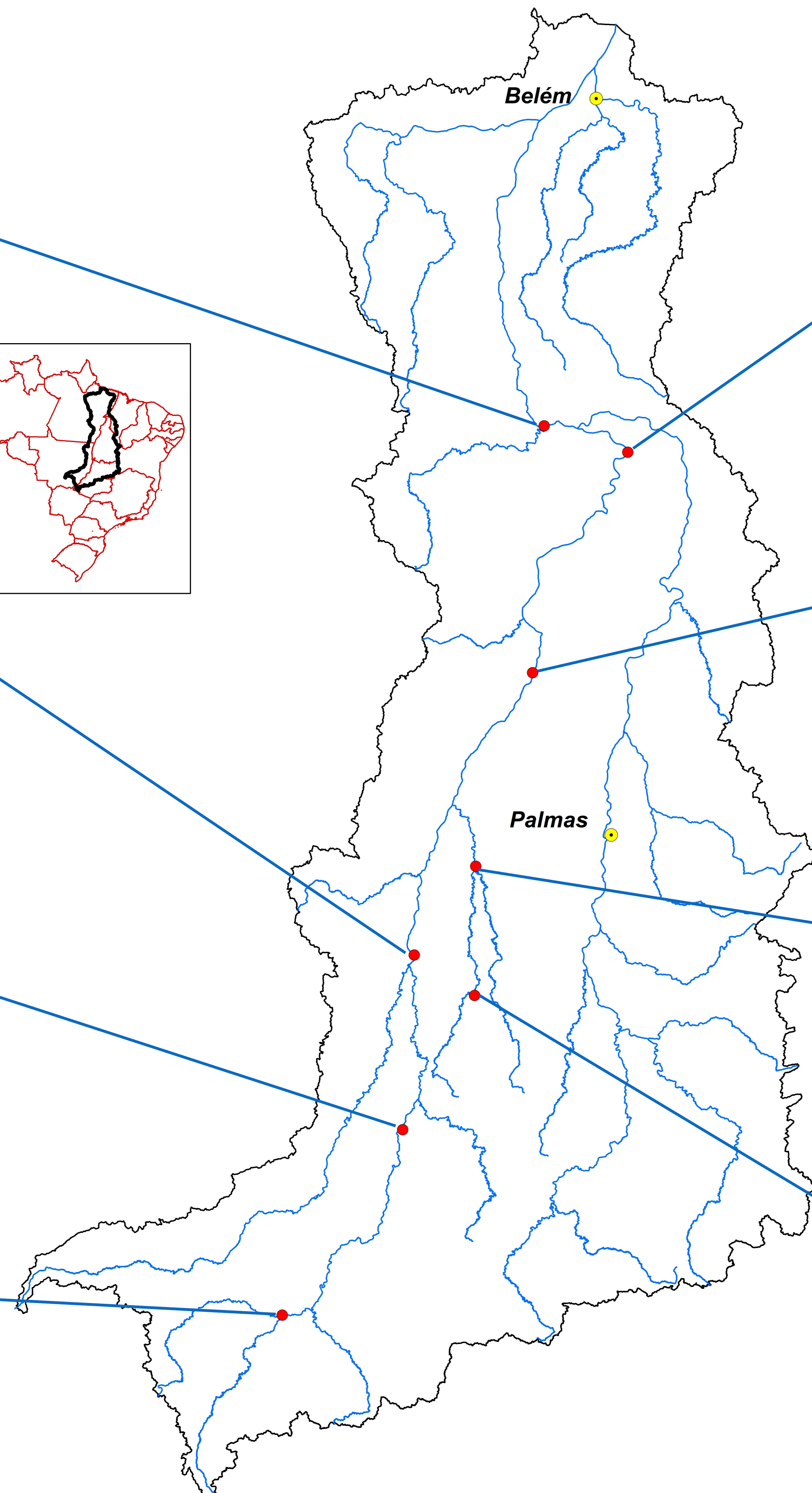
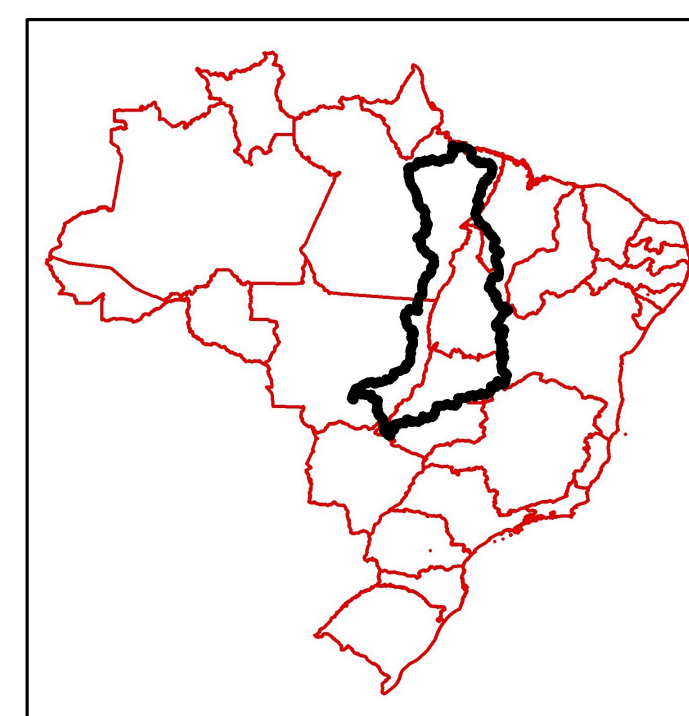
24700000

Data	Nível (cm)	Referência	Limite (cm)	Diferença (cm)
11/07/2024	100	Estiagem	110	-10
12/07/2024	99	Estiagem	110	-11
13/07/2024	99	Estiagem	110	-11
14/07/2024	99	Estiagem	110	-11
15/07/2024	99	Estiagem	110	-11

BARREIRA DO PEQUI

26710000

Data	Nível (cm)	Referência	Limite (cm)	Diferença (cm)
11/07/2024	111	Estiagem	70	41
12/07/2024	110	Estiagem	70	40
13/07/2024	109	Estiagem	70	39
14/07/2024	108	Estiagem	70	38
15/07/2024	108	Estiagem	70	38

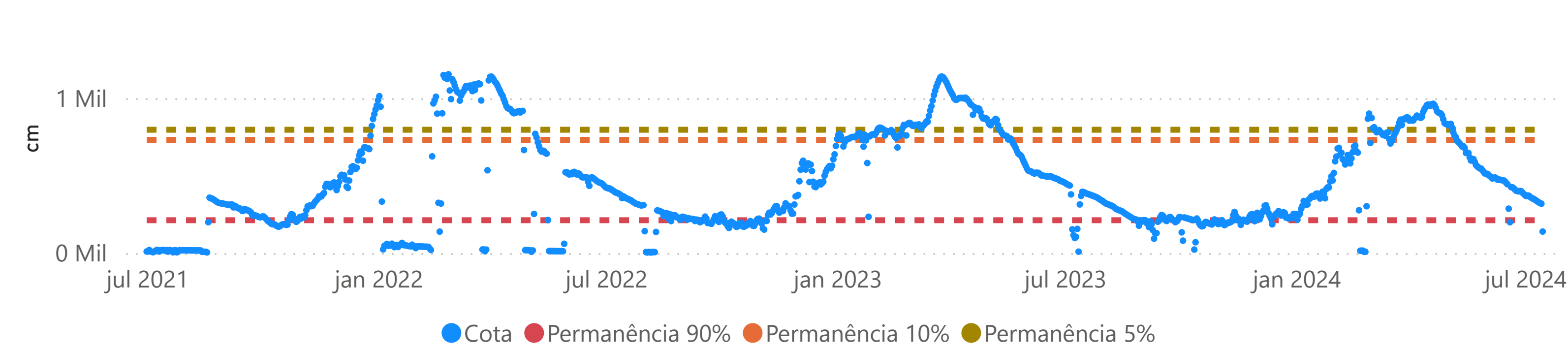


Acompanhamento do Sistema Hídrico do Rio Tocantins

Encarte: Situação da Estiagem na RH Araguaia-Tocantins

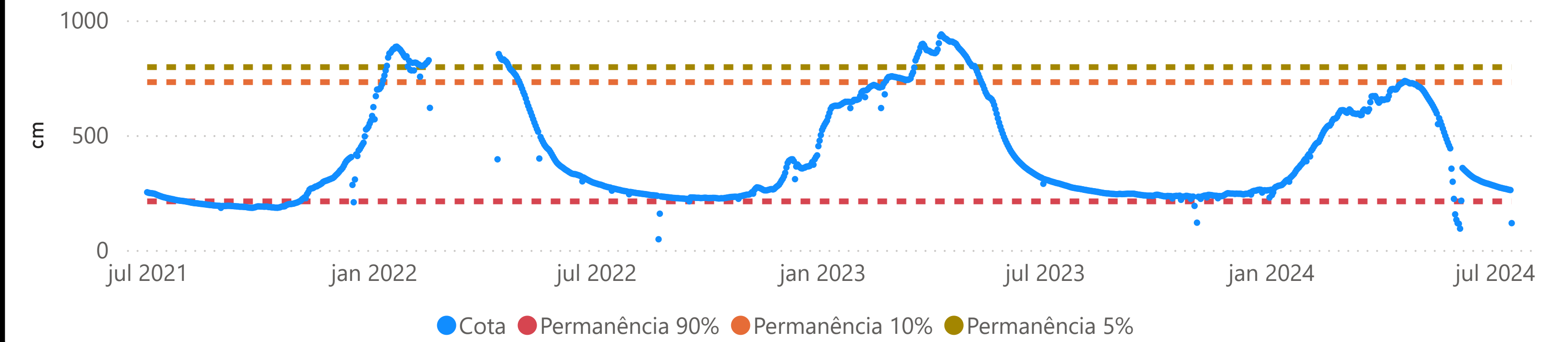
MARABÁ

29050000



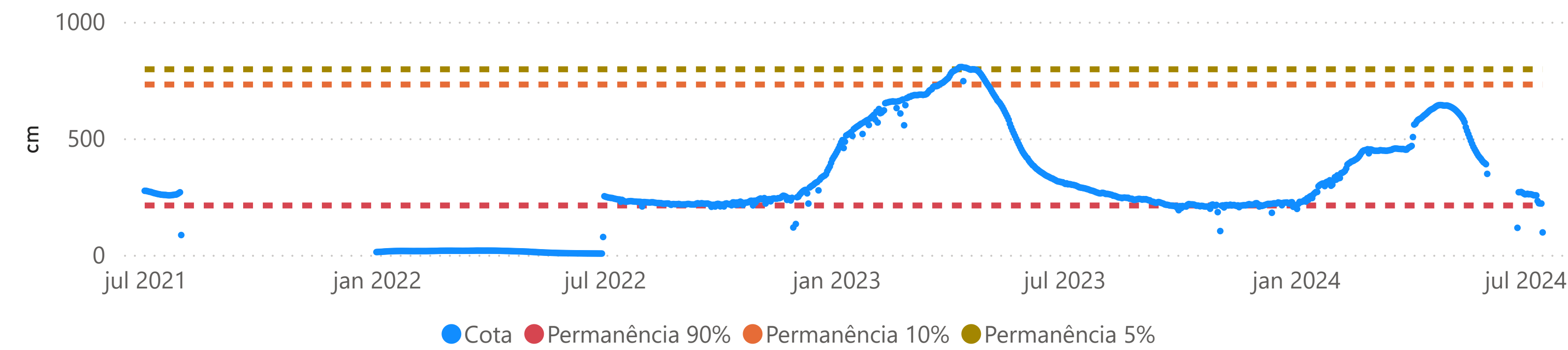
ARAGUATINS

28850000



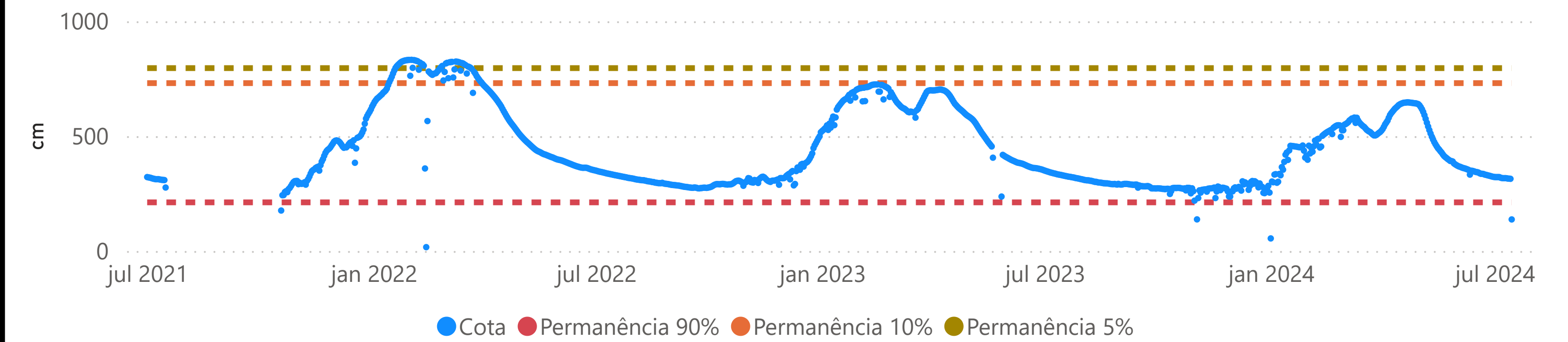
CONCEIÇÃO DO ARAGUAIA

27500000



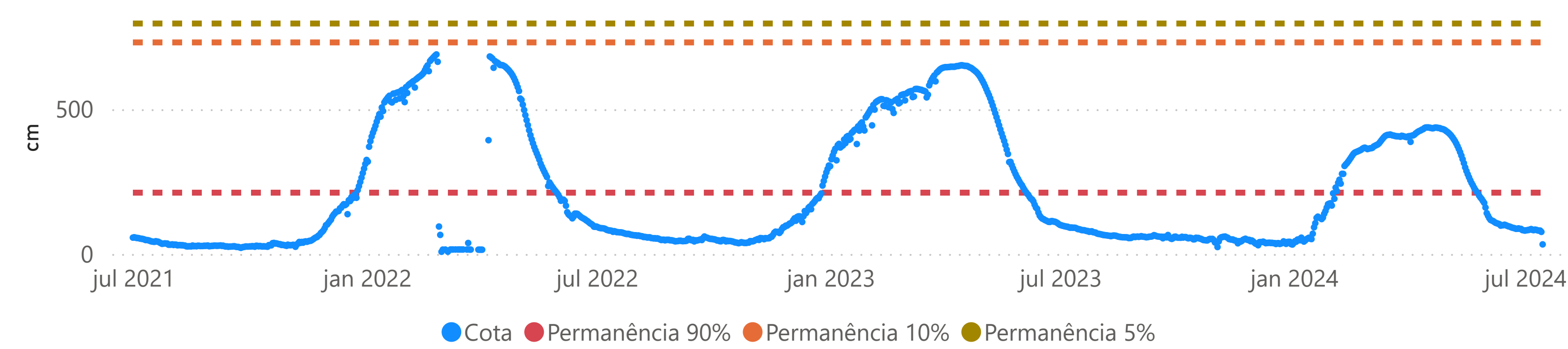
SÃO FÉLIX DO ARAGUAIA

26350000



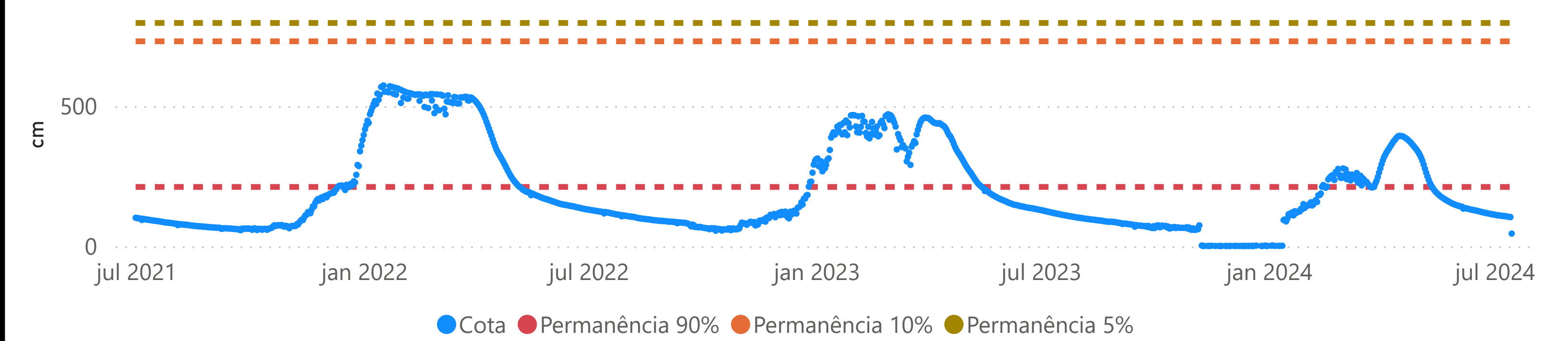
BARREIRA DA CRUZ

26800000



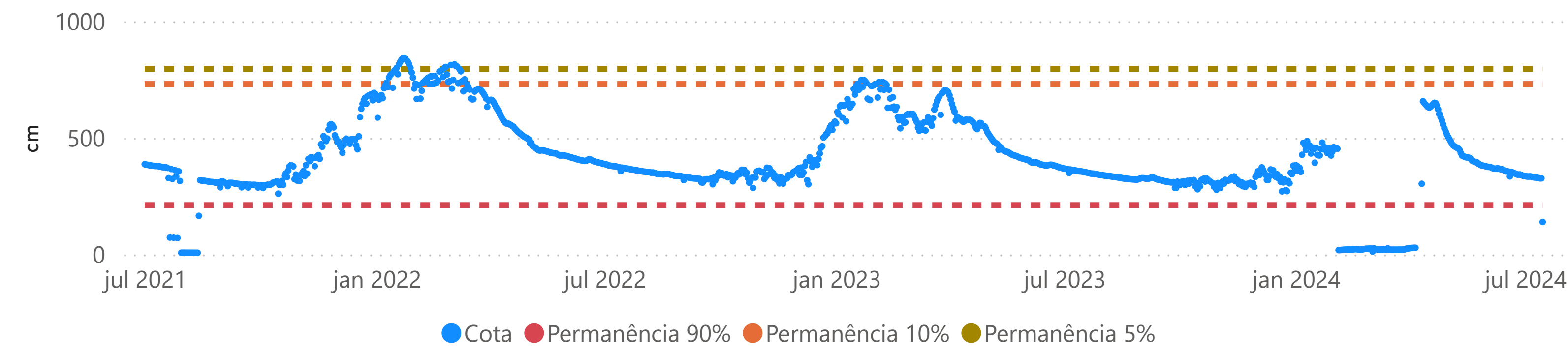
BARREIRA DO PEQUI

26710000



BANDEIRANTES

25700000



BARRA DO GARÇAS

24700000

