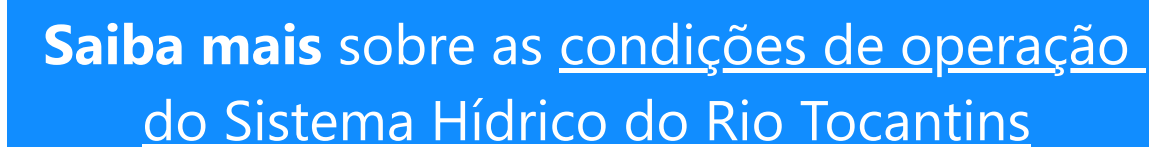


**Saiba mais** sobre os termos técnicos da operação dos reservatórios no [Glossário do Sistema de Acompanhamento de Reservatórios - SAR da ANA](#)

**Saiba mais** sobre as [condições de operação do Sistema Hídrico do Rio Tocantins](#)

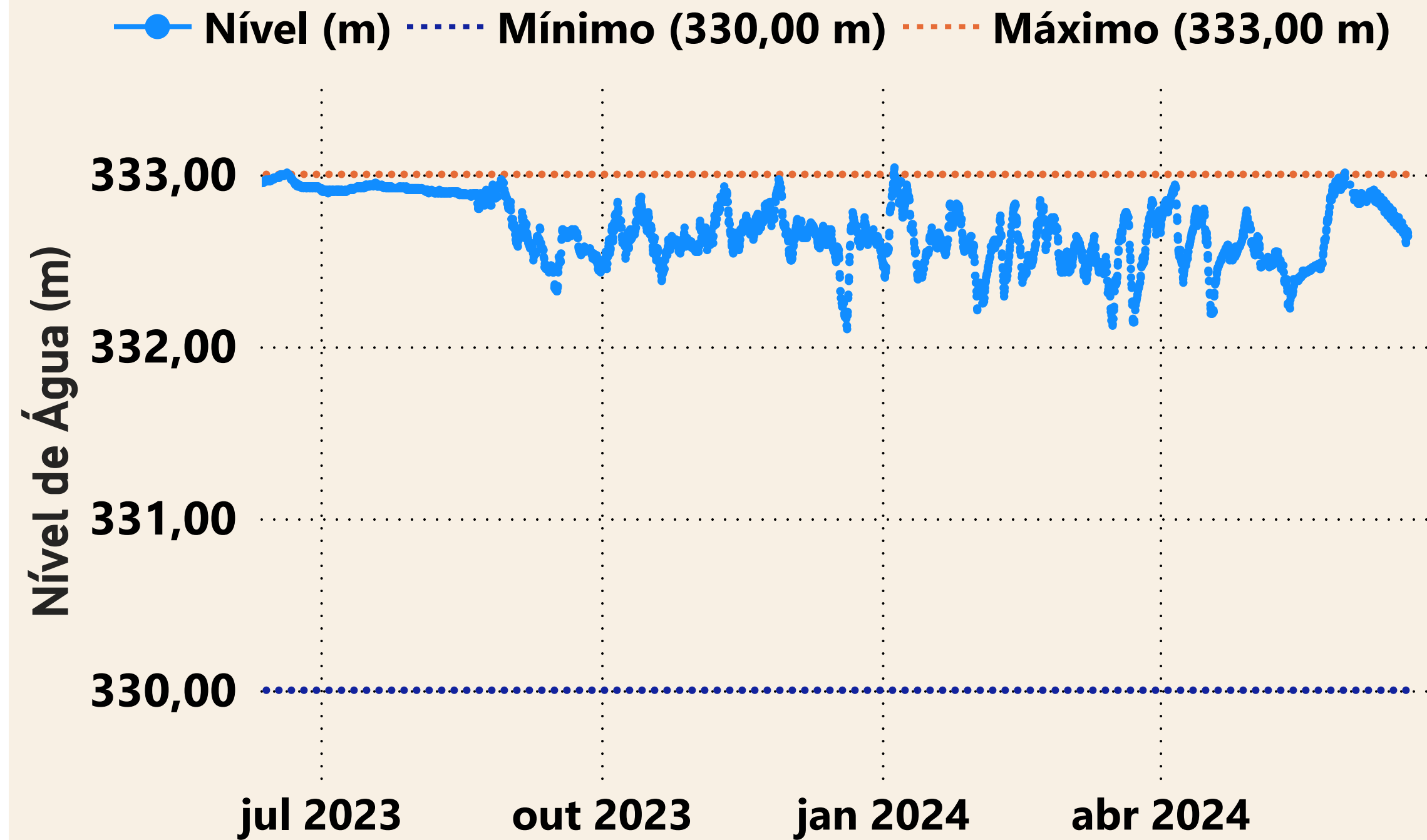
Fonte de dados: ONS



Superintendência de Operações e Eventos Críticos  
Coordenação de Operação de Reservatórios e Sistemas Hídricos

\*Dados consistidos sujeitos a novas revisões

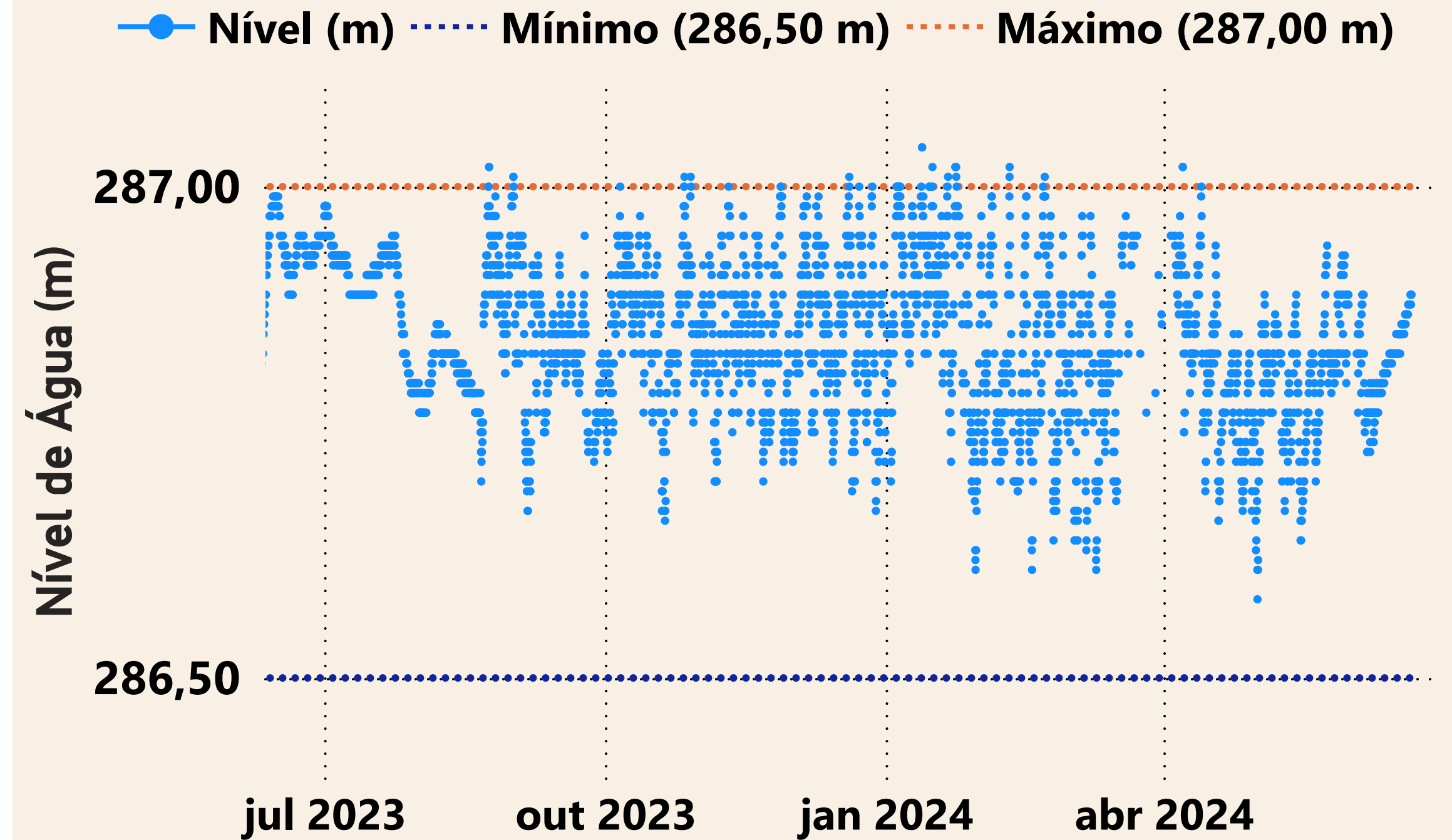
## UHE Cana Brava



Estação UHE Cana Brava Barramento (21050080)

Data	Aflu (m <sup>3</sup> /s)	Deflu (m <sup>3</sup> /s)
16/06/2024	638	670
17/06/2024	621	669
18/06/2024	640	672
19/06/2024	642	674
20/06/2024	621	669

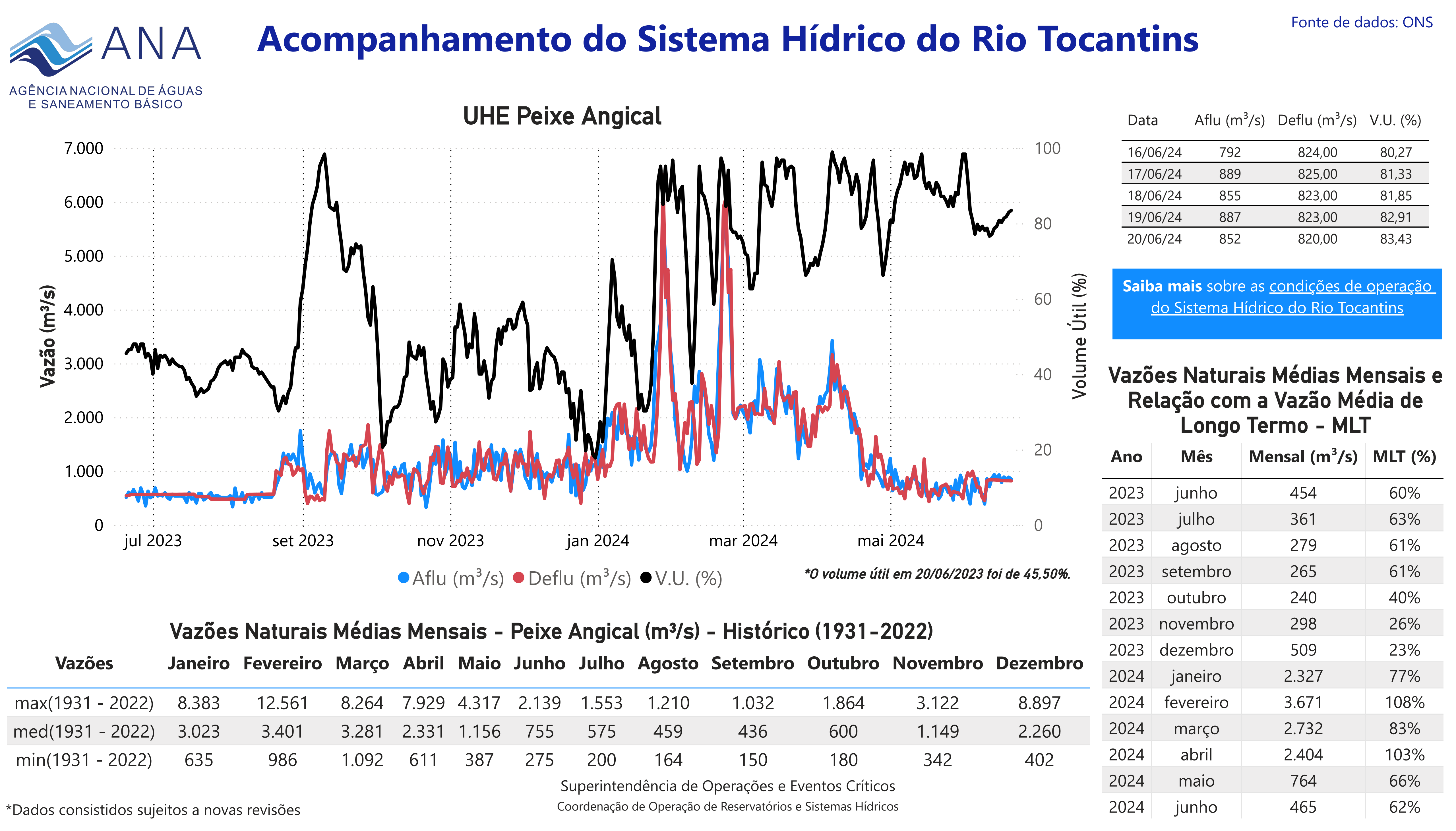
## UHE São Salvador



Estação UHE São Salvador Barramento (21080000)

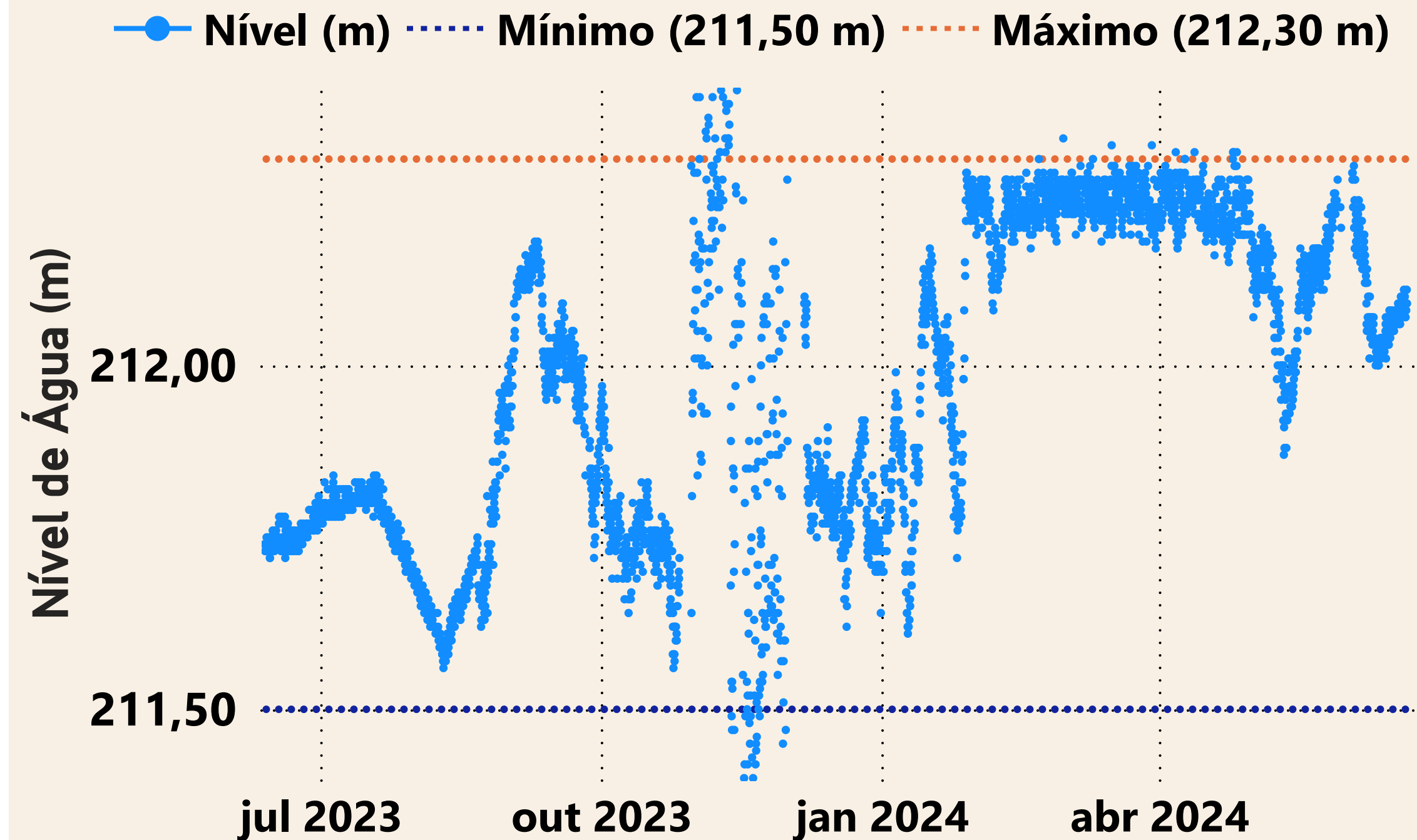
Data	Aflu (m <sup>3</sup> /s)	Deflu (m <sup>3</sup> /s)
16/06/2024	701	701
17/06/2024	703	703
18/06/2024	730	702
19/06/2024	690	704
20/06/2024	745	690







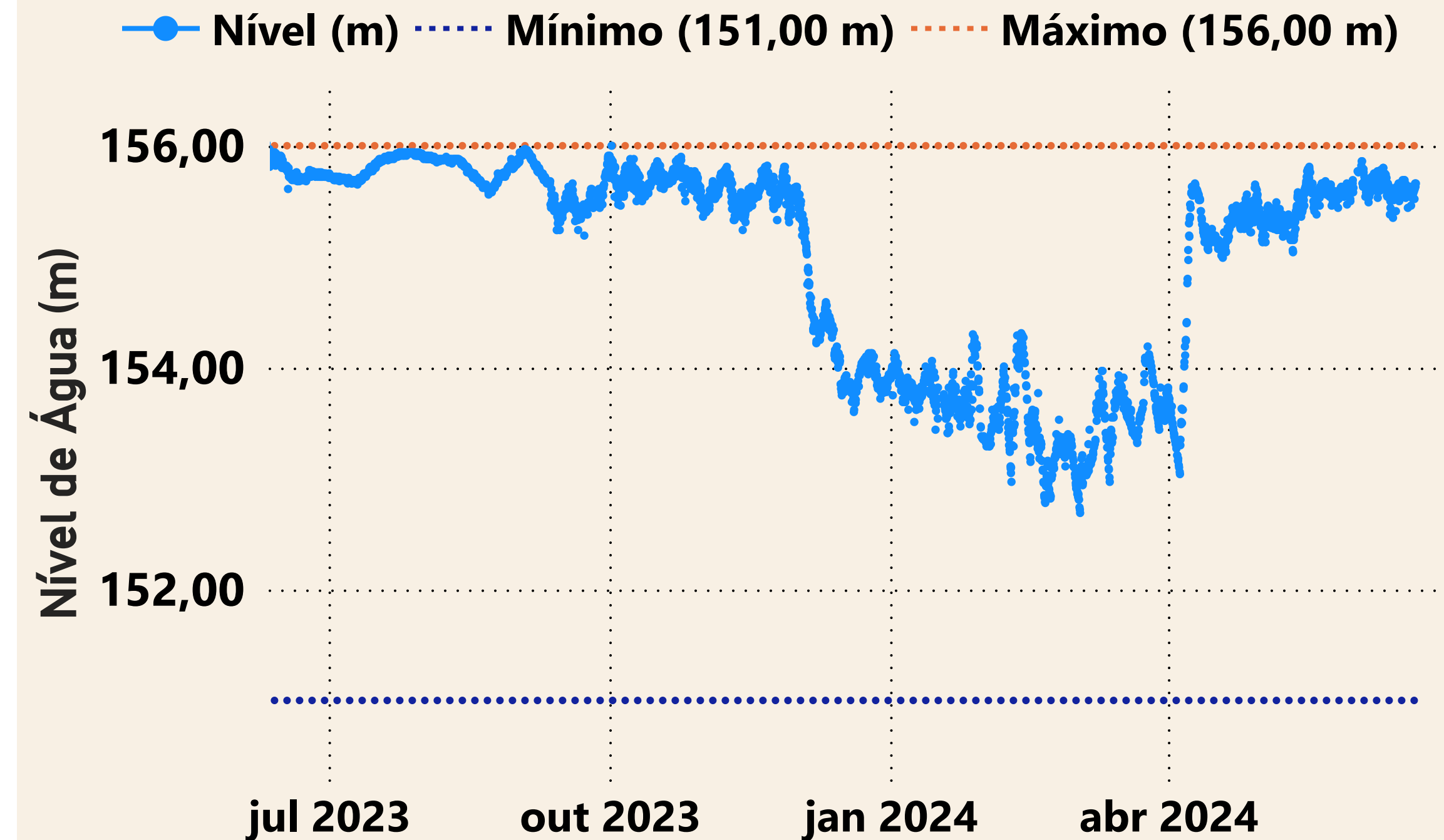
## UHE Lajeado



UHE Luís Eduardo Magalhães Barramento (22490500)

Data	Aflu (m <sup>3</sup> /s)	Deflu (m <sup>3</sup> /s)
16/06/2024	1.008	867
17/06/2024	942	871
18/06/2024	878	878
19/06/2024	881	881
20/06/2024	941	870

## UHE Estreito



UHE Estreito Barramento (23490000)

Data	Aflu (m <sup>3</sup> /s)	Deflu (m <sup>3</sup> /s)
16/06/2024	1.490	1.368
17/06/2024	1.551	1.917
18/06/2024	1.430	1.551
19/06/2024	1.578	1.638
20/06/2024	1.259	1.017

