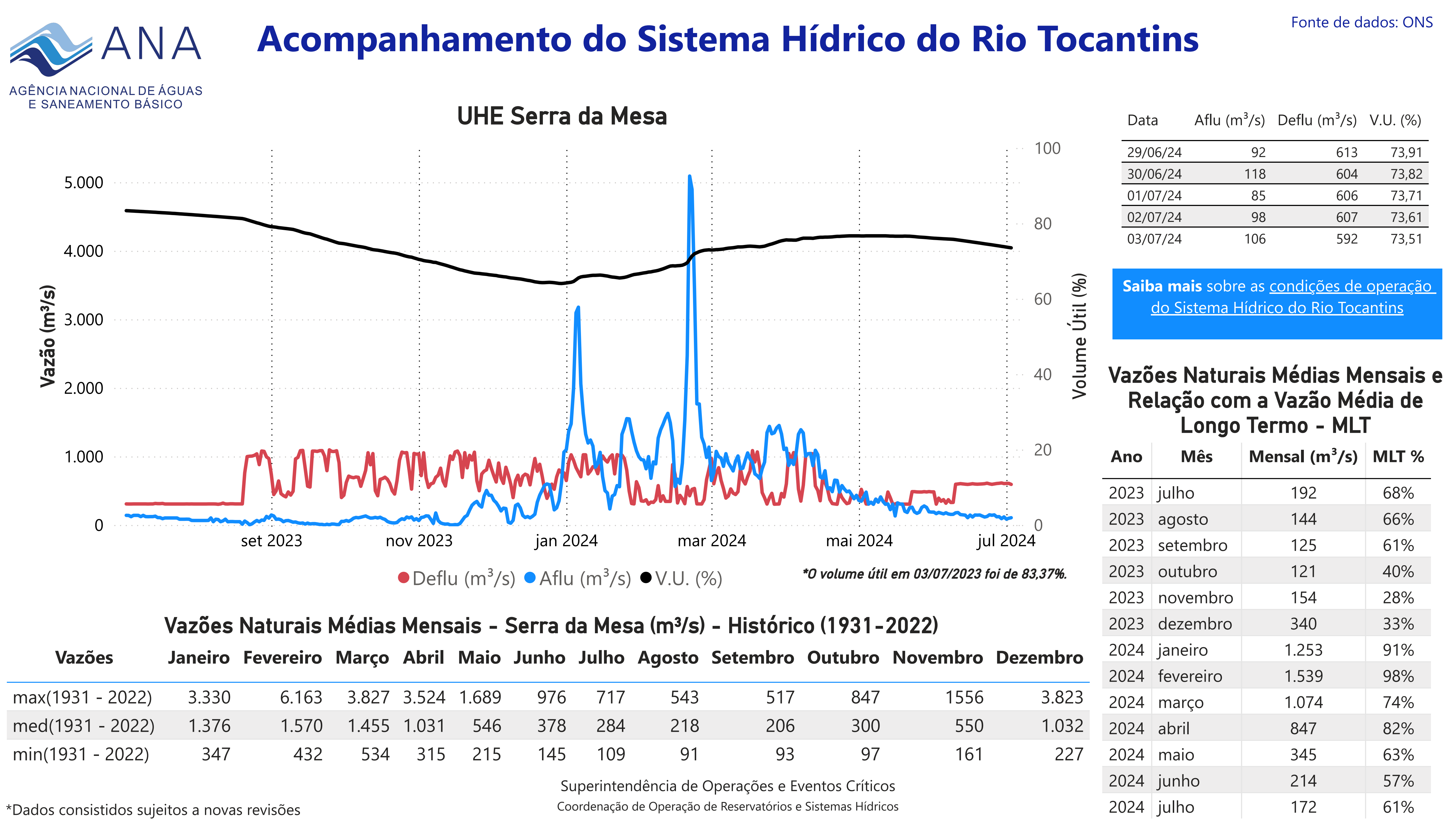


**Vazão natural mensal de julho de 2024**

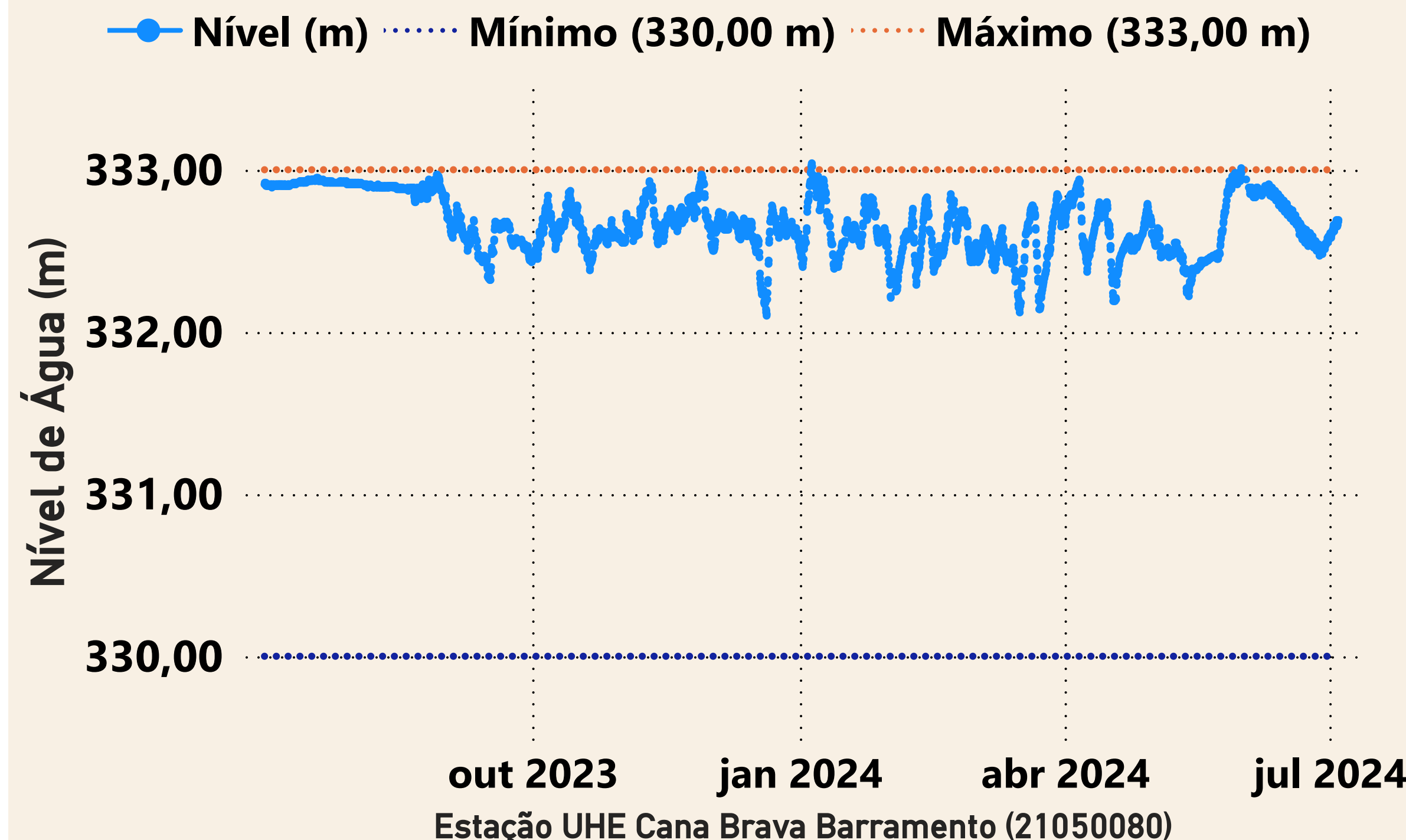
Aproveitamento	Mensal (m³/s)	MLT (%)
Serra da Mesa	172	61%
Cana Brava	189	59%
São Salvador	208	59%
Peixe Angical	338	59%
Lajeado	502	65%
Estreito	1.140	71%
Tucuruí	2.677	66%

**Saiba mais** sobre os termos técnicos da operação dos reservatórios no [Glossário do Sistema de Acompanhamento de Reservatórios - SAR da ANA](#)

**Saiba mais** sobre as [condições de operação do Sistema Hídrico do Rio Tocantins](#)

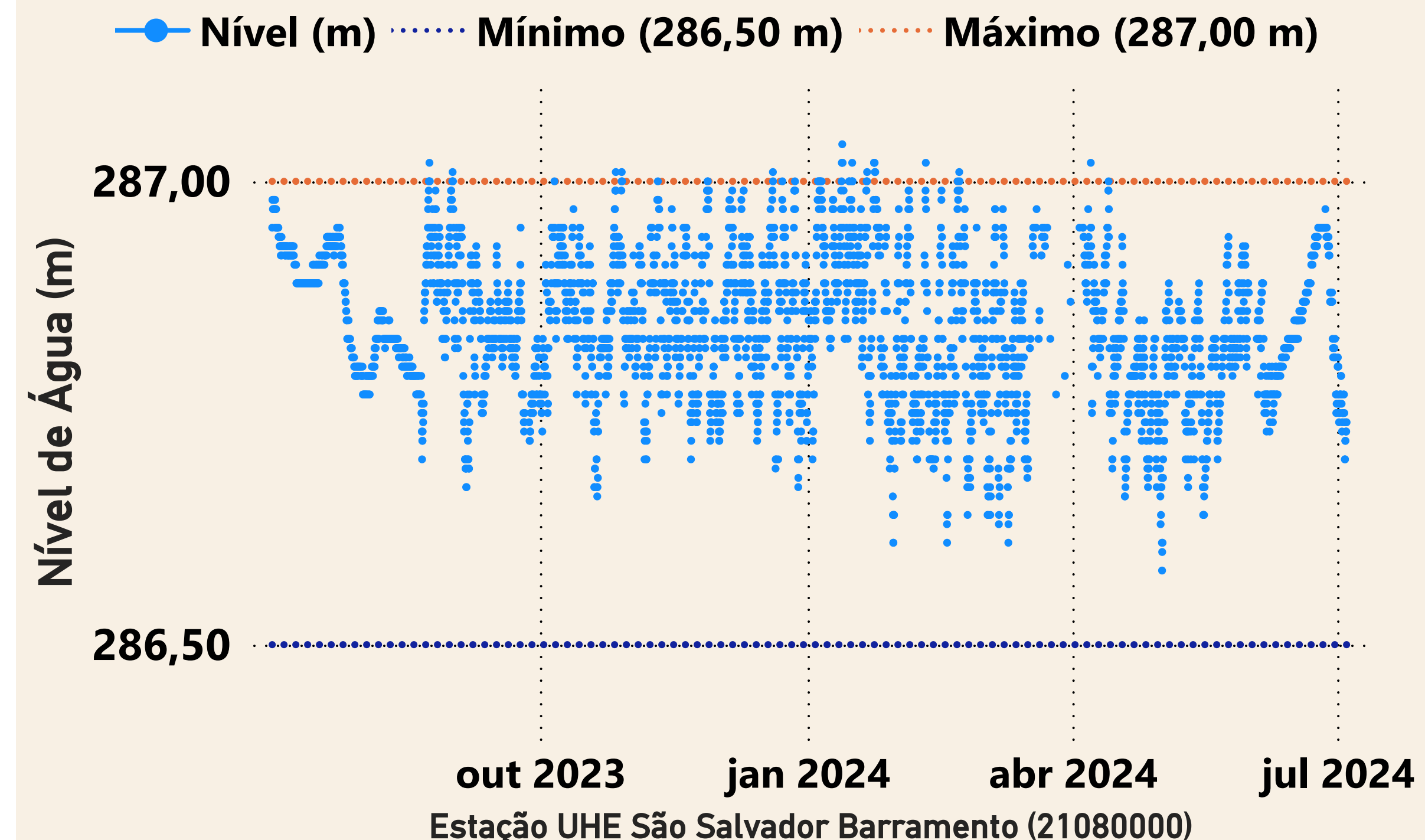


## UHE Cana Brava



Data	Aflu (m <sup>3</sup> /s)	Deflu (m <sup>3</sup> /s)
29/06/2024	616	600
30/06/2024	648	569
01/07/2024	649	601
02/07/2024	606	590
03/07/2024	577	593

## UHE São Salvador



Data	Aflu (m <sup>3</sup> /s)	Deflu (m <sup>3</sup> /s)
29/06/2024	622	705
30/06/2024	587	642
01/07/2024	647	647
02/07/2024	603	644
03/07/2024	621	648

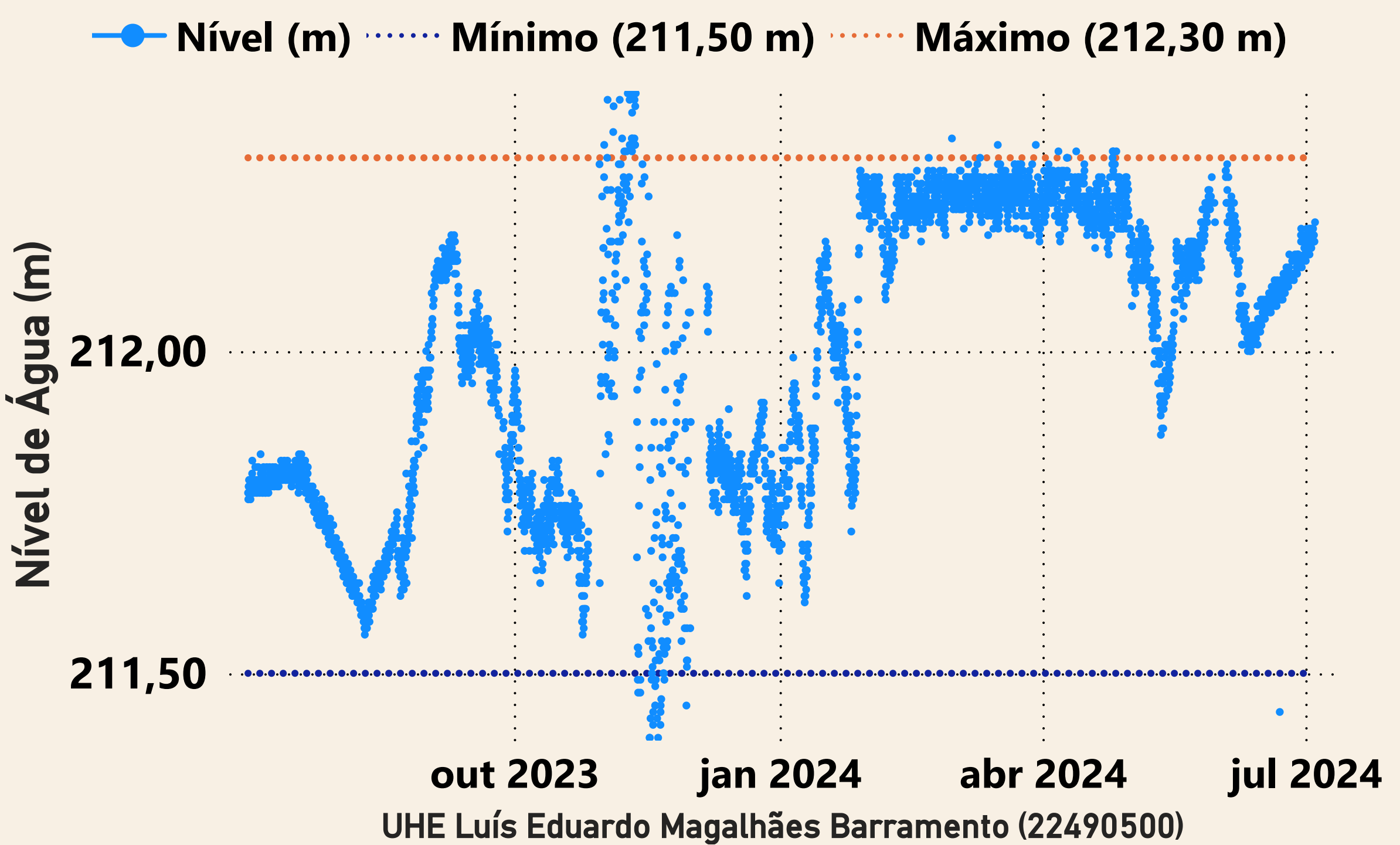




\*Dados consistidos sujeitos a novas revisões



## UHE Lajeado



Data	Aflu (m³/s)	Deflu (m³/s)
29/06/2024	935	864
30/06/2024	864	864
01/07/2024	935	864
02/07/2024	934	863
03/07/2024	934	863

## UHE Estreito



Data	Aflu (m³/s)	Deflu (m³/s)
29/06/2024	1.474	1.534
30/06/2024	1.409	1.768
01/07/2024	1.446	1.565
02/07/2024	1.380	1.499
03/07/2024	1.521	1.462



\*Dados brutos sujeitos a posterior consolidação