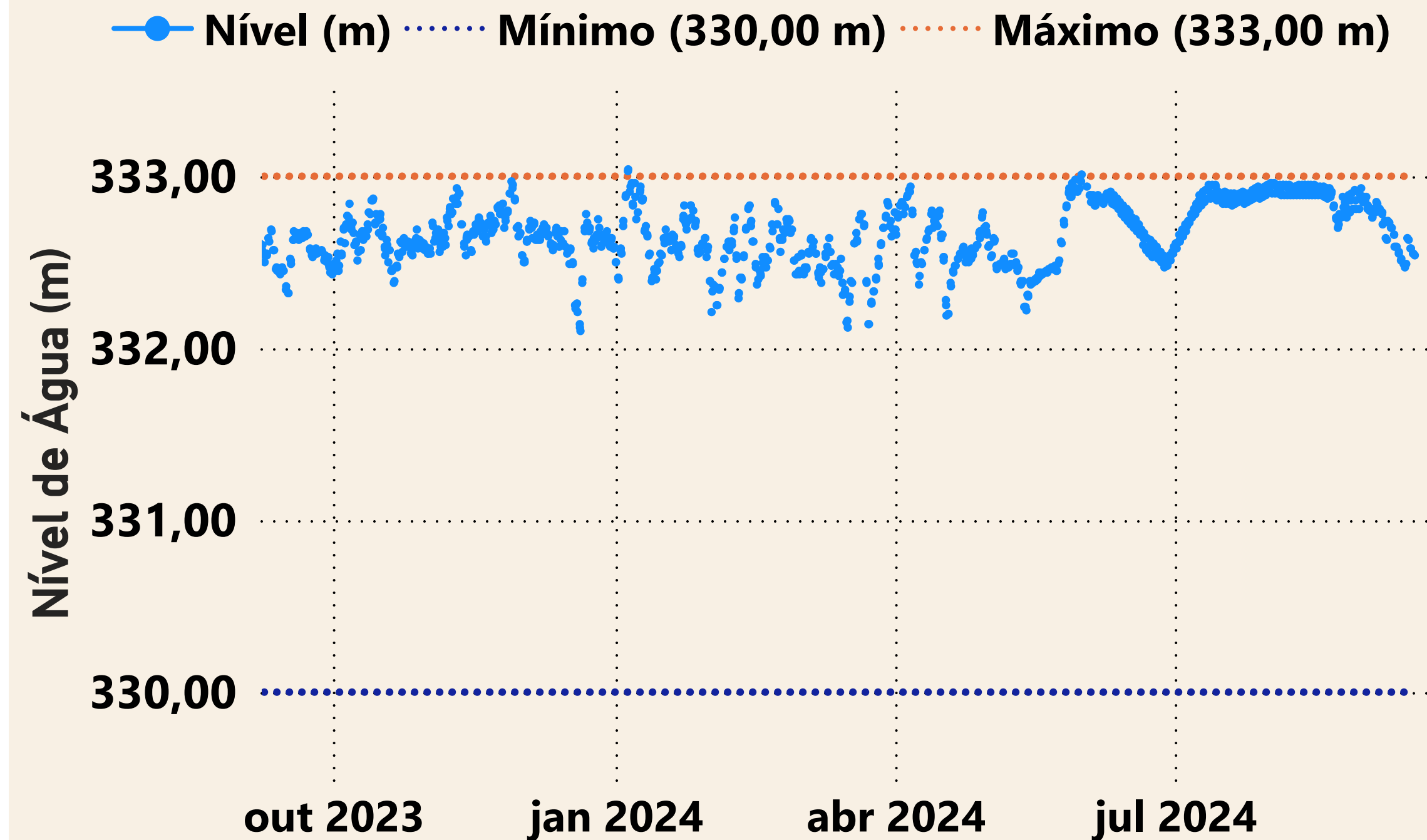


Saiba mais sobre os termos técnicos da operação dos reservatórios no Glossário do Sistema de Acompanhamento de Reservatórios - SAR da ANA



*Dados consistidos sujeitos a novas revisões

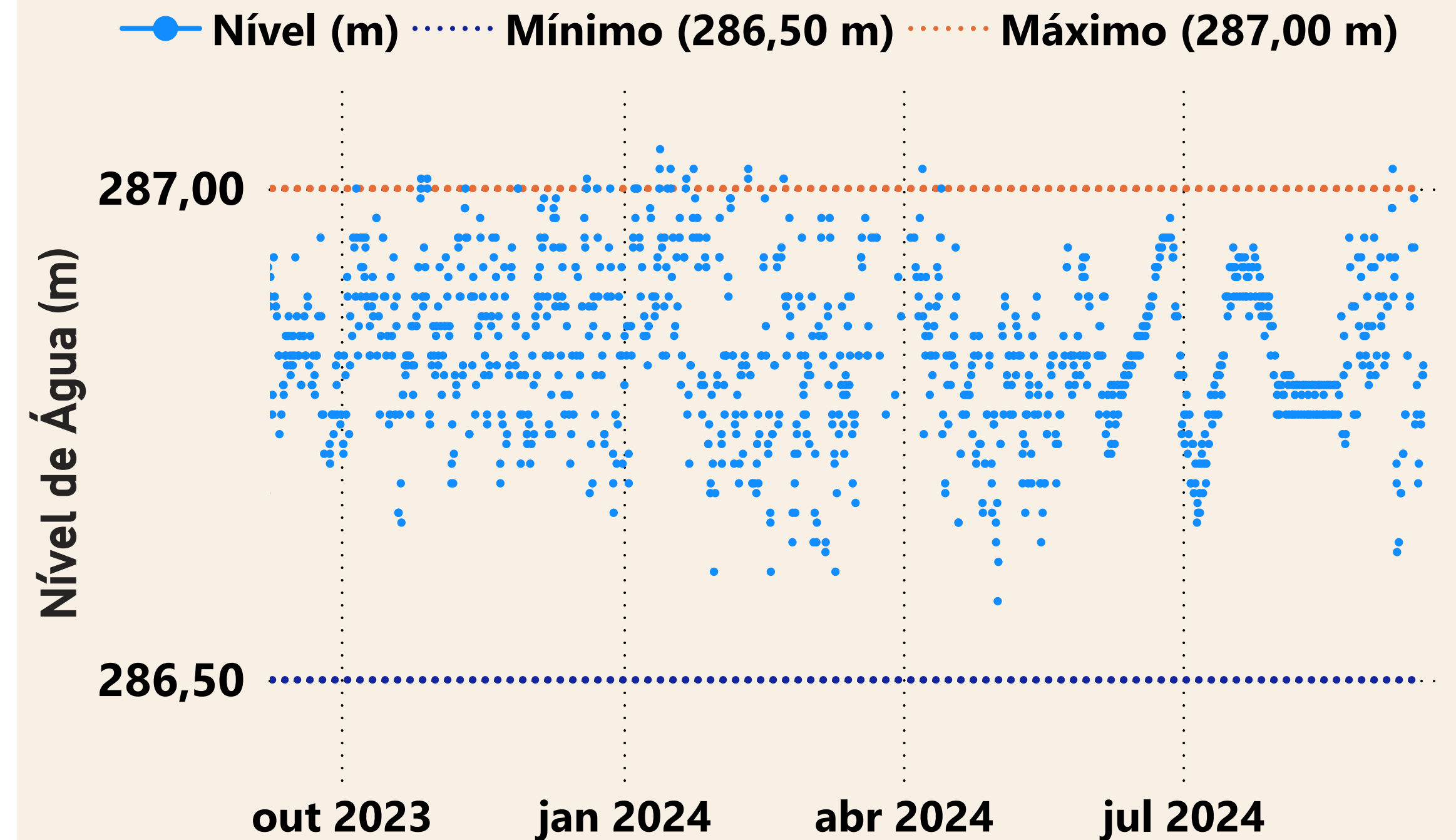
UHE Cana Brava



Estação UHE Cana Brava Barramento (21050080)

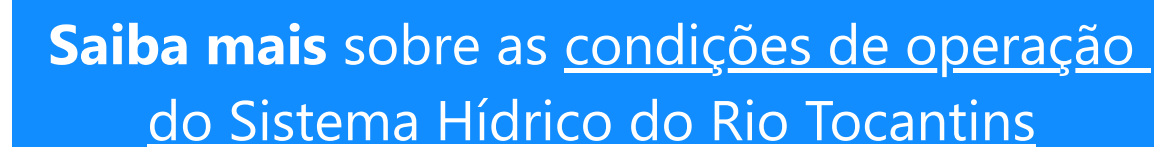
Data	Aflu (m³/s)	Deflu (m³/s)
12/09/2024	1.130	1.178
13/09/2024	1.119	1.182
14/09/2024	1.130	892
15/09/2024	1.002	1.066
16/09/2024	1.119	1.182

UHE São Salvador



Estação UHE São Salvador Barramento (21080000)

Data	Aflu (m³/s)	Deflu (m³/s)
12/09/2024	1.219	1.109
13/09/2024	1.223	1.111
14/09/2024	847	1.110
15/09/2024	1.034	1.116
16/09/2024	1.223	1.114



Vazões Naturais Médias Mensais e Relação com a Vazão Média de Longo Termo - MLT

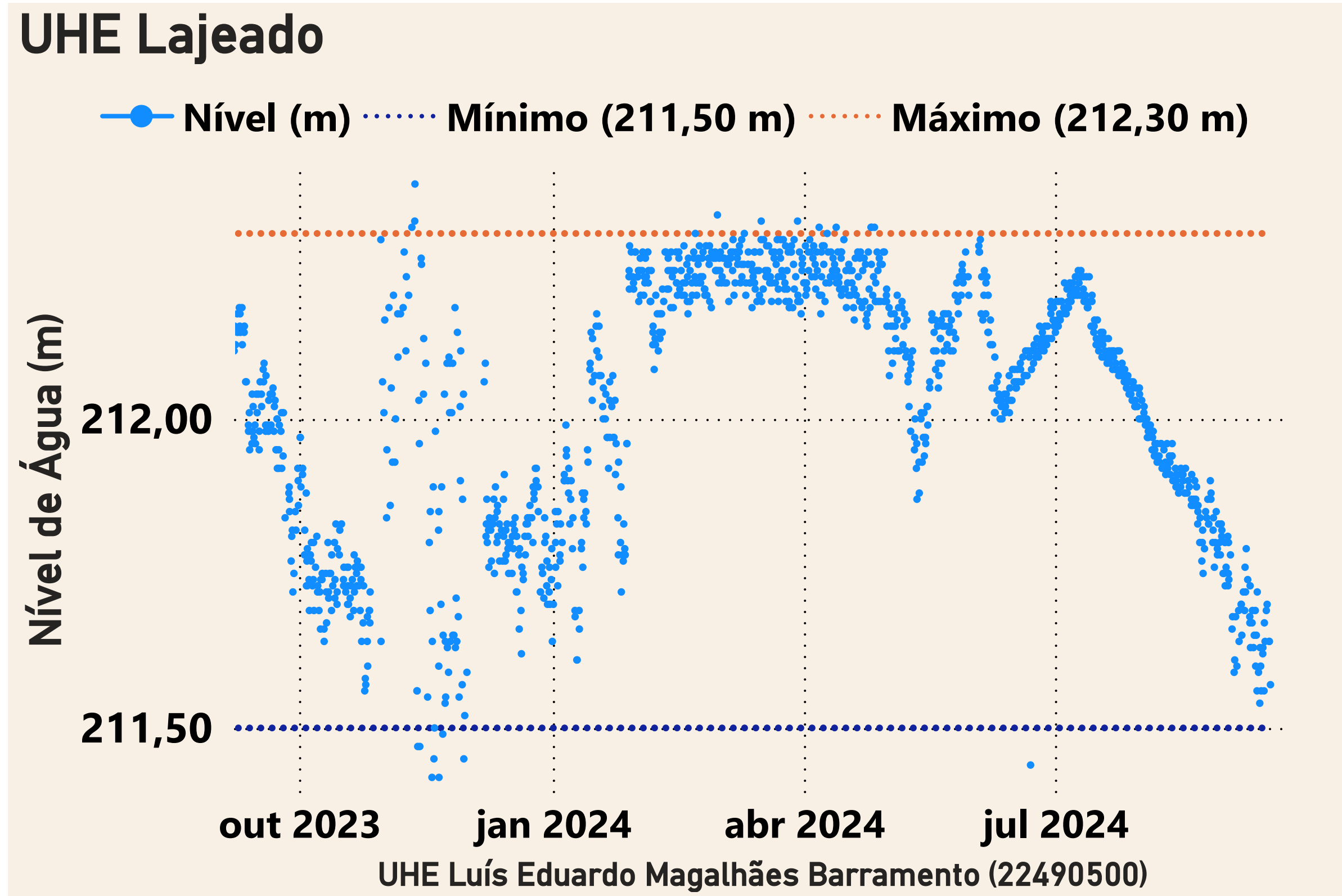
Ano	Mês	Mensal (m³/s)	MLT (%)
2023	setembro	230	53%
2023	outubro	240	40%
2023	novembro	298	26%
2023	dezembro	509	23%
2024	janeiro	2.327	77%
2024	fevereiro	3.671	108%
2024	março	2.732	83%
2024	abril	2.404	103%
2024	maio	764	66%
2024	junho	440	58%
2024	julho	327	57%
2024	agosto	229	50%
2024	setembro	193	44%

Vazões Naturais Médias Mensais - Peixe Angical (m³/s) - Histórico (1931-2022)

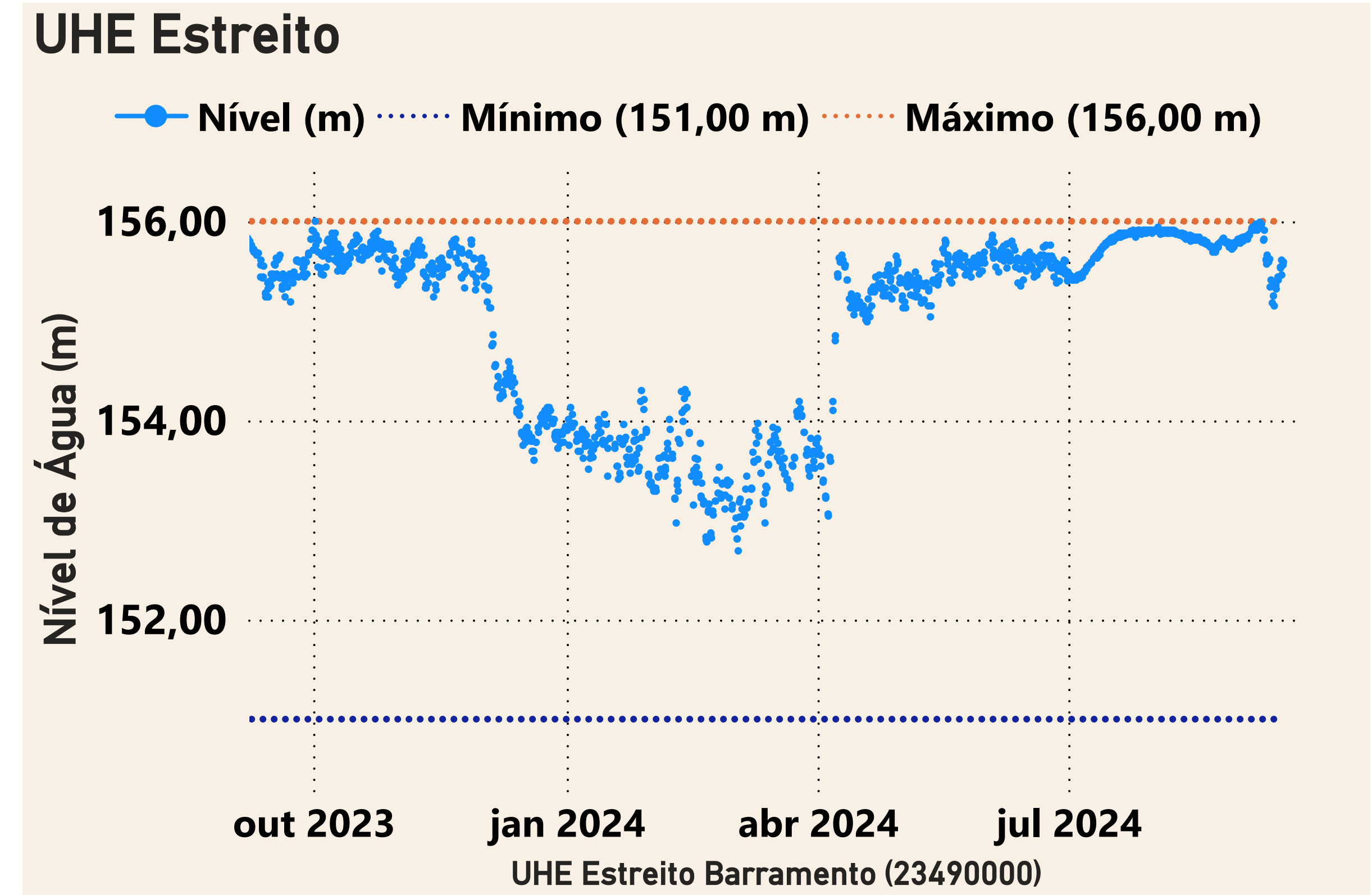
Vazões	Janeiro	Fevereiro	Março	Abril	Maiο	Junho	Julho	Agosto	Setembro	Outubro	Novembro	Dezembro
max(1931 - 2022)	8.383	12.561	8.264	7.929	4.317	2.139	1.553	1.210	1.032	1.864	3.122	8.897
med(1931 - 2022)	3.023	3.401	3.281	2.331	1.156	755	575	459	436	600	1.149	2.260
min(1931 - 2022)	635	986	1.092	611	387	275	200	164	150	180	342	402

Superintendência de Operações e Eventos Críticos
Coordenação de Operação de Reservatórios e Sistemas Hídricos

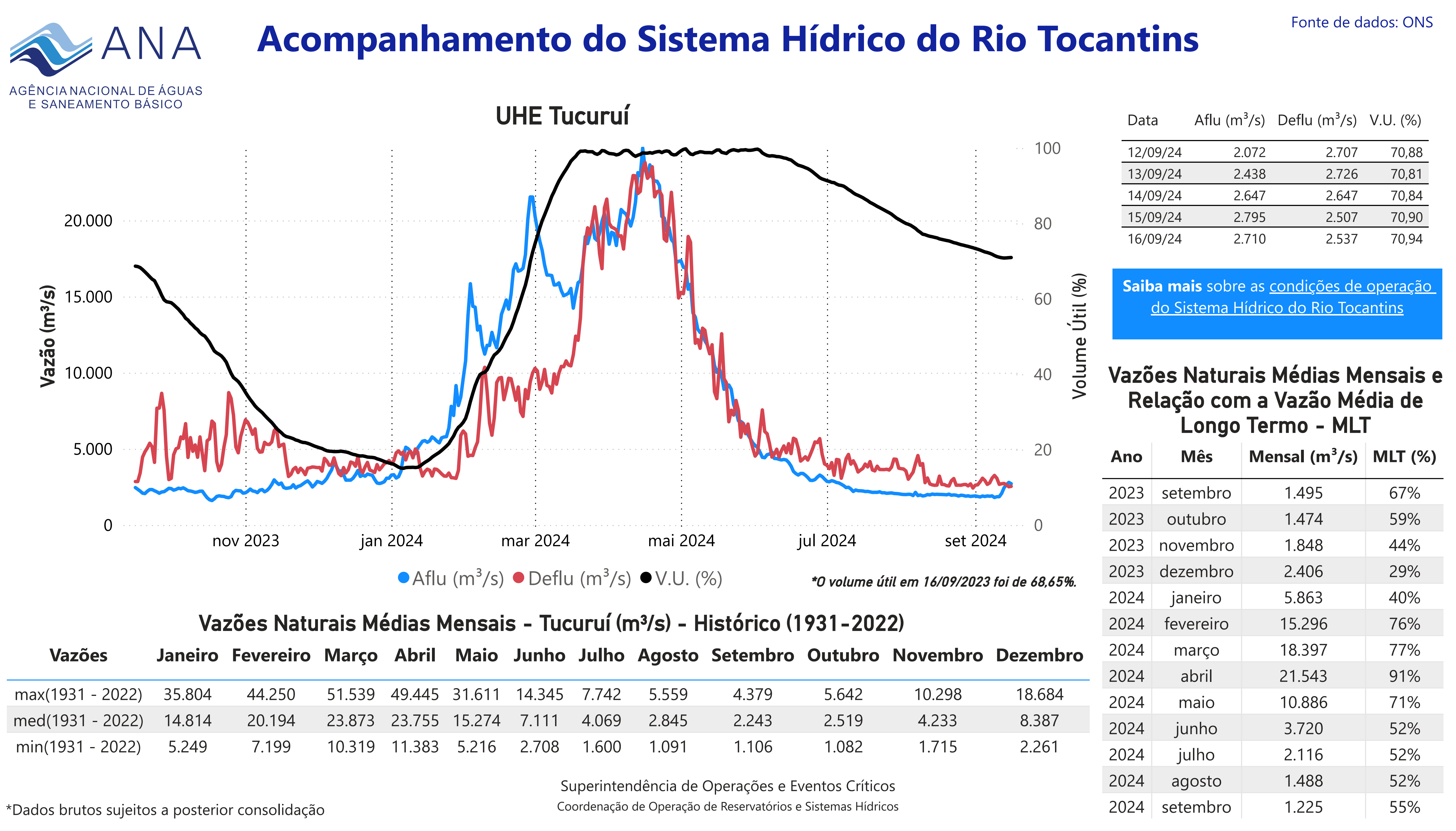
*Dados consistidos sujeitos a novas revisões



Data	Aflu (m³/s)	Deflu (m³/s)
12/09/2024	1.327	1.668
13/09/2024	1.466	1.466
14/09/2024	1.647	1.169
15/09/2024	807	875
16/09/2024	1.380	1.380



Data	Aflu (m³/s)	Deflu (m³/s)
12/09/2024	1.696	2.882
13/09/2024	1.738	1.971
14/09/2024	1.844	1.612
15/09/2024	1.833	1.010
16/09/2024	1.622	1.264



Acompanhamento do Sistema Hídrico do Rio Tocantins

Encarte: Situação da Estiagem na RH Araguaia-Tocantins

MARABÁ

29050000

Data	Nível (cm)	Referência	Limite (cm)	Diferença (cm)
13/09/2024	252	Estiagem	246	6
14/09/2024	263	Estiagem	246	17
15/09/2024	273	Estiagem	246	27
16/09/2024	256	Estiagem	246	10
17/09/2024	235	Estiagem	246	-11

ARAGUATINS

28850000

Data	Nível (cm)	Referência	Limite (cm)	Diferença (cm)
13/09/2024	235	Estiagem	264	-29
14/09/2024	235	Estiagem	264	-29
15/09/2024	234	Estiagem	264	-30
16/09/2024	234	Estiagem	264	-30
17/09/2024	233	Estiagem	264	-31

SÃO FÉLIX DO ARAGUAIA

26350000

Data	Nível (cm)	Referência	Limite (cm)	Diferença (cm)
13/09/2024	256	Estiagem	329	-73
14/09/2024	262	Estiagem	329	-67
15/09/2024	262	Estiagem	329	-67
16/09/2024	261	Estiagem	329	-68
17/09/2024	261	Estiagem	329	-68

CONCEIÇÃO DO ARAGUAIA

27500000

Data	Nível (cm)	Referência	Limite (cm)	Diferença (cm)
13/09/2024	184	Estiagem	233	-49
14/09/2024	187	Estiagem	233	-46
15/09/2024	188	Estiagem	233	-45
16/09/2024	189	Estiagem	233	-44
17/09/2024	189	Estiagem	233	-44

BANDEIRANTES

25700000

Data	Nível (cm)	Referência	Limite (cm)	Diferença (cm)
13/09/2024	300	Estiagem	369	-69
14/09/2024	300	Estiagem	369	-69
15/09/2024	299	Estiagem	369	-70
16/09/2024	299	Estiagem	369	-70
17/09/2024	298	Estiagem	369	-71

BARREIRA DA CRUZ

26800000

Data	Nível (cm)	Referência	Limite (cm)	Diferença (cm)
13/09/2024	57	Estiagem	45	12
14/09/2024	56	Estiagem	45	11
15/09/2024	57	Estiagem	45	12
16/09/2024	57	Estiagem	45	12
17/09/2024	54	Estiagem	45	9

BARRA DO GARÇAS

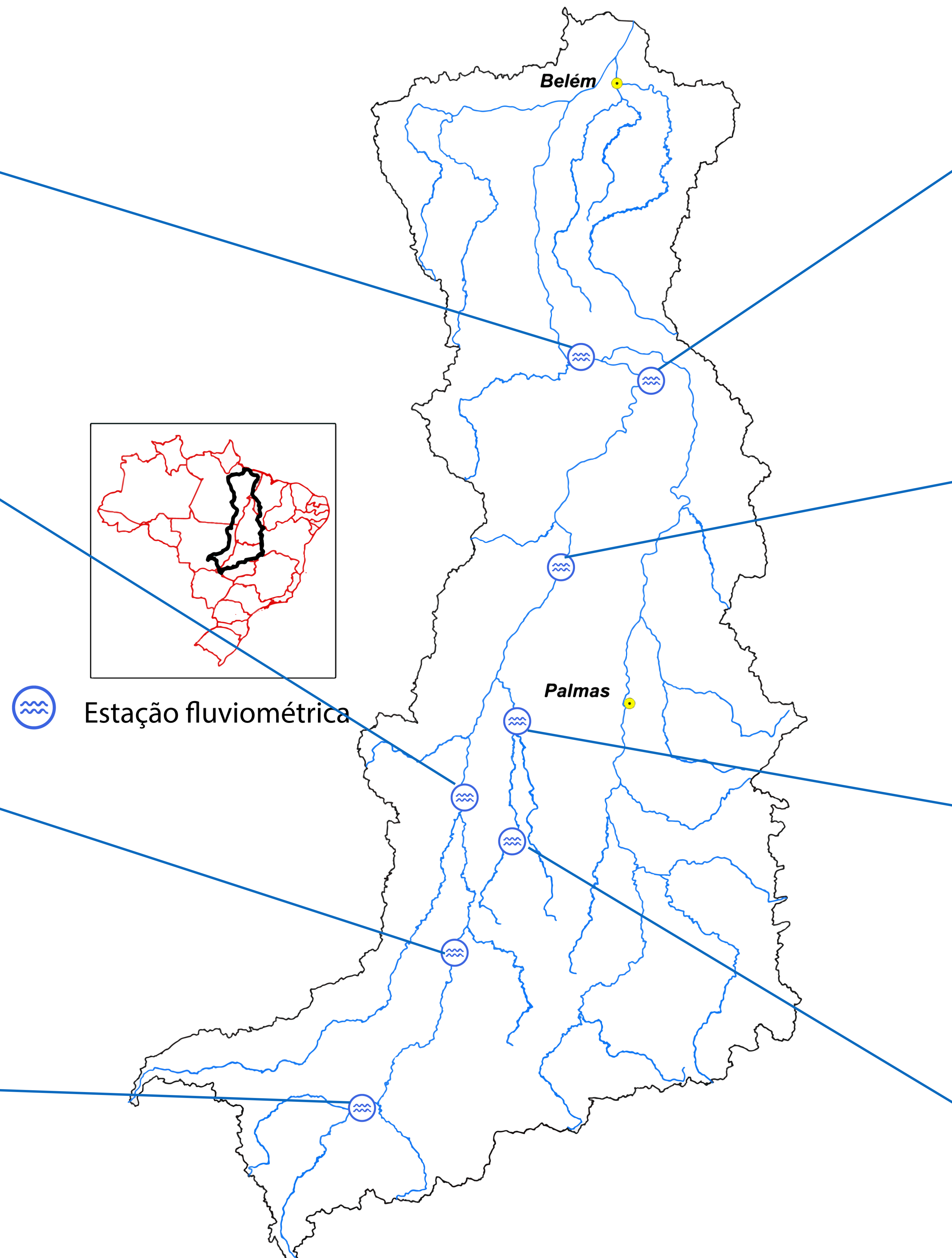
24700000

Data	Nível (cm)	Referência	Limite (cm)	Diferença (cm)
13/09/2024	73	Estiagem	110	-37
14/09/2024	72	Estiagem	110	-38
15/09/2024	71	Estiagem	110	-39
16/09/2024	72	Estiagem	110	-38
17/09/2024	73	Estiagem	110	-37

BARREIRA DO PEQUI

26710000

Data	Nível (cm)	Referência	Limite (cm)	Diferença (cm)
13/09/2024	75	Estiagem	70	5
14/09/2024	75	Estiagem	70	5
15/09/2024	74	Estiagem	70	4
16/09/2024	74	Estiagem	70	4
17/09/2024	74	Estiagem	70	4

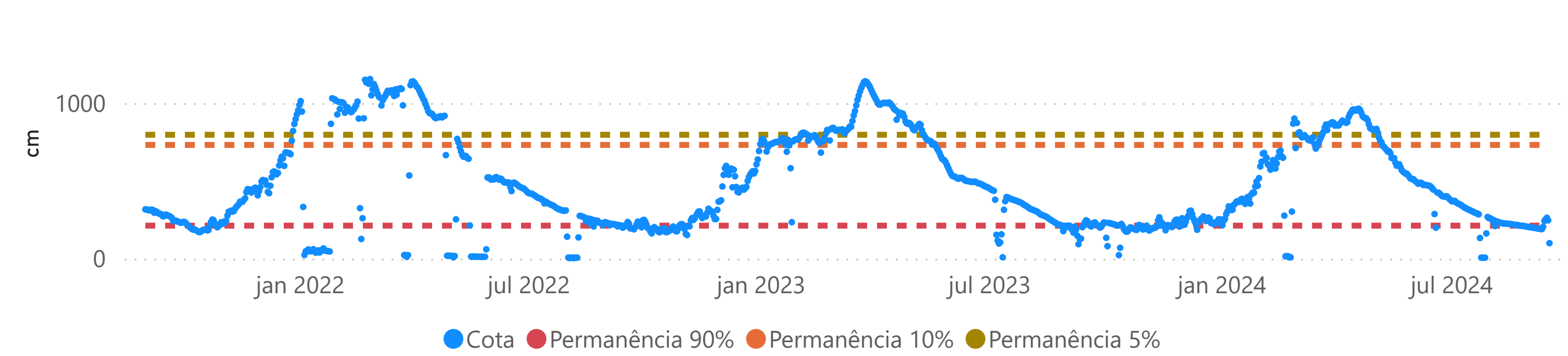


Acompanhamento do Sistema Hídrico do Rio Tocantins

Encarte: Situação da Estiagem na RH Araguaia-Tocantins

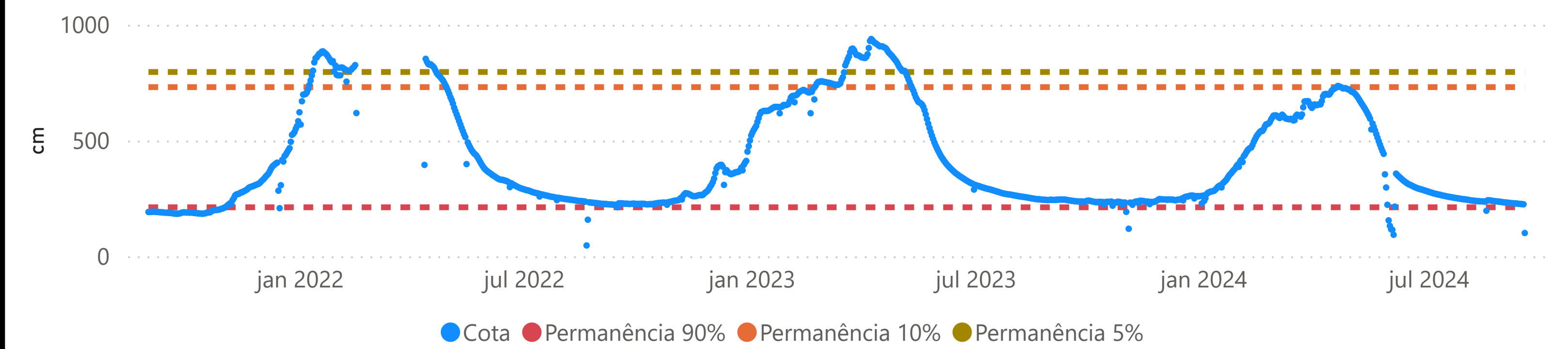
MARABÁ

29050000



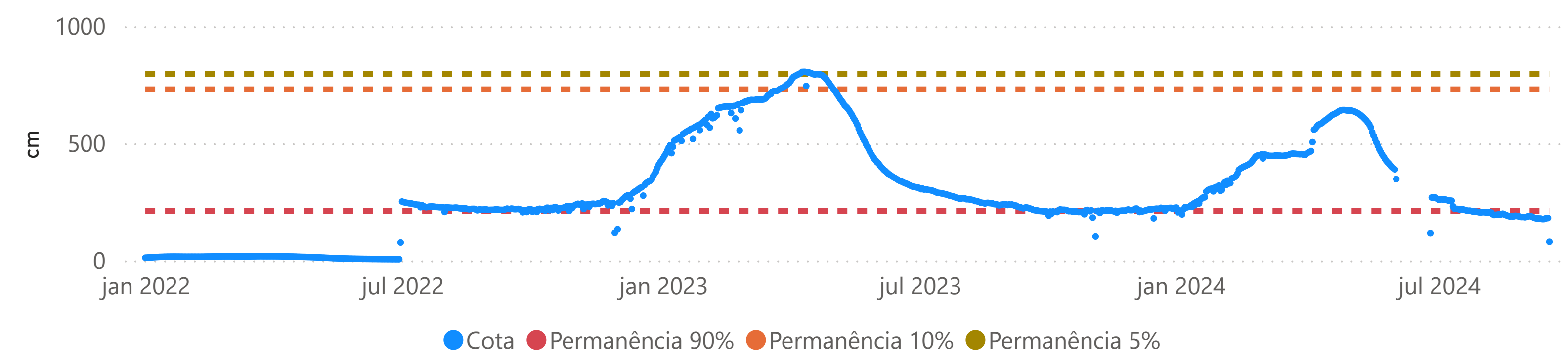
ARAGUATINS

28850000



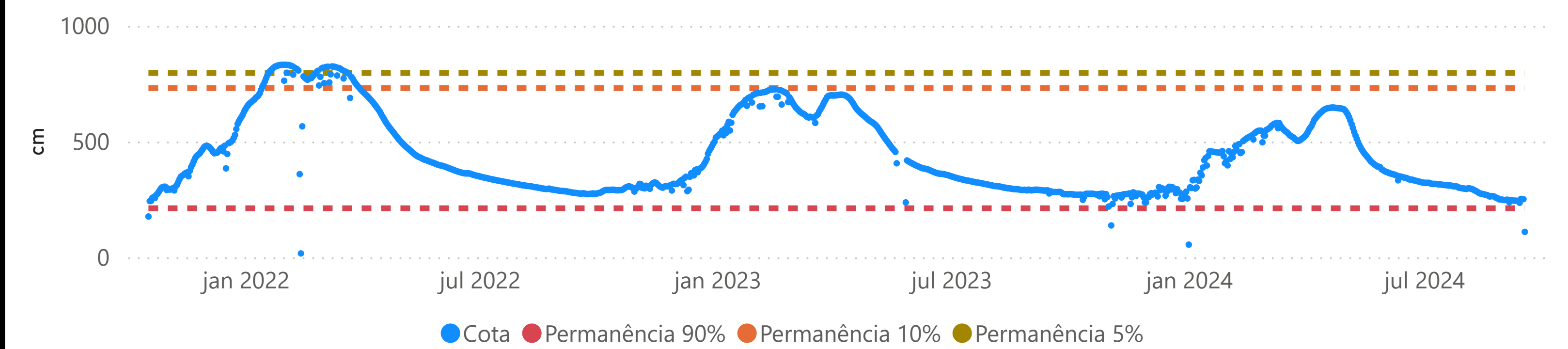
CONCEIÇÃO DO ARAGUAIA

27500000



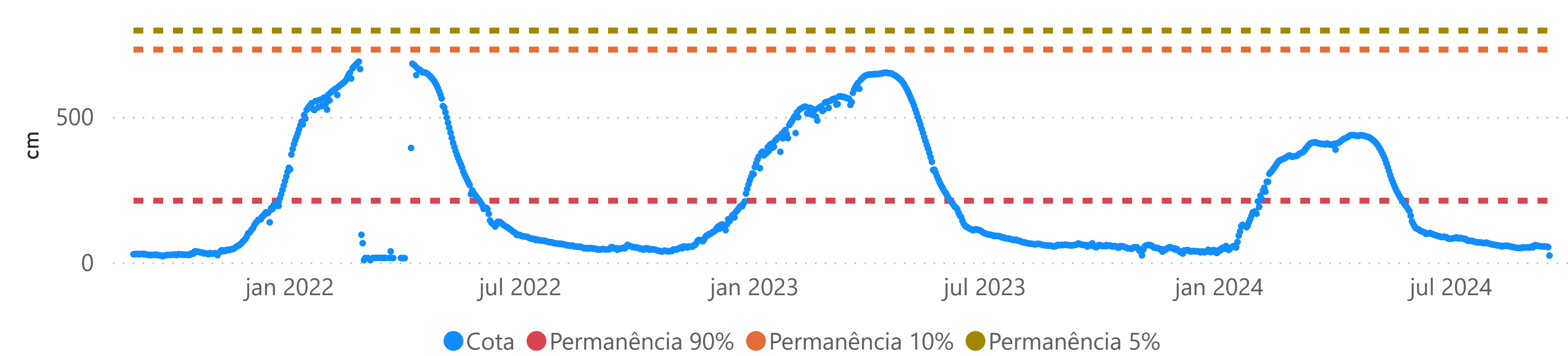
SÃO FÉLIX DO ARAGUAIA

26350000



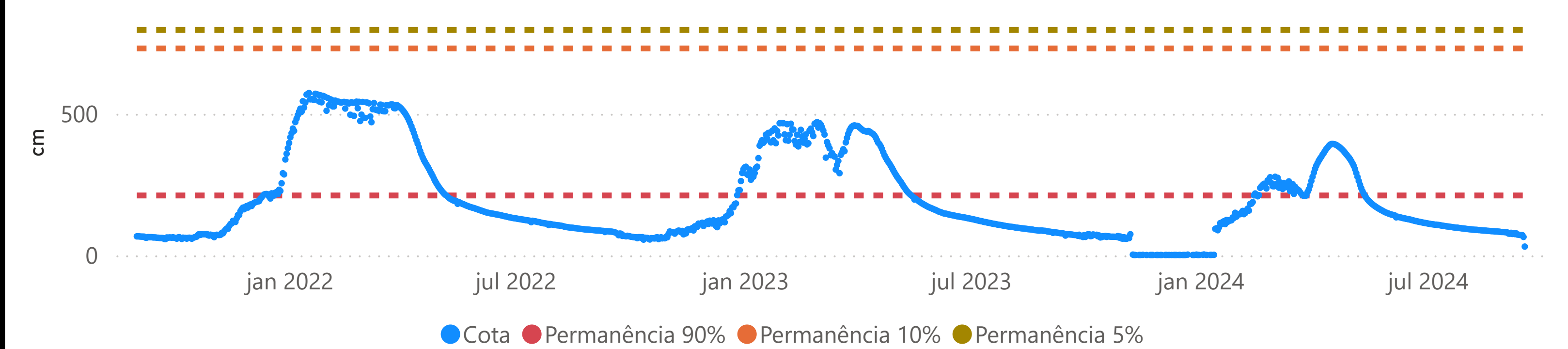
BARREIRA DA CRUZ

26800000



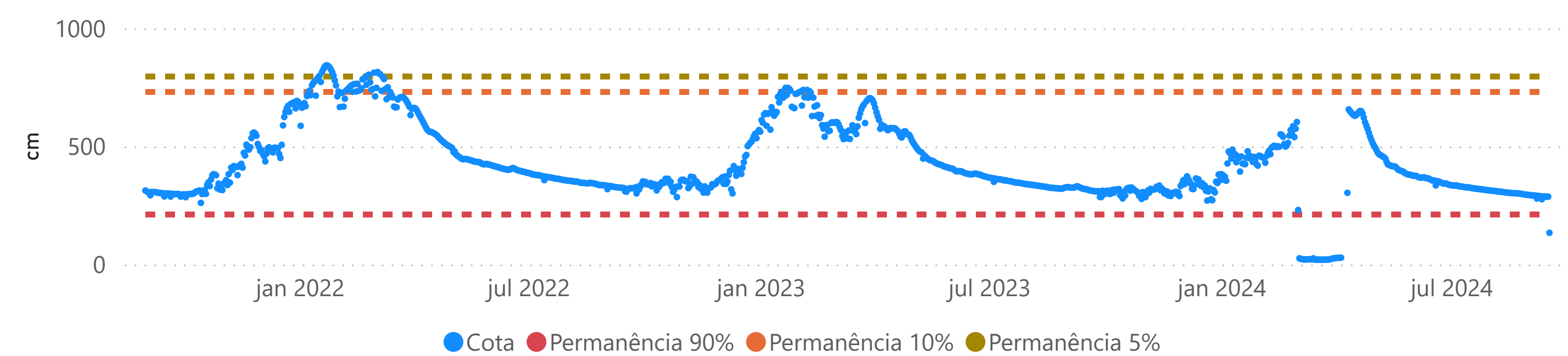
BARREIRA DO PEQUI

26710000



BANDEIRANTES

25700000



BARRA DO GARÇAS

24700000

