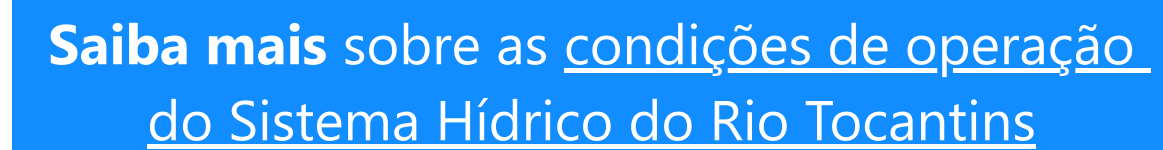
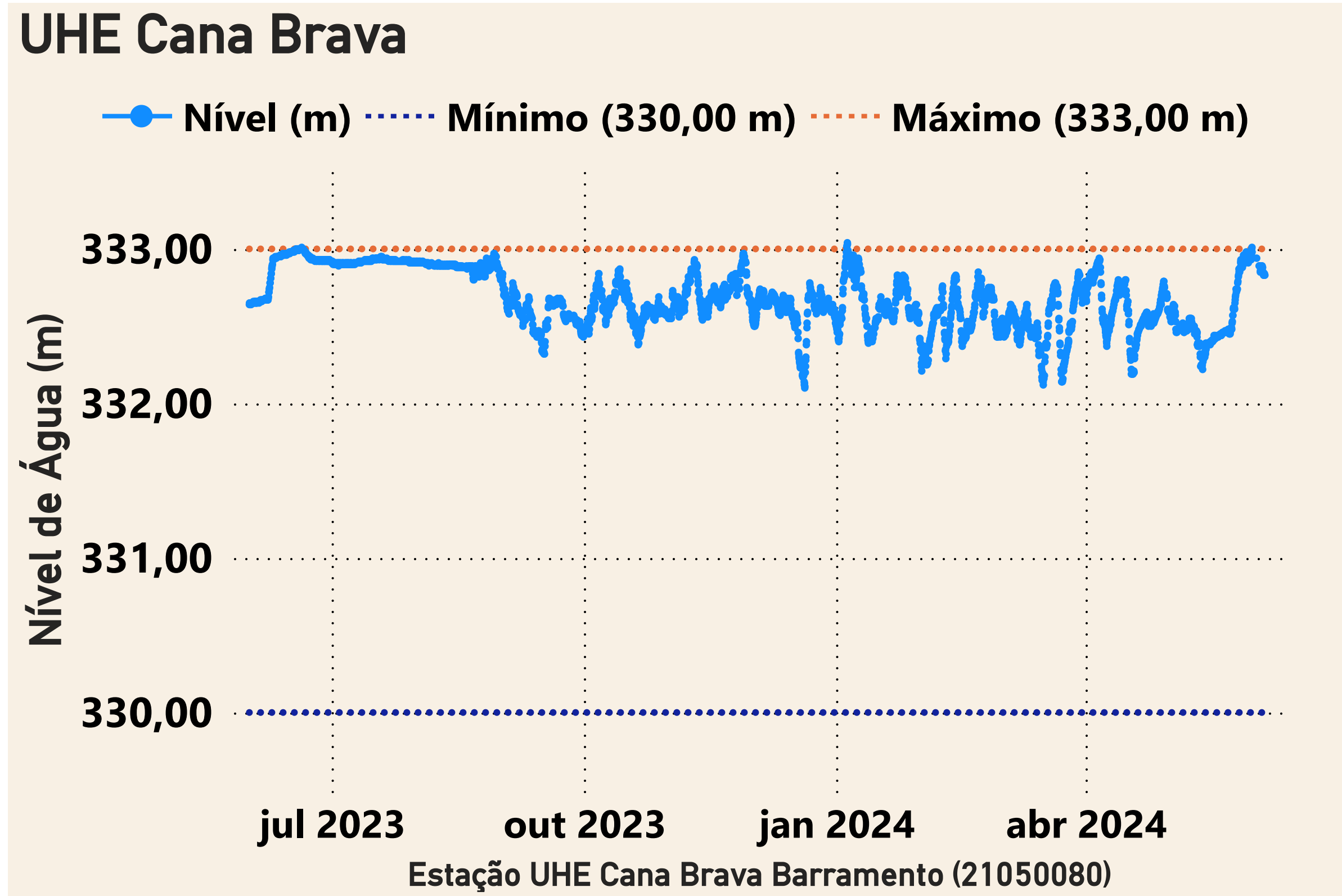


**Saiba mais** sobre os termos técnicos da operação  
dos reservatórios no [Glossário do Sistema de  
Acompanhamento de Reservatórios - SAR da ANA](#)

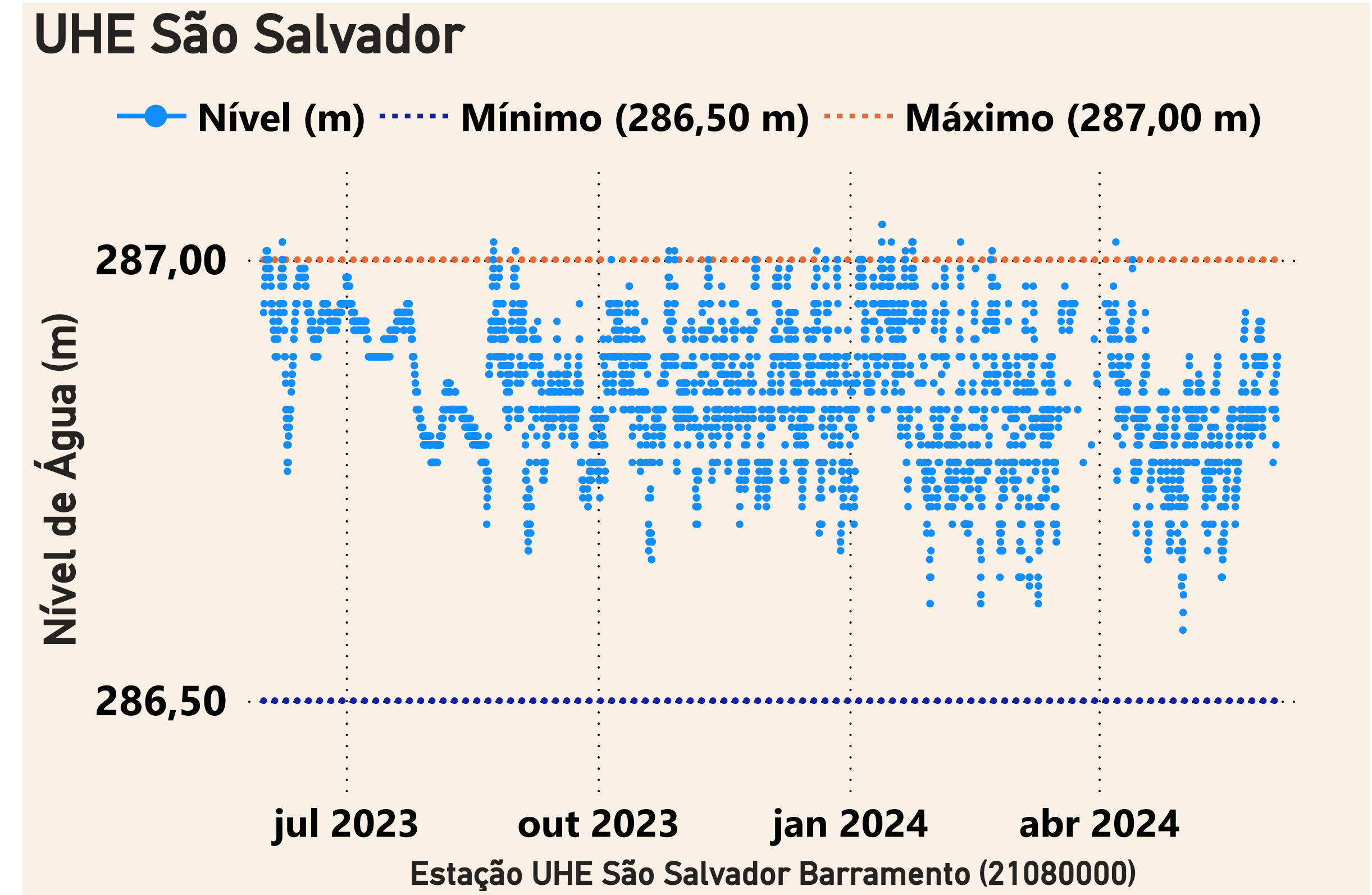
**Saiba mais** sobre as [condições de operação do  
Sistema Hídrico do Rio Tocantins](#)



\*Dados consistidos sujeitos a novas revisões



Data	Aflu (m³/s)	Deflu (m³/s)
31/05/2024	524	540
01/06/2024	522	458
02/06/2024	309	438
03/06/2024	370	434
04/06/2024	429	461



Data	Aflu (m³/s)	Deflu (m³/s)
31/05/2024	571	599
01/06/2024	526	608
02/06/2024	461	379
03/06/2024	438	397
04/06/2024	507	466

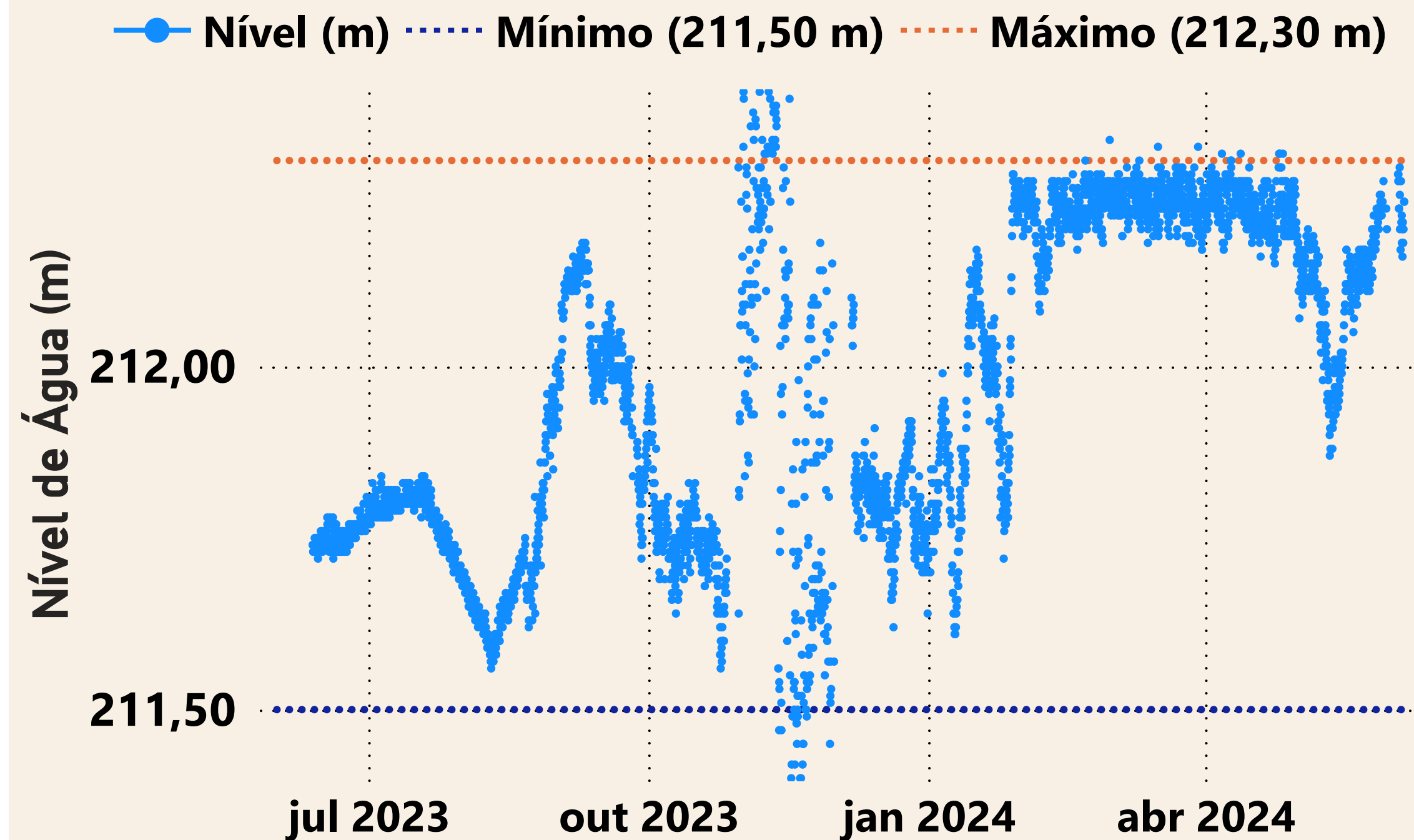




\*Dados consistidos sujeitos a novas revisões



## UHE Lajeado



UHE Luís Eduardo Magalhães Barramento (22490500)

Data	Aflu (m³/s)	Deflu (m³/s)
31/05/2024	773	701
01/06/2024	747	747
02/06/2024	874	731
03/06/2024	1.322	1.107
04/06/2024	885	1.387

## UHE Estreito



UHE Estreito Barramento (23490000)

Data	Aflu (m³/s)	Deflu (m³/s)
31/05/2024	1.567	1.199
01/06/2024	1.518	1.333
02/06/2024	1.484	1.111
03/06/2024	1.449	1.884
04/06/2024	1.854	2.345



\*Dados brutos sujeitos a posterior consolidação