

Vazão natural mensal de julho de 2024

Aproveitamento	Mensal (m³/s)	MLT (%)
Serra da Mesa	138	49%
Cana Brava	161	50%
São Salvador	188	53%
Peixe Angical	323	56%
Lajeado	506	65%
Estreito	1.118	70%
Tucuruí	2.686	66%

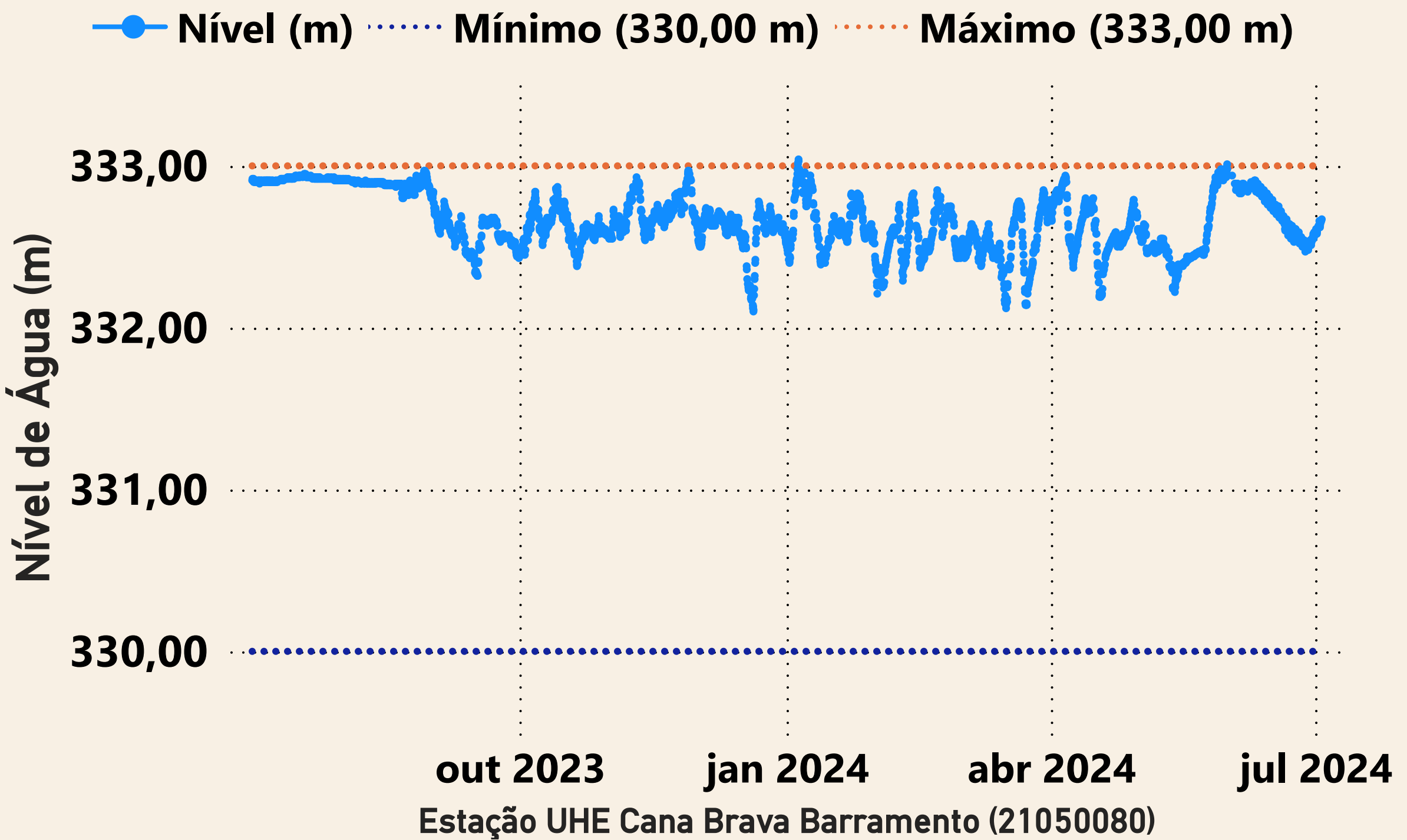
Saiba mais sobre os termos técnicos da operação dos reservatórios no [Glossário do Sistema de Acompanhamento de Reservatórios - SAR da ANA](#)

Saiba mais sobre as [condições de operação do Sistema Hídrico do Rio Tocantins](#)



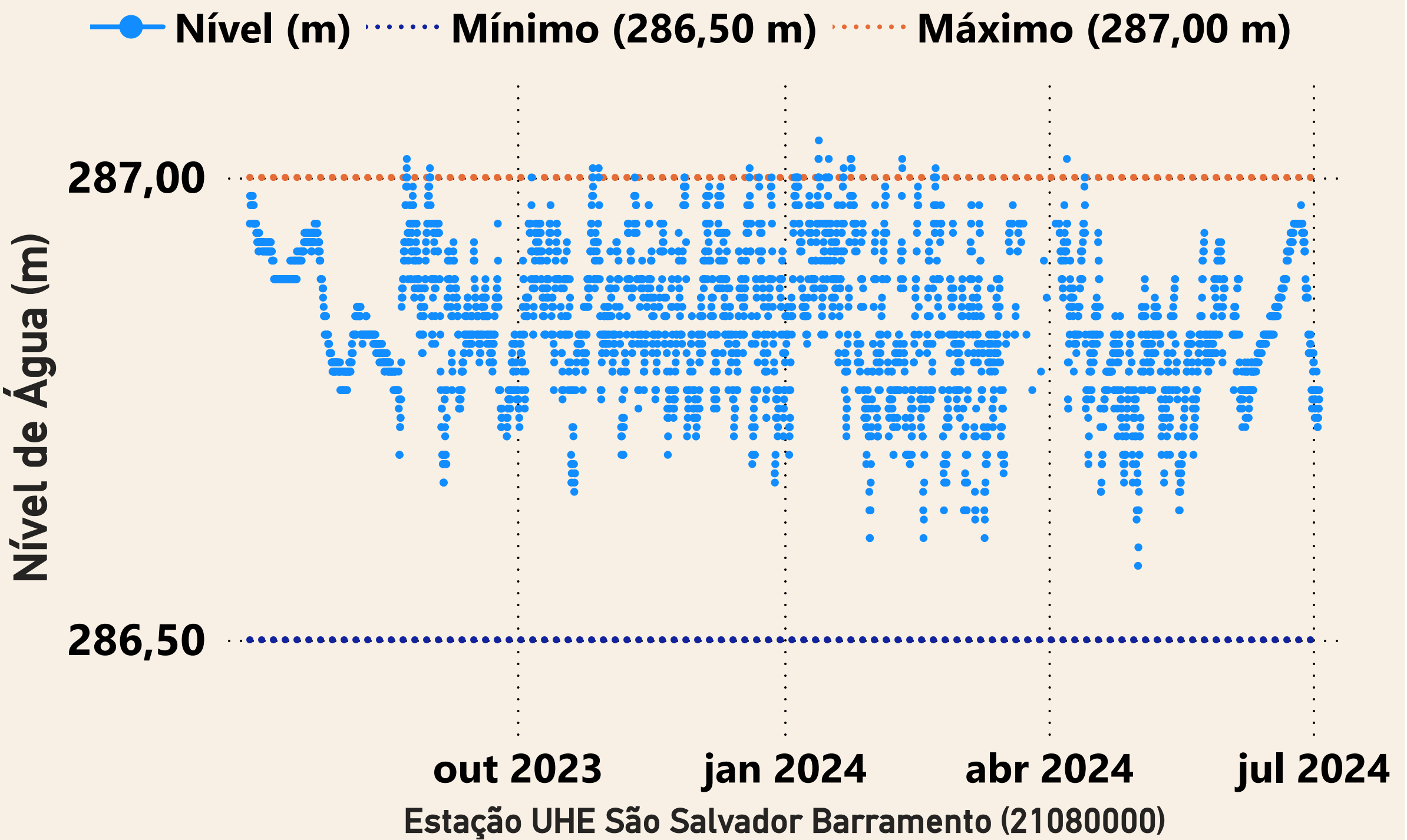
*Dados consistidos sujeitos a novas revisões

UHE Cana Brava



Data	Aflu (m³/s)	Deflu (m³/s)
28/06/2024	664	632
29/06/2024	616	600
30/06/2024	648	569
01/07/2024	649	601
02/07/2024	606	590

UHE São Salvador



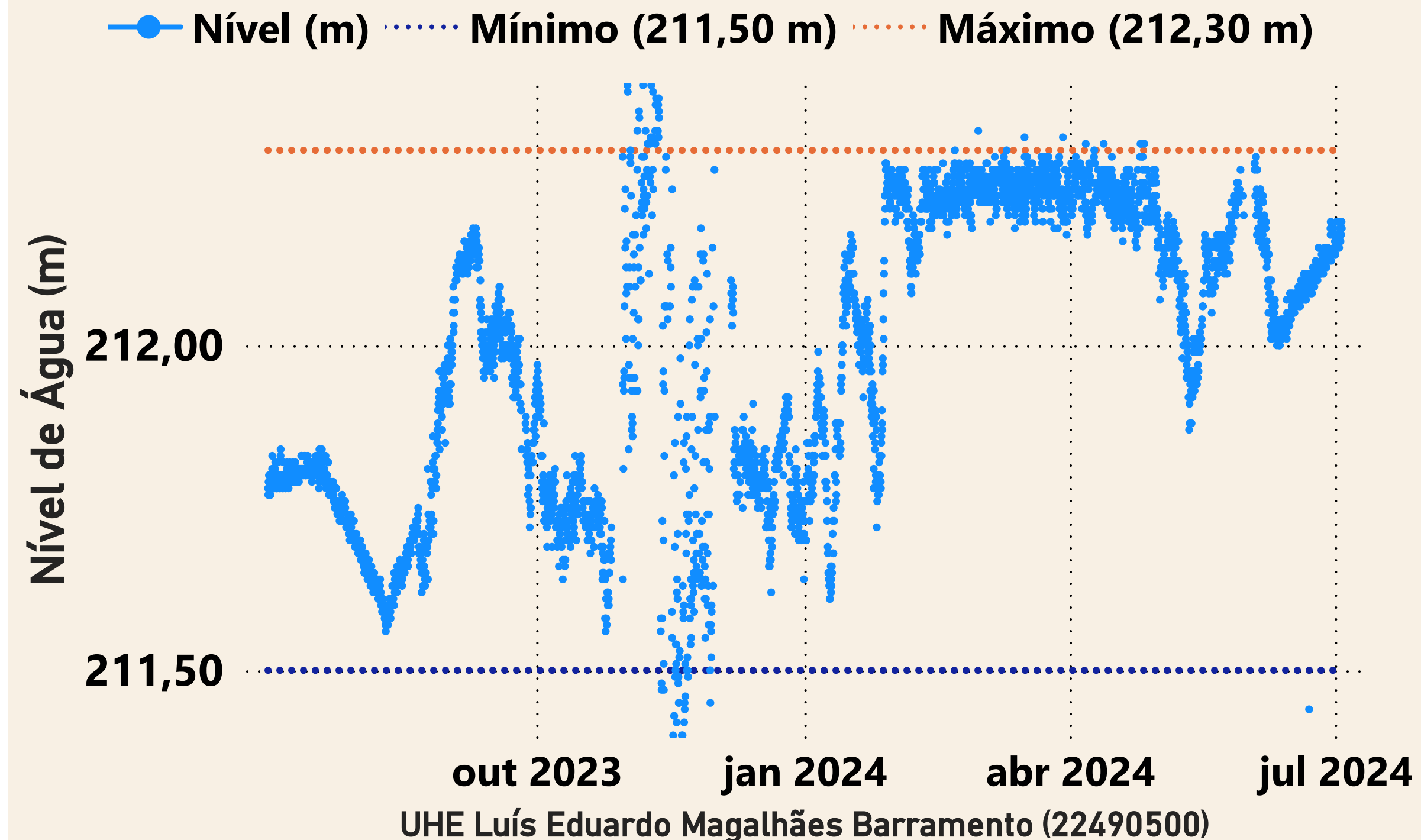
Data	Aflu (m³/s)	Deflu (m³/s)
28/06/2024	672	742
29/06/2024	622	705
30/06/2024	587	642
01/07/2024	647	647
02/07/2024	603	644

*Dados consistidos sujeitos a novas revisões



*Dados consistidos sujeitos a novas revisões

UHE Lajeado



Data	Aflu (m³/s)	Deflu (m³/s)
28/06/2024	935	864
29/06/2024	935	864
30/06/2024	864	864
01/07/2024	935	864
02/07/2024	934	863

UHE Estreito



Data	Aflu (m³/s)	Deflu (m³/s)
28/06/2024	1.455	1.215
29/06/2024	1.474	1.534
30/06/2024	1.409	1.768
01/07/2024	1.446	1.565
02/07/2024	1.380	1.499

