

**Saiba mais** sobre os termos técnicos da operação dos reservatórios no Glossário do Sistema de Acompanhamento de Reservatórios - SAR da ANA



## Vazões Naturais Médias Mensais e Relação com a Vazão Média de Longo Termo - MLT

Ano	Mês	Mensal (m³/s)	MLT %
2023	agosto	153	70%
2023	setembro	125	61%
2023	outubro	121	40%
2023	novembro	154	28%
2023	dezembro	340	33%
2024	janeiro	1.253	91%
2024	fevereiro	1.539	98%
2024	março	1.074	74%
2024	abril	847	82%
2024	maio	345	63%
2024	junho	217	57%
2024	julho	169	59%
2024	agosto	105	48%

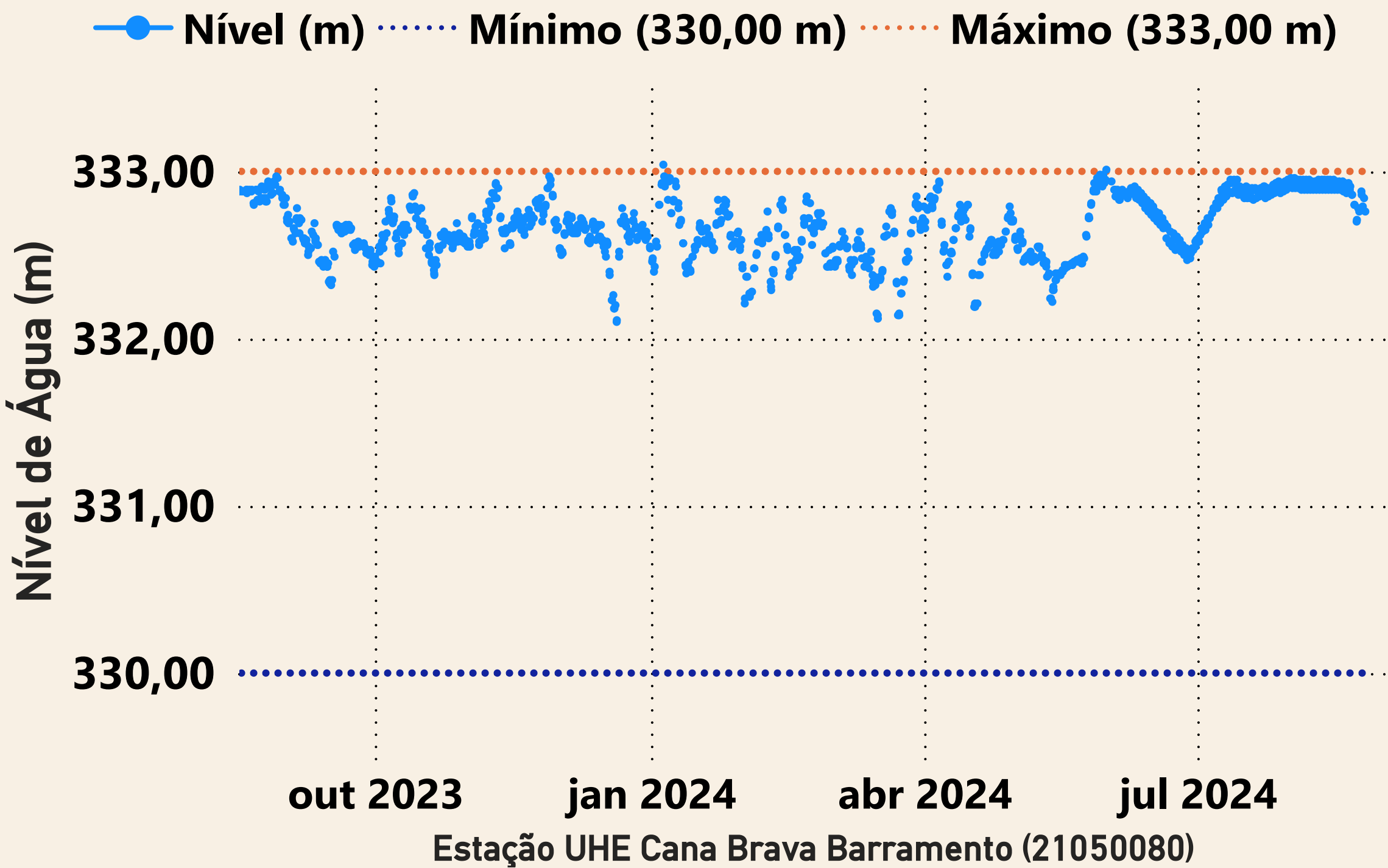
## Vazões Naturais Médias Mensais - Serra da Mesa (m³/s) - Histórico (1931-2022)

Vazões	Janeiro	Fevereiro	Março	Abril	Maiο	Junho	Julho	Agosto	Setembro	Outubro	Novembro	Dezembro
max(1931 - 2022)	3.330	6.163	3.827	3.524	1.689	976	717	543	517	847	1556	3.823
med(1931 - 2022)	1.376	1.570	1.455	1.031	546	378	284	218	206	300	550	1.032
min(1931 - 2022)	347	432	534	315	215	145	109	91	93	97	161	227

Superintendência de Operações e Eventos Críticos  
Coordenação de Operação de Reservatórios e Sistemas Hídricos

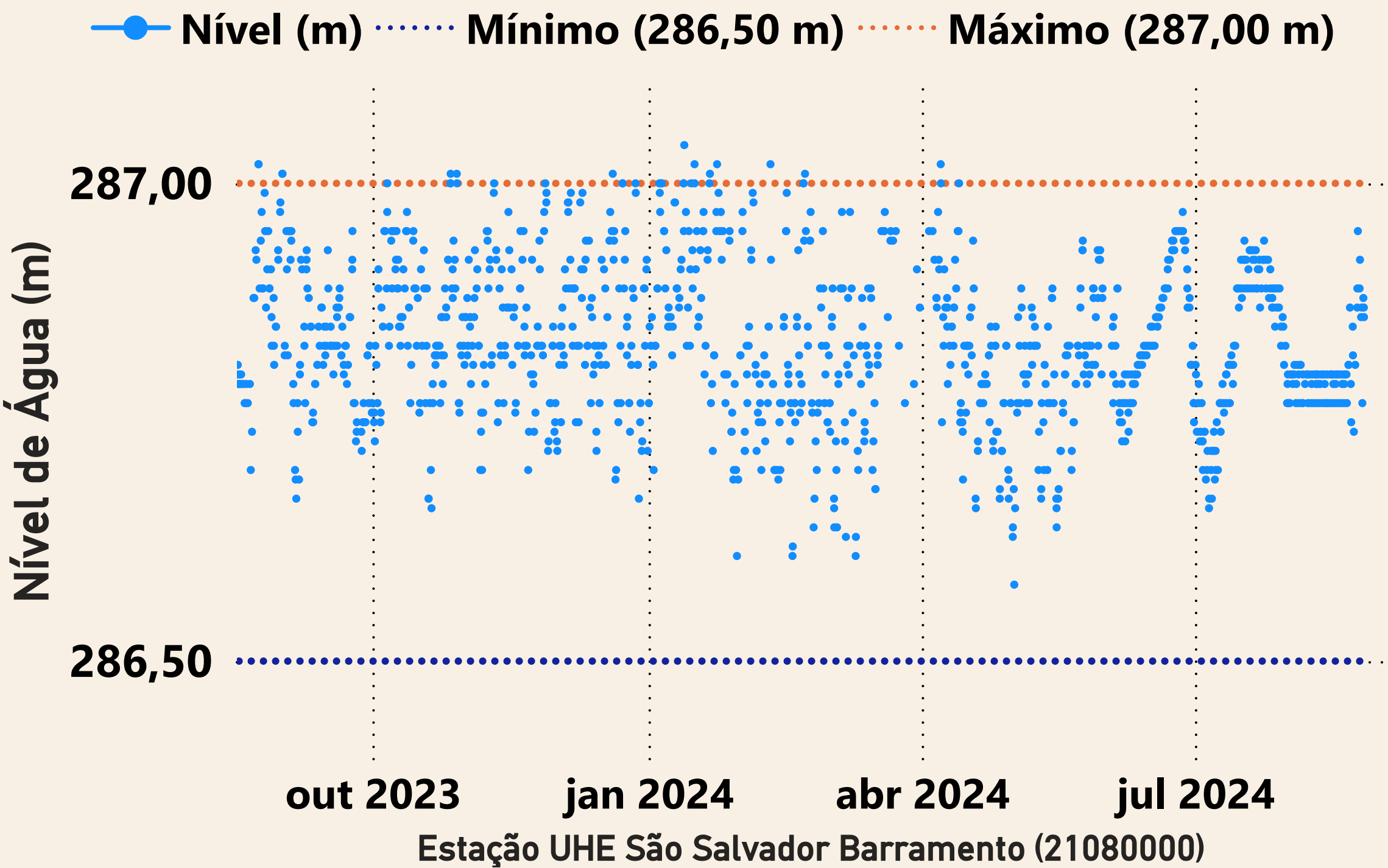
\*Dados consistidos sujeitos a novas revisões

## UHE Cana Brava



Data	Aflu (m³/s)	Deflu (m³/s)
21/08/2024	602	762
22/08/2024	609	769
23/08/2024	725	645
24/08/2024	775	679
25/08/2024	587	667

## UHE São Salvador



Data	Aflu (m³/s)	Deflu (m³/s)
21/08/2024	790	790
22/08/2024	808	876
23/08/2024	695	544
24/08/2024	652	583
25/08/2024	650	816



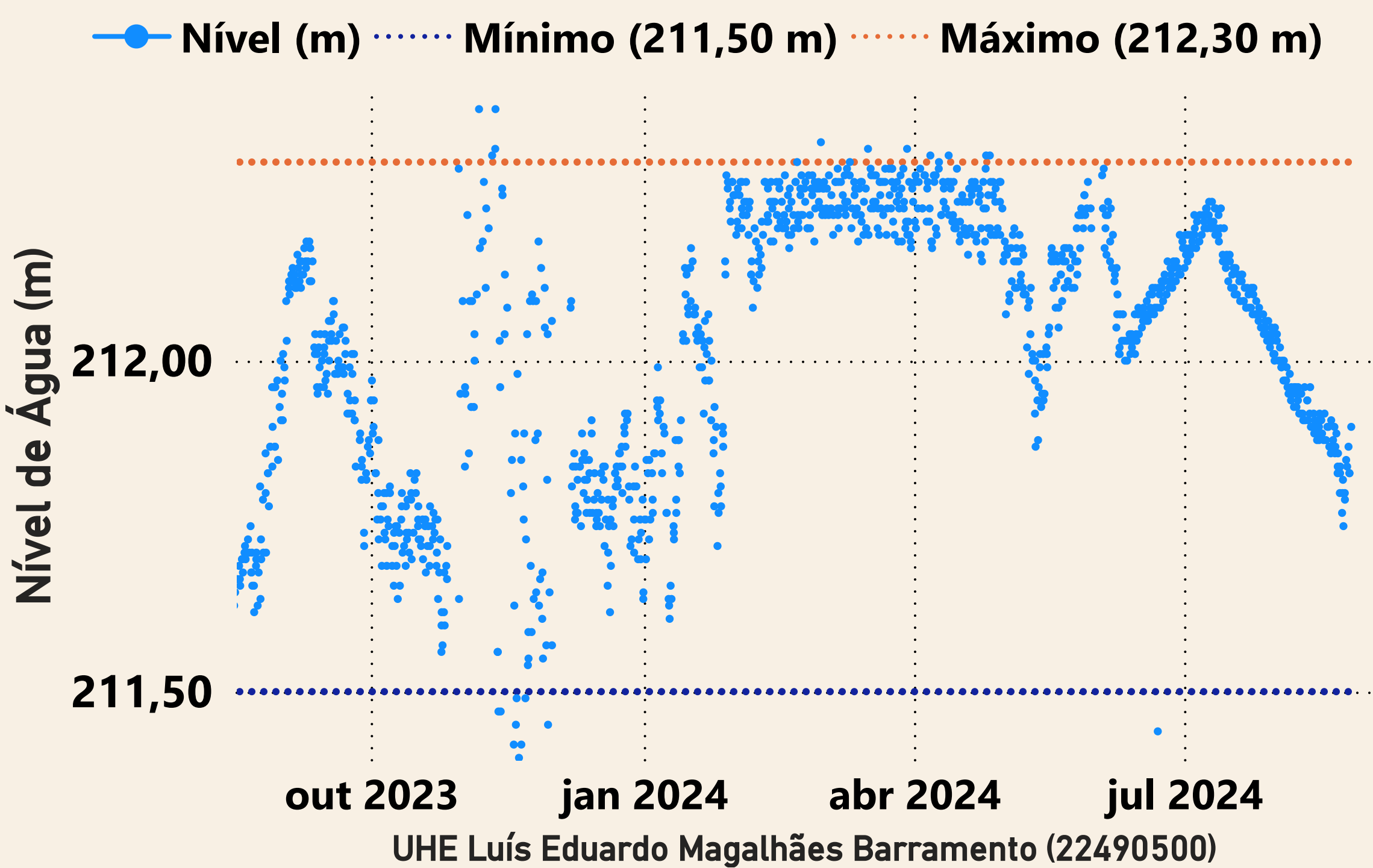


Vazões	Janeiro	Fevereiro	Março	Abril	Maiο	Junho	Julho	Agosto	Setembro	Outubro	Novembro	Dezembro
(1931 - 2022)	8.383	12.561	8.264	7.929	4.317	2.139	1.553	1.210	1.032	1.864	3.122	8.897
(1931 - 2022)	3.023	3.401	3.281	2.331	1.156	755	575	459	436	600	1.149	2.260
(1931 - 2022)	635	986	1.092	611	387	275	200	164	150	180	342	402

\*Dados consistidos sujeitos a novas revisões

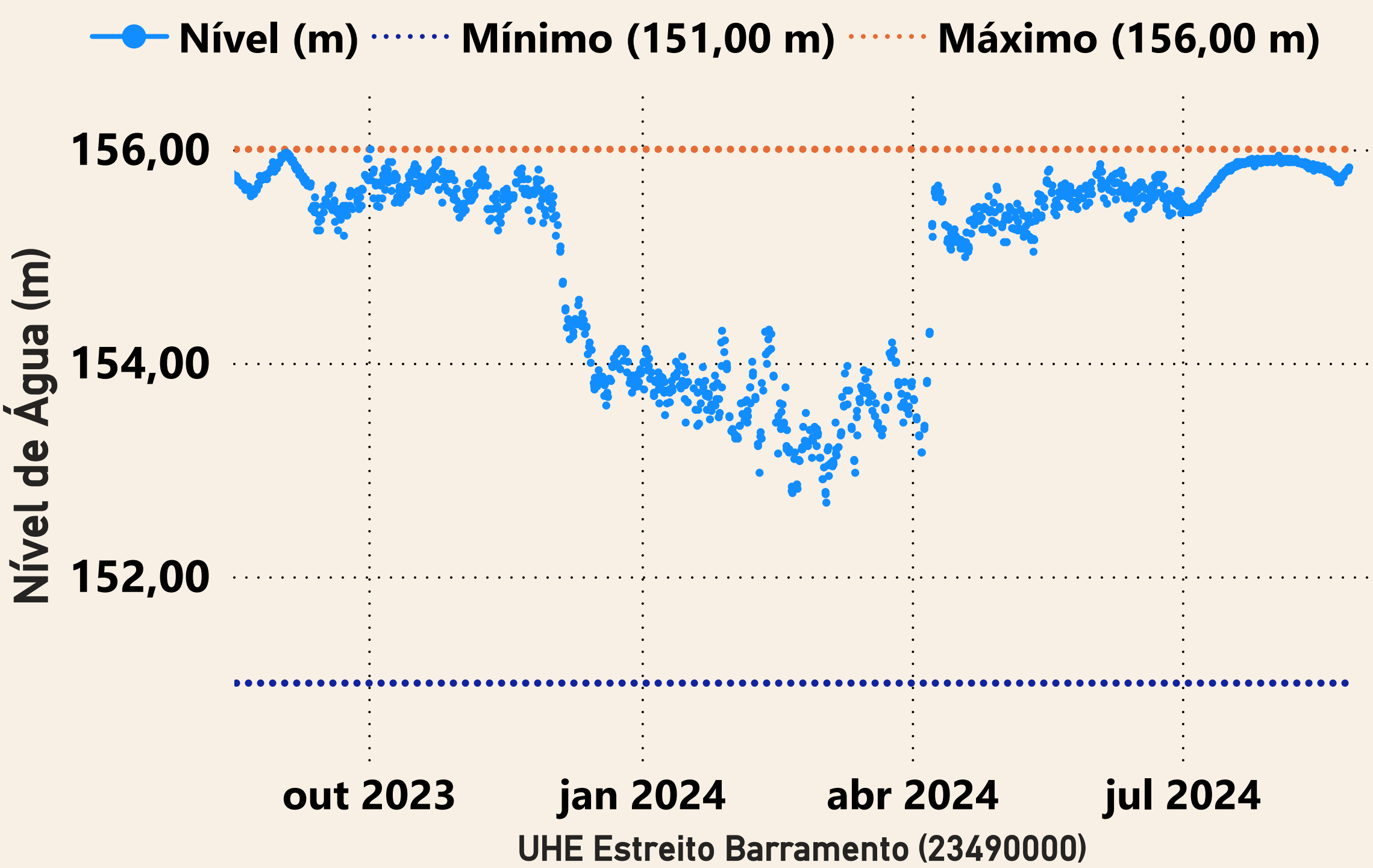


## UHE Lajeado

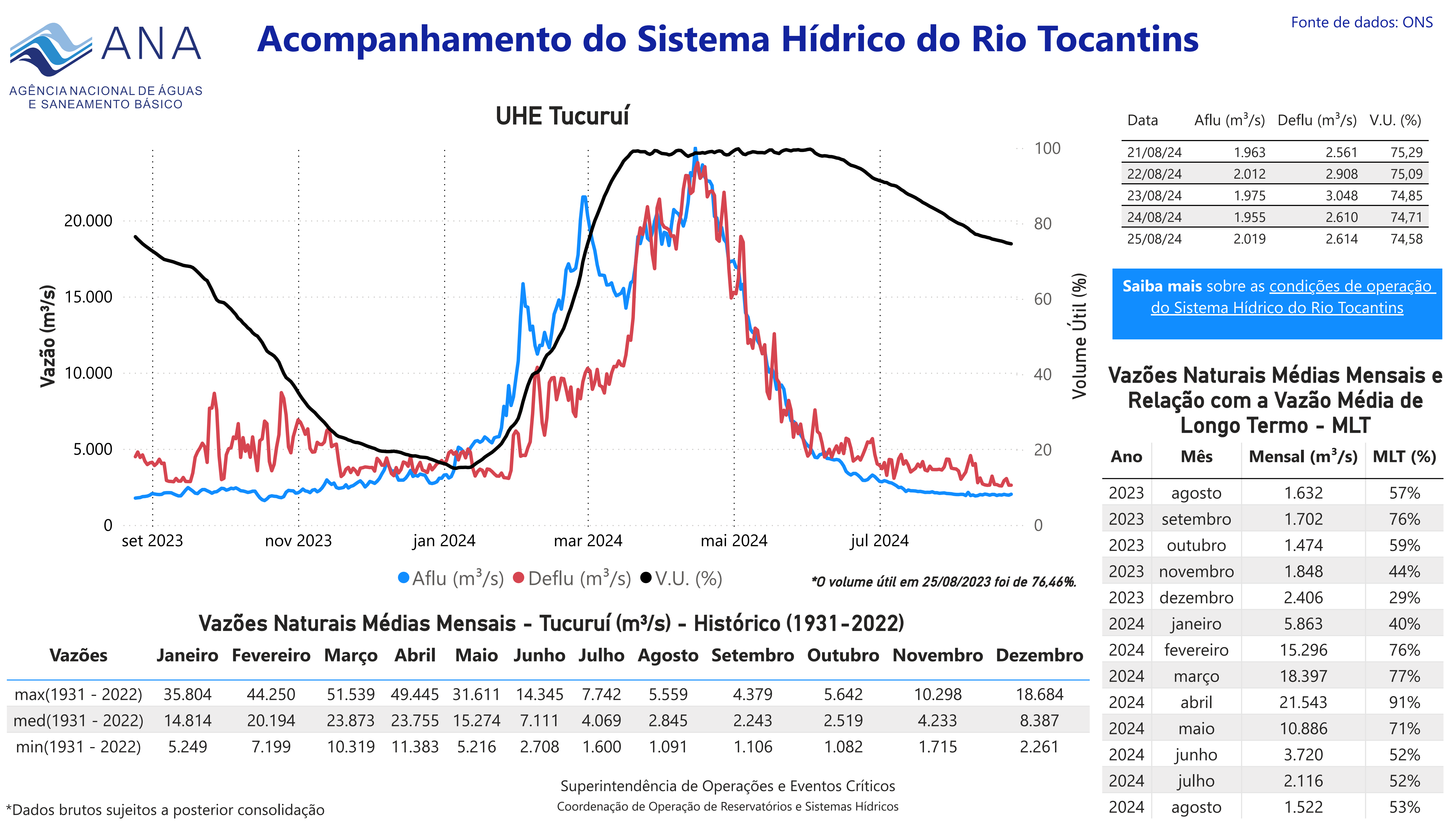


Data	Aflu (m³/s)	Deflu (m³/s)
21/08/2024	862	1.140
22/08/2024	882	1.229
23/08/2024	1.217	1.217
24/08/2024	1.256	840
25/08/2024	975	836

## UHE Estreito



Data	Aflu (m³/s)	Deflu (m³/s)
21/08/2024	1.316	1.440
22/08/2024	1.378	1.440
23/08/2024	1.441	1.441
24/08/2024	1.563	1.439
25/08/2024	1.496	1.434





MARABÁ

29050000

Data	Nível (cm)	Referência	Limite (cm)	Diferença (cm)
22/08/2024	225	Estiagem	246	-21
23/08/2024	223	Estiagem	246	-23
24/08/2024	221	Estiagem	246	-25
25/08/2024	220	Estiagem	246	-26
26/08/2024	220	Estiagem	246	-26

## ARAGUATINS

28850000

Data	Nível (cm)	Referência	Limite (cm)	Diferença (cm)
22/08/2024	249	Estiagem	264	-15
23/08/2024	248	Estiagem	264	-16
24/08/2024	248	Estiagem	264	-16
25/08/2024	247	Estiagem	264	-17
26/08/2024	247	Estiagem	264	-17

SÃO FÉLIX DO ARAGUAIA

26350000

Data	Nível (cm)	Referência	Limite (cm)	Diferença (cm)
22/08/2024	275	Estiagem	329	-54
23/08/2024	275	Estiagem	329	-54
24/08/2024	274	Estiagem	329	-55
25/08/2024	271	Estiagem	329	-58
26/08/2024	267	Estiagem	329	-62

CONCEIÇÃO DO ARAGUAIA

27500000

Data	Nível (cm)	Referência	Limite (cm)	Diferença (cm)
22/08/2024	196	Estiagem	233	-37
23/08/2024	197	Estiagem	233	-36
24/08/2024	199	Estiagem	233	-34
25/08/2024	198	Estiagem	233	-35
26/08/2024	197	Estiagem	233	-36

## BANDEIRANTES

25700000

Data	Nível (cm)	Referência	Limite (cm)	Diferença (cm)
22/08/2024	314	Estiagem	369	-55
23/08/2024	313	Estiagem	369	-56
24/08/2024	313	Estiagem	369	-56
25/08/2024	312	Estiagem	369	-57
26/08/2024	312	Estiagem	369	-57

BARREIRA DA CRUZ

26800000

Data	Nível (cm)	Referência	Limite (cm)	Diferença (cm)
22/08/2024	52	Estiagem	45	7
23/08/2024	51	Estiagem	45	6
24/08/2024	51	Estiagem	45	6
25/08/2024	51	Estiagem	45	6
26/08/2024	49	Estiagem	45	4

## BARRA DO GARÇAS

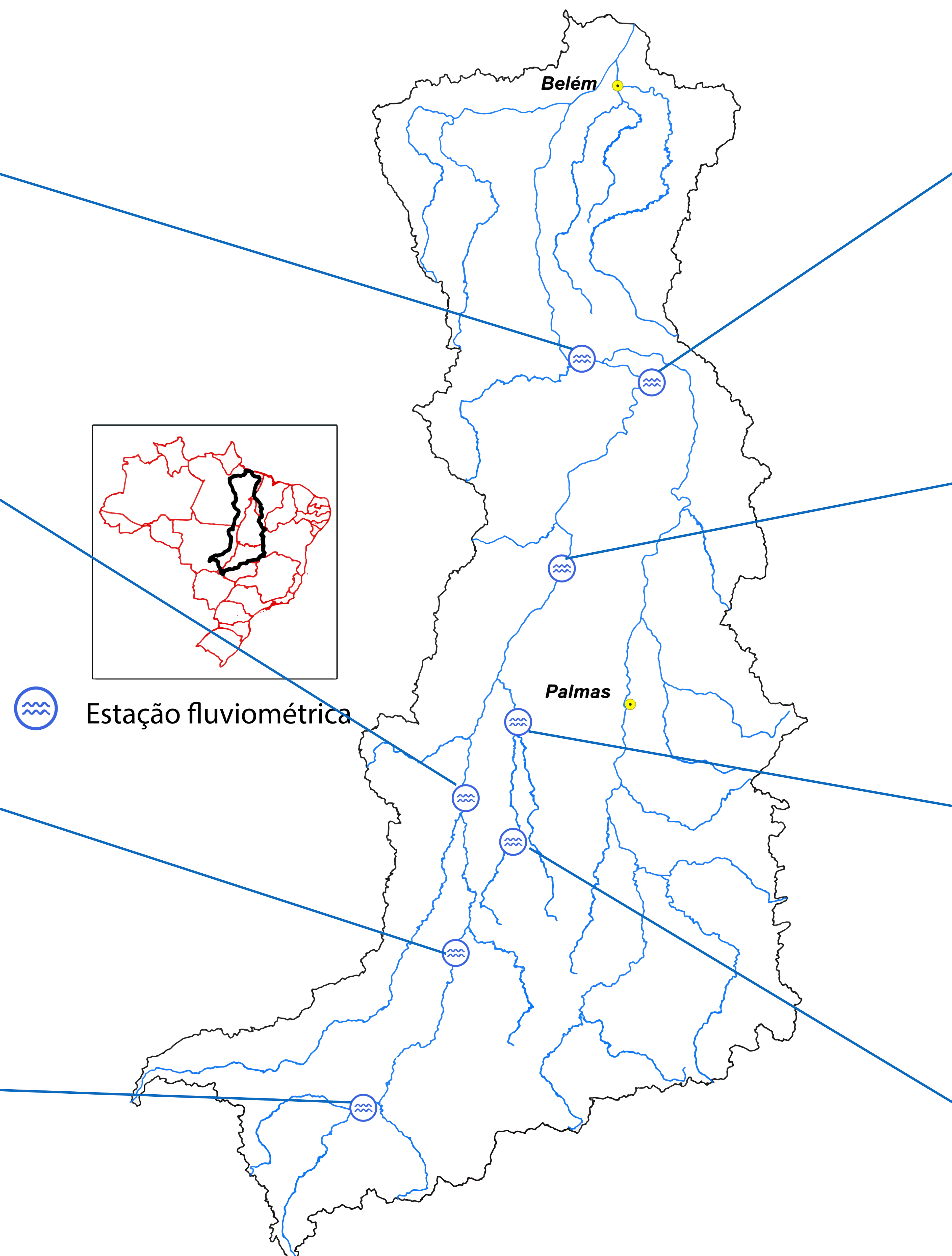
24700000

Data	Nível (cm)	Referência	Limite (cm)	Diferença (cm)
22/08/2024	81	Estiagem	110	-29
23/08/2024	81	Estiagem	110	-29
24/08/2024	80	Estiagem	110	-30
25/08/2024	79	Estiagem	110	-31
26/08/2024	80	Estiagem	110	-30

## BARREIRA DO PEQUI

26710000

Data	Nível (cm)	Referência	Limite (cm)	Diferença (cm)
22/08/2024	89	Estiagem	70	19
23/08/2024	89	Estiagem	70	19
24/08/2024	88	Estiagem	70	18
25/08/2024	88	Estiagem	70	18
26/08/2024	88	Estiagem	70	18



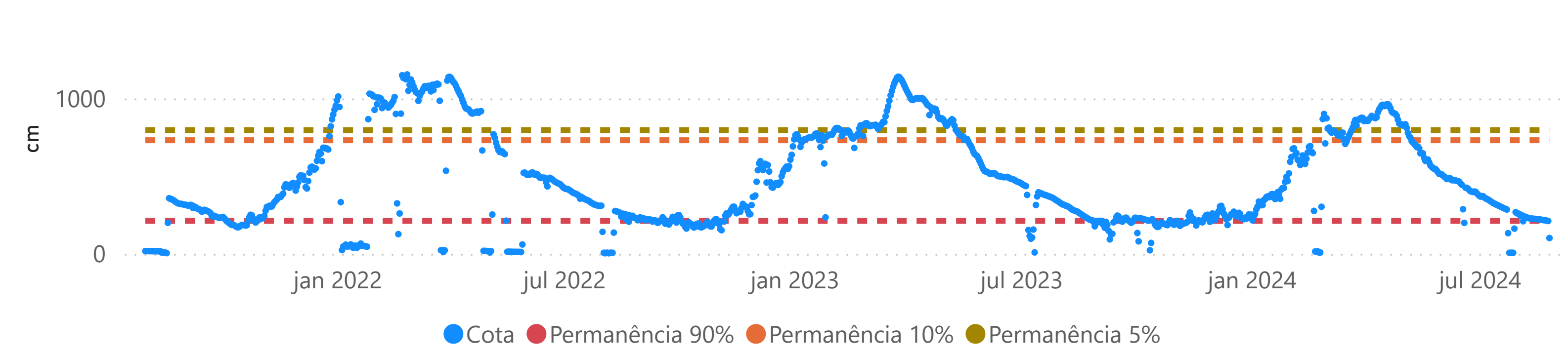


# Acompanhamento do Sistema Hídrico do Rio Tocantins

## Encarte: Situação da Estiagem na RH Araguaia-Tocantins

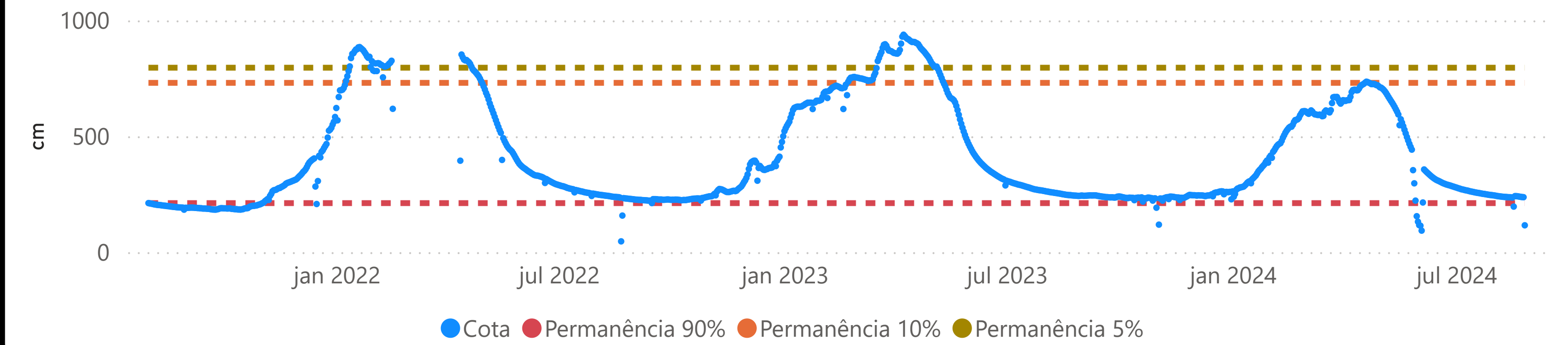
### MARABÁ

29050000



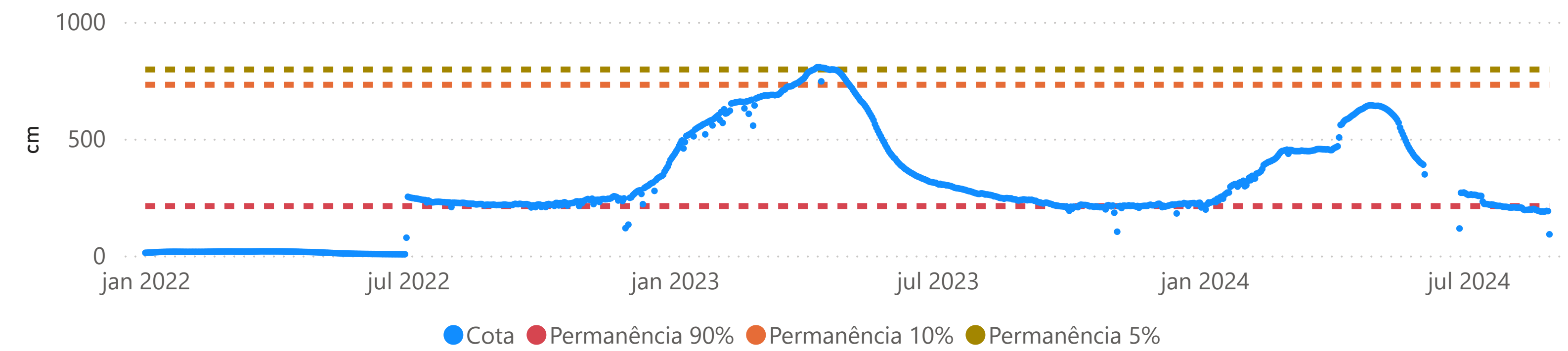
### ARAGUATINS

28850000



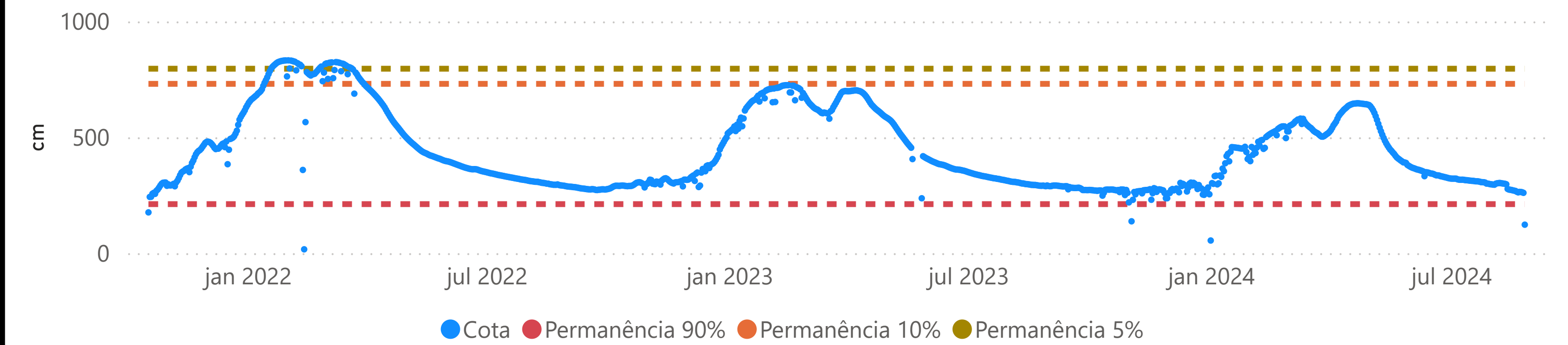
### CONCEIÇÃO DO ARAGUAIA

27500000



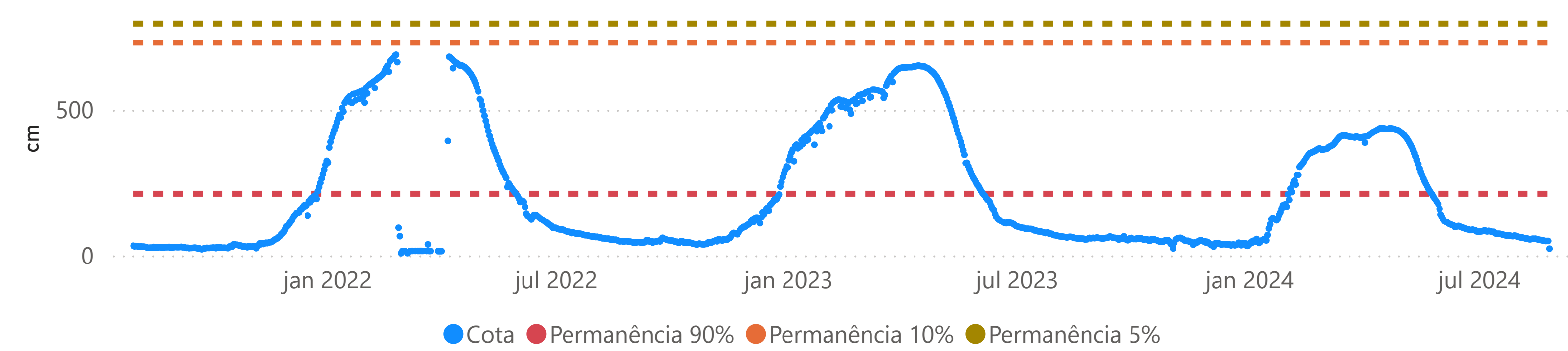
### SÃO FÉLIX DO ARAGUAIA

26350000



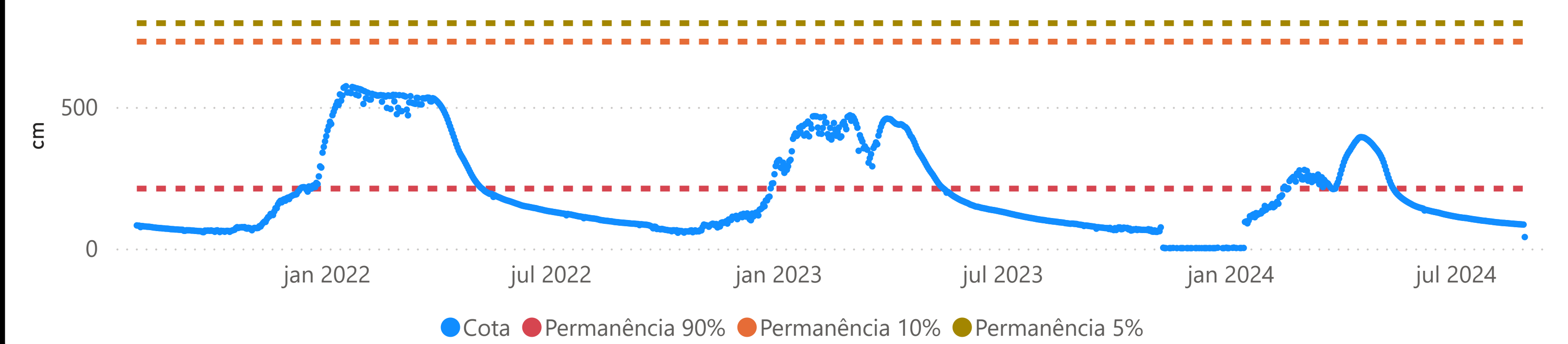
### BARREIRA DA CRUZ

26800000



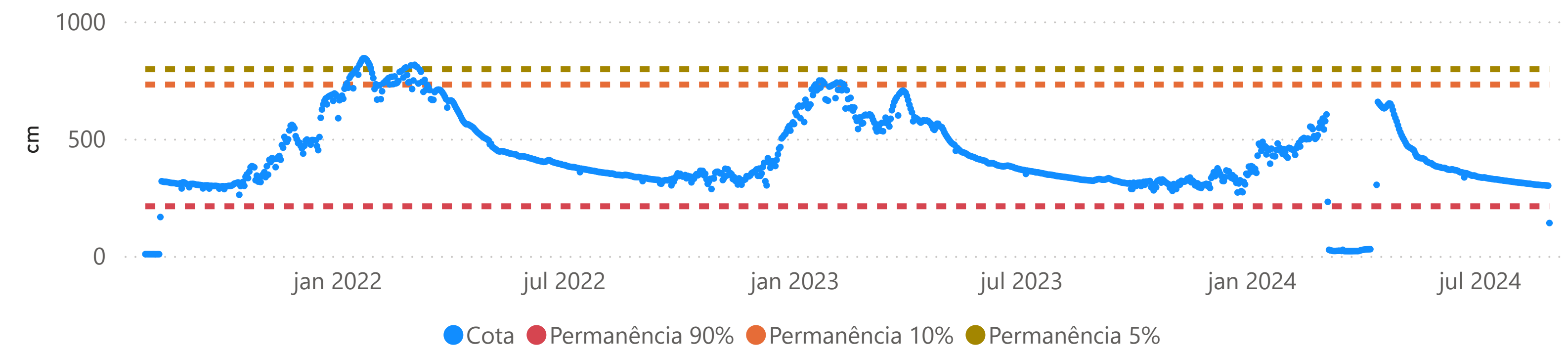
### BARREIRA DO PEQUI

26710000



### BANDEIRANTES

25700000



### BARRA DO GARÇAS

24700000

