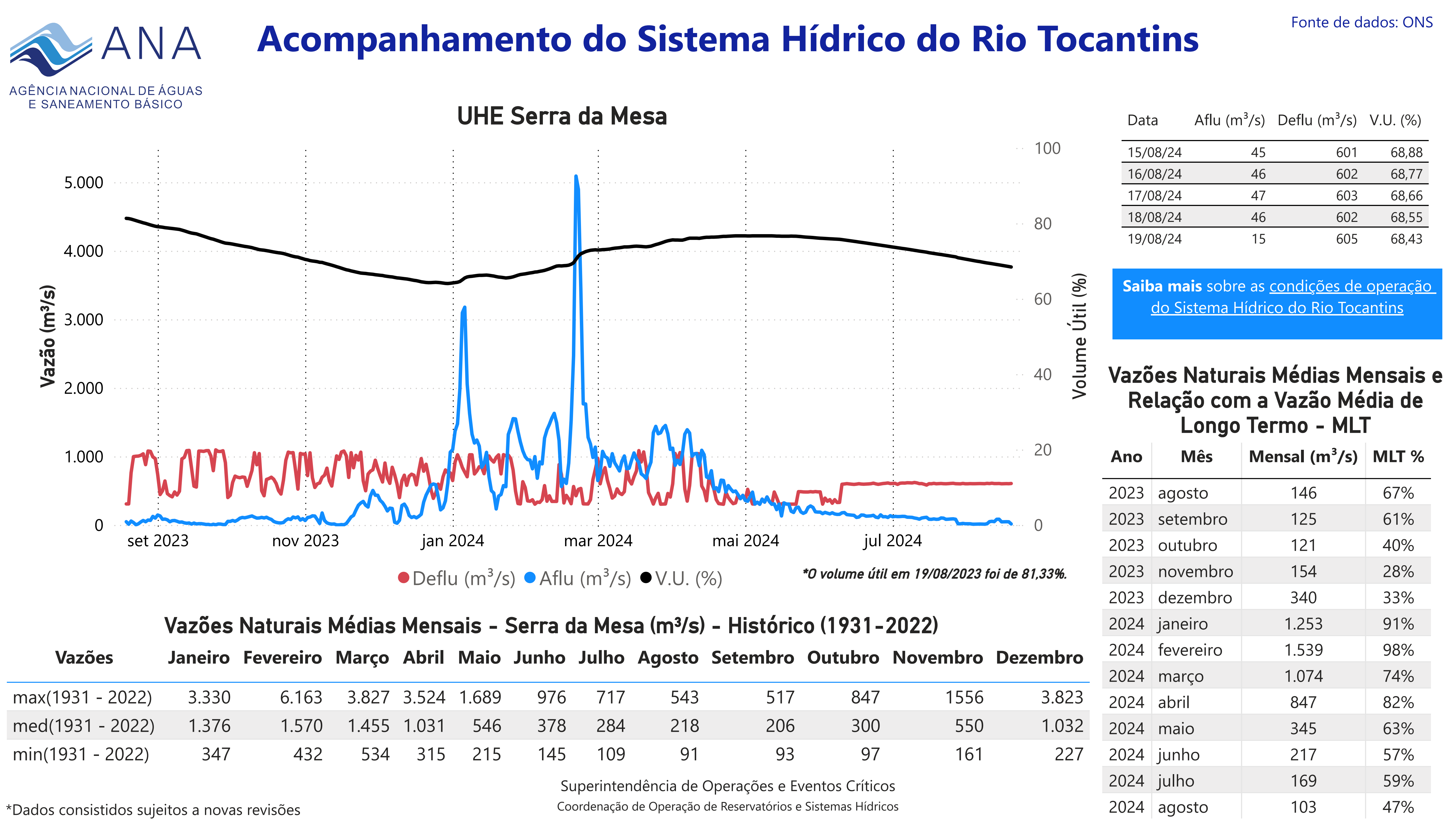
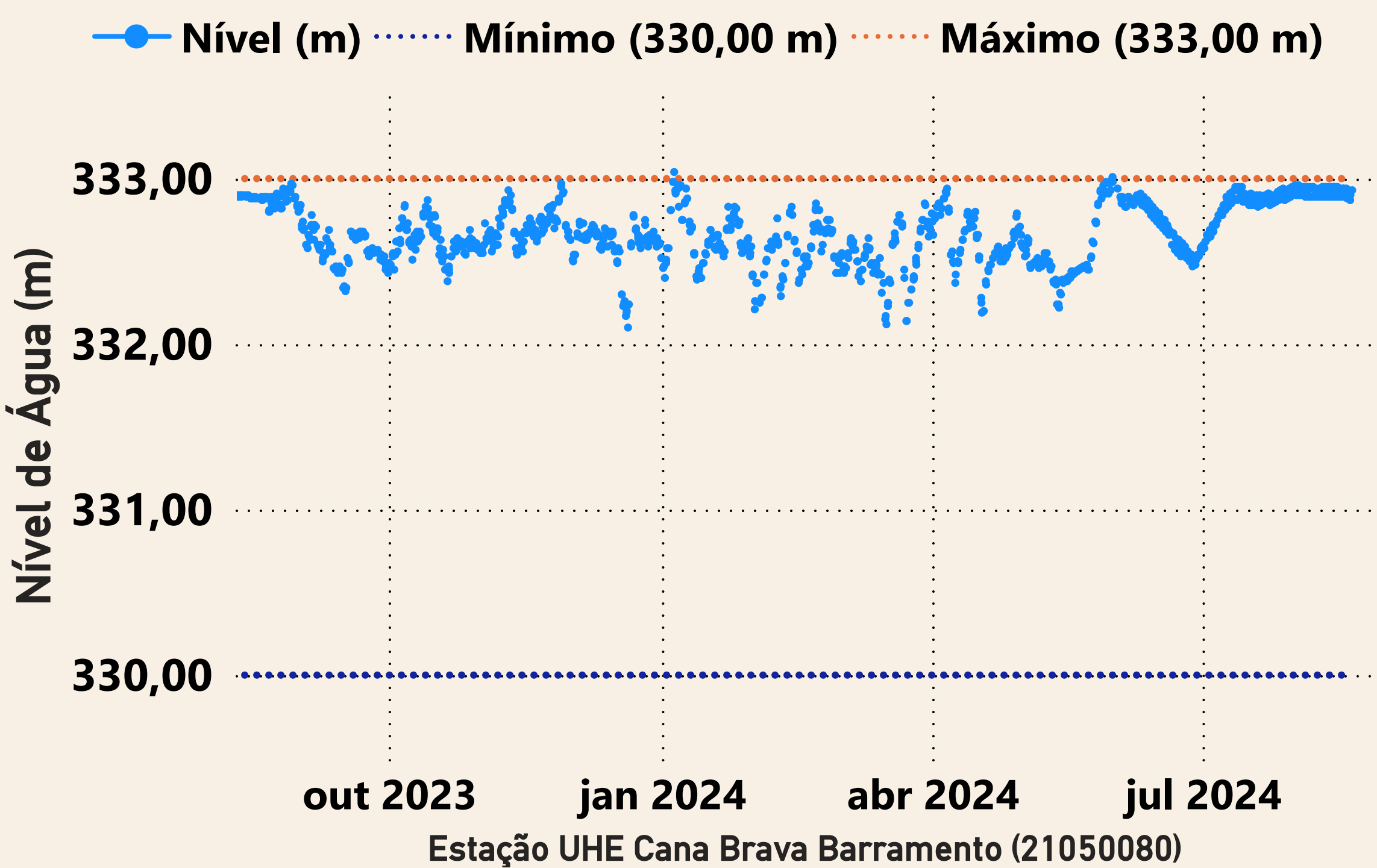


**Saiba mais** sobre os termos técnicos da operação dos reservatórios no [Glossário do Sistema de Acompanhamento de Reservatórios - SAR da ANA](#)

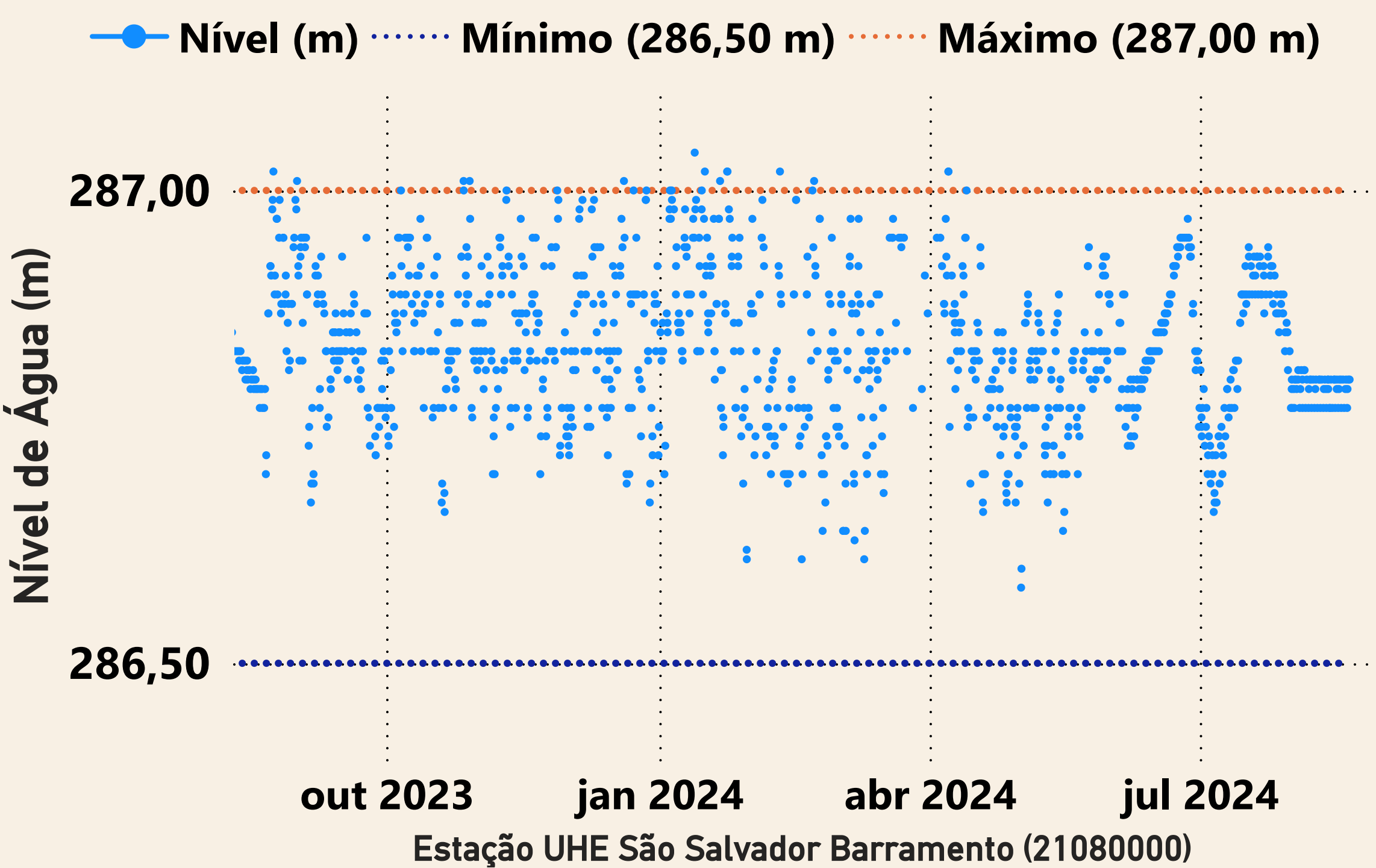


## UHE Cana Brava



Data	Aflu (m³/s)	Deflu (m³/s)
15/08/2024	645	645
16/08/2024	645	645
17/08/2024	645	645
18/08/2024	645	645
19/08/2024	651	651

## UHE São Salvador



Data	Aflu (m³/s)	Deflu (m³/s)
15/08/2024	665	665
16/08/2024	666	666
17/08/2024	680	666
18/08/2024	641	668
19/08/2024	678	664

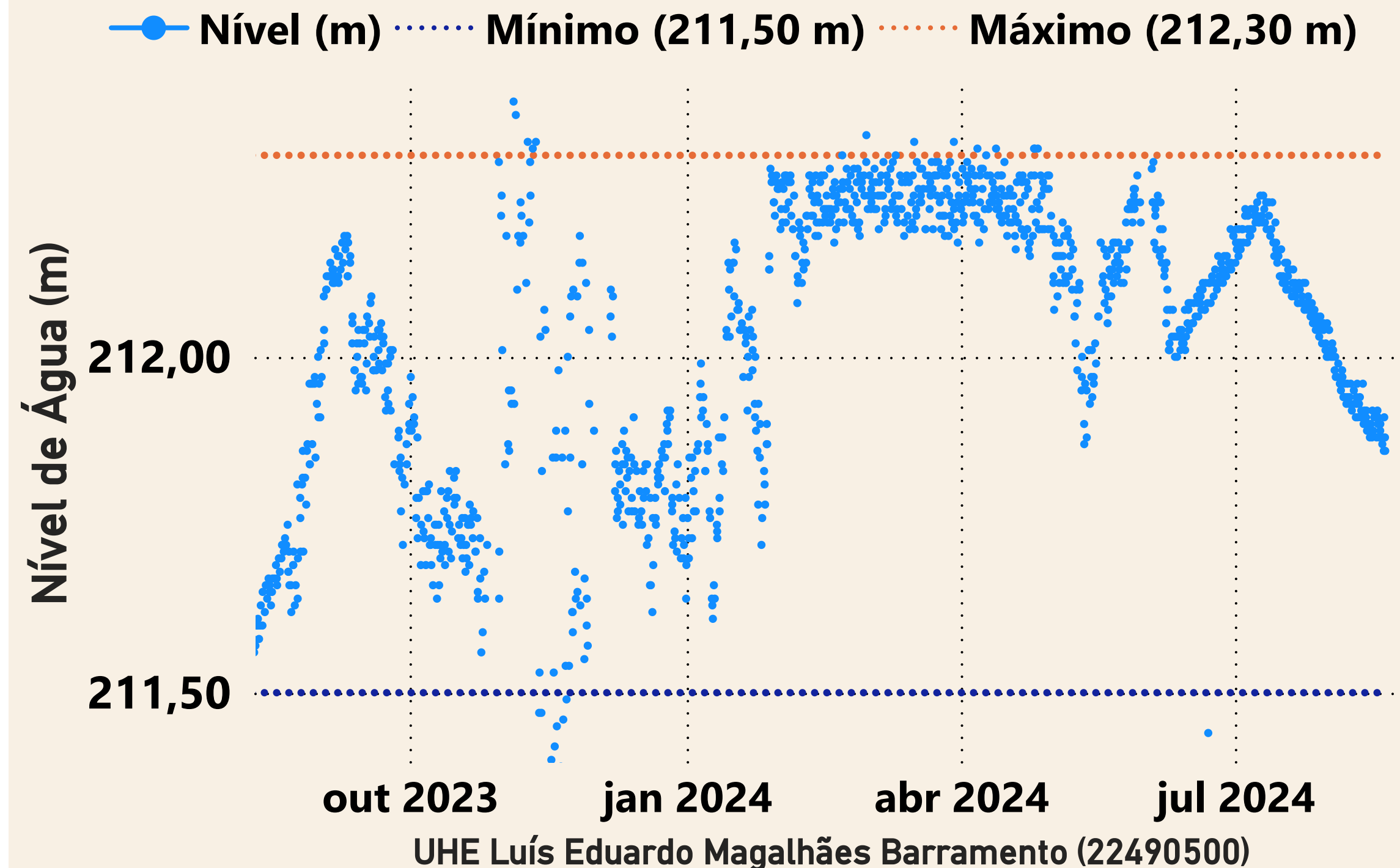




\*Dados consistidos sujeitos a novas revisões

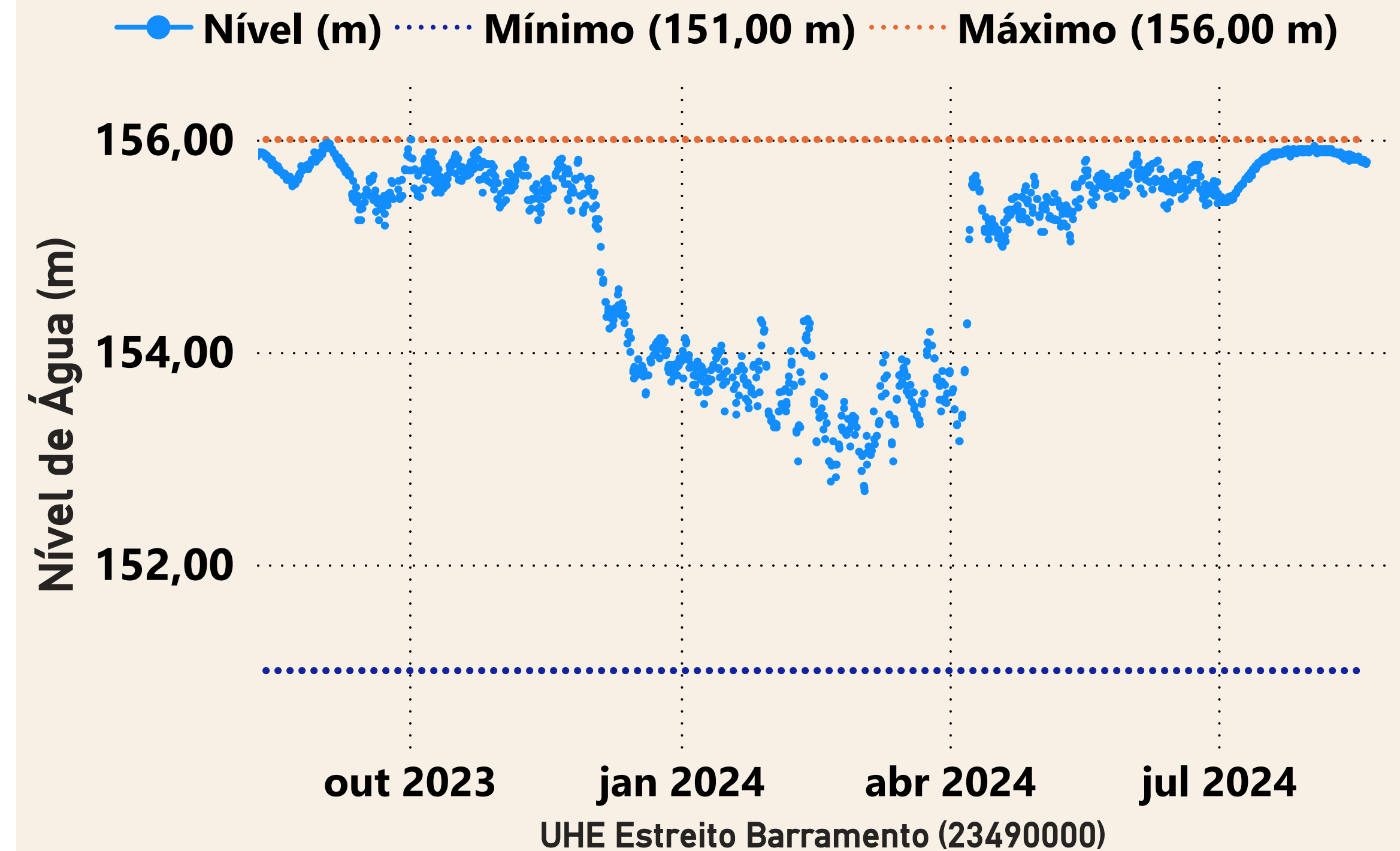


## UHE Lajeado

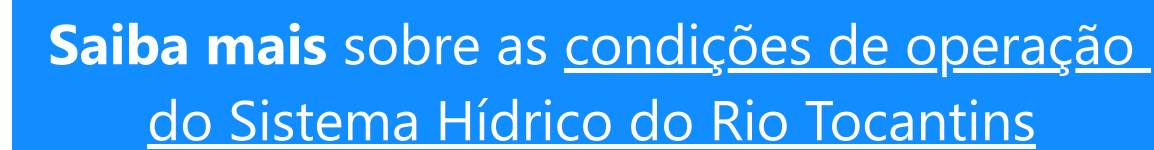


Data	Aflu (m <sup>3</sup> /s)	Deflu (m <sup>3</sup> /s)
15/08/2024	936	866
16/08/2024	866	866
17/08/2024	866	866
18/08/2024	797	867
19/08/2024	805	875

## UHE Estreito



Data	Aflu (m <sup>3</sup> /s)	Deflu (m <sup>3</sup> /s)
15/08/2024	1.370	1.433
16/08/2024	1.305	1.431
17/08/2024	1.307	1.432
18/08/2024	1.374	1.437
19/08/2024	1.317	1.442



Superintendência de Operações e Eventos Críticos  
Coordenação de Operação de Reservatórios e Sistemas Hídricos

\*Dados brutos sujeitos a posterior consolidação



# Acompanhamento do Sistema Hídrico do Rio Tocantins

## Encarte: Situação da Estiagem na RH Araguaia-Tocantins

### MARABÁ

29050000

Data	Nível (cm)	Referência	Limite (cm)	Diferença (cm)
16/08/2024	233	Estiagem	246	-13
17/08/2024	232	Estiagem	246	-14
18/08/2024	230	Estiagem	246	-16
19/08/2024	228	Estiagem	246	-18
20/08/2024	227	Estiagem	246	-19

### ARAGUATINS

28850000

Data	Nível (cm)	Referência	Limite (cm)	Diferença (cm)
16/08/2024	246	Estiagem	264	-18
17/08/2024	249	Estiagem	264	-15
18/08/2024	252	Estiagem	264	-12
19/08/2024	252	Estiagem	264	-12
20/08/2024	252	Estiagem	264	-12

### SÃO FÉLIX DO ARAGUAIA

26350000

Data	Nível (cm)	Referência	Limite (cm)	Diferença (cm)
16/08/2024	284	Estiagem	329	-45
17/08/2024	282	Estiagem	329	-47
18/08/2024	281	Estiagem	329	-48
19/08/2024	280	Estiagem	329	-49
20/08/2024	275	Estiagem	329	-54

### CONCEIÇÃO DO ARAGUAIA

27500000

Data	Nível (cm)	Referência	Limite (cm)	Diferença (cm)
16/08/2024	206	Estiagem	233	-27
17/08/2024	202	Estiagem	233	-31
18/08/2024	200	Estiagem	233	-33
19/08/2024	198	Estiagem	233	-35
20/08/2024	197	Estiagem	233	-36

### BANDEIRANTES

25700000

Data	Nível (cm)	Referência	Limite (cm)	Diferença (cm)
16/08/2024	316	Estiagem	369	-53
17/08/2024	316	Estiagem	369	-53
18/08/2024	315	Estiagem	369	-54
19/08/2024	315	Estiagem	369	-54
20/08/2024	314	Estiagem	369	-55

### BARREIRA DA CRUZ

26800000

Data	Nível (cm)	Referência	Limite (cm)	Diferença (cm)
16/08/2024	58	Estiagem	45	13
17/08/2024	57	Estiagem	45	12
18/08/2024	55	Estiagem	45	10
19/08/2024	55	Estiagem	45	10
20/08/2024	54	Estiagem	45	9

### BARRA DO GARÇAS

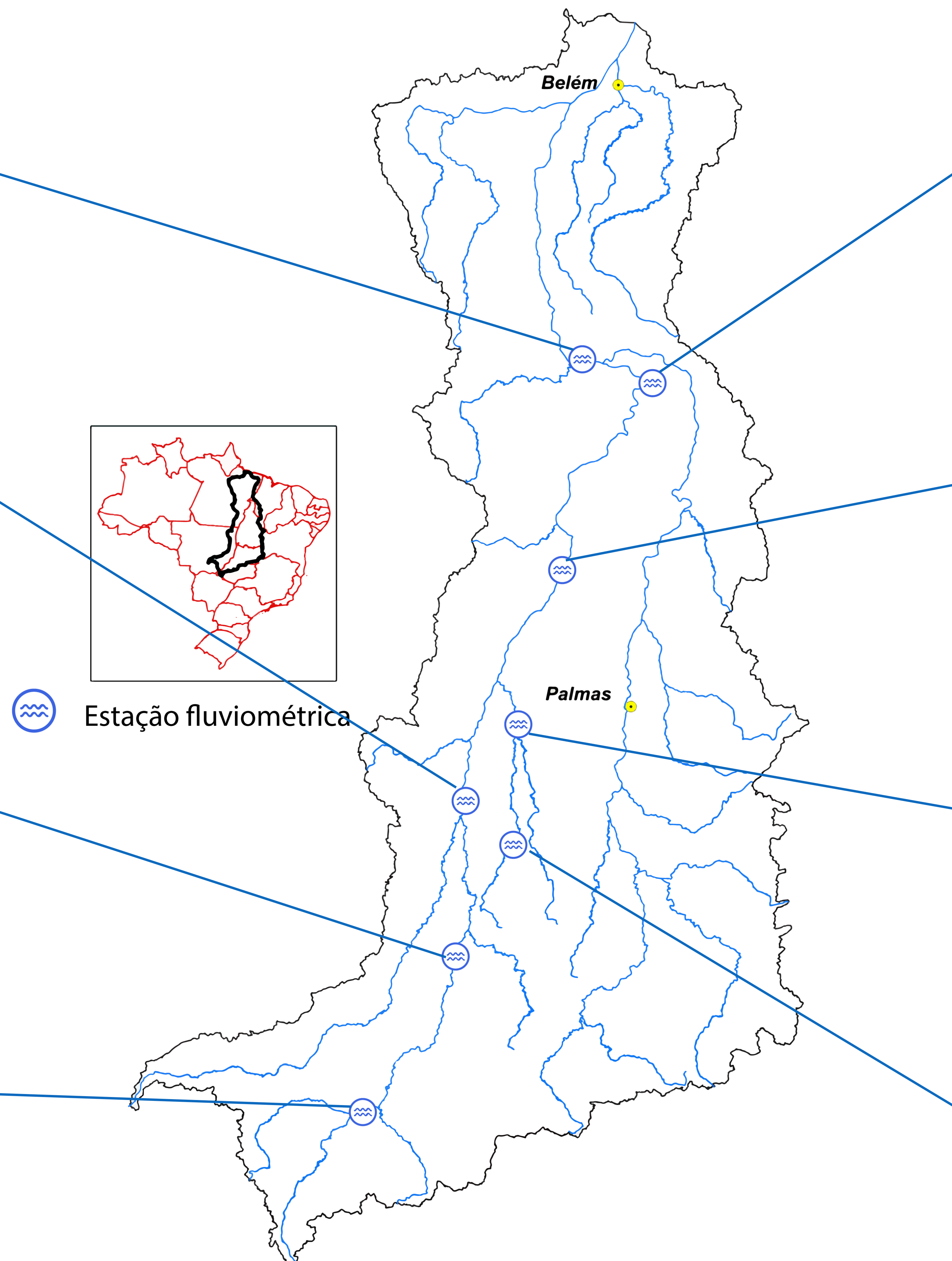
24700000

Data	Nível (cm)	Referência	Limite (cm)	Diferença (cm)
16/08/2024	86	Estiagem	110	-25
17/08/2024	85	Estiagem	110	-25
18/08/2024	84	Estiagem	110	-26
19/08/2024	84	Estiagem	110	-26
20/08/2024	84	Estiagem	110	-26

### BARREIRA DO PEQUI

26710000

Data	Nível (cm)	Referência	Limite (cm)	Diferença (cm)
16/08/2024	91	Estiagem	70	21
17/08/2024	91	Estiagem	70	21
18/08/2024	90	Estiagem	70	20
19/08/2024	90	Estiagem	70	20
20/08/2024	90	Estiagem	70	20



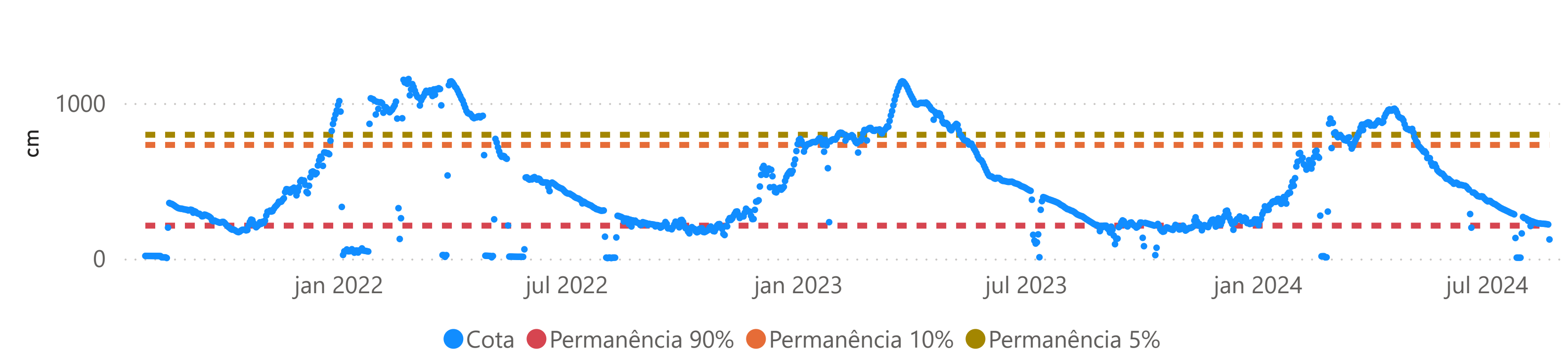


# Acompanhamento do Sistema Hídrico do Rio Tocantins

## Encarte: Situação da Estiagem na RH Araguaia-Tocantins

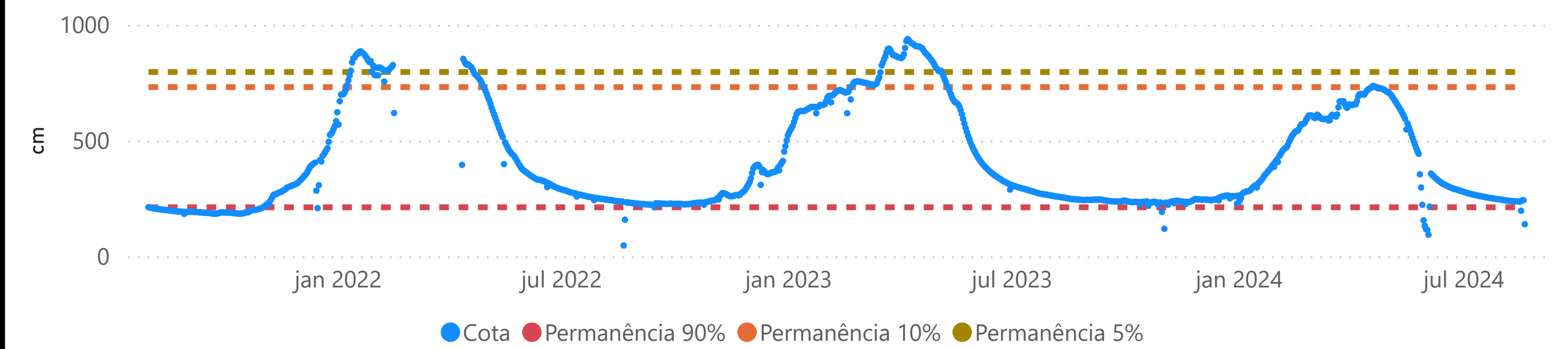
### MARABÁ

29050000



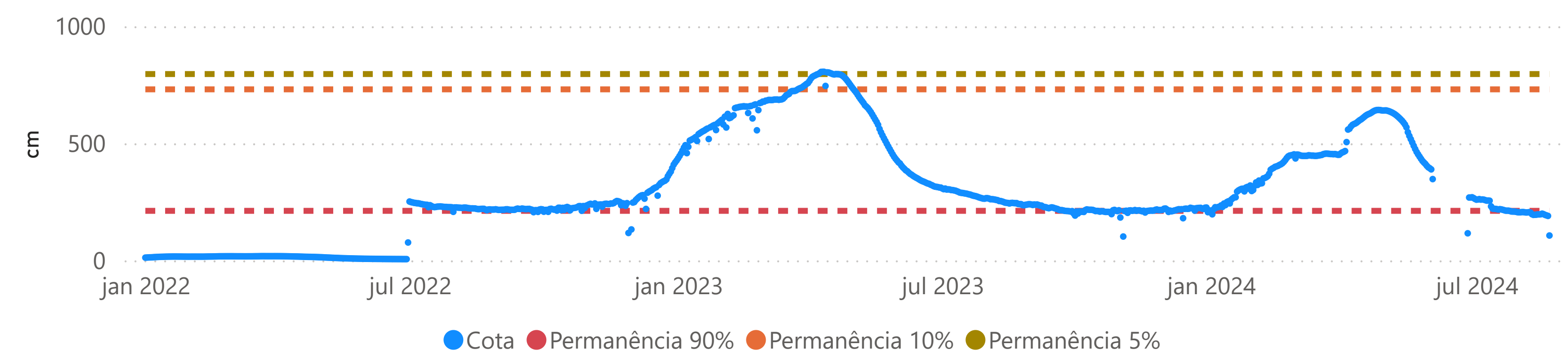
### ARAGUATINS

28850000



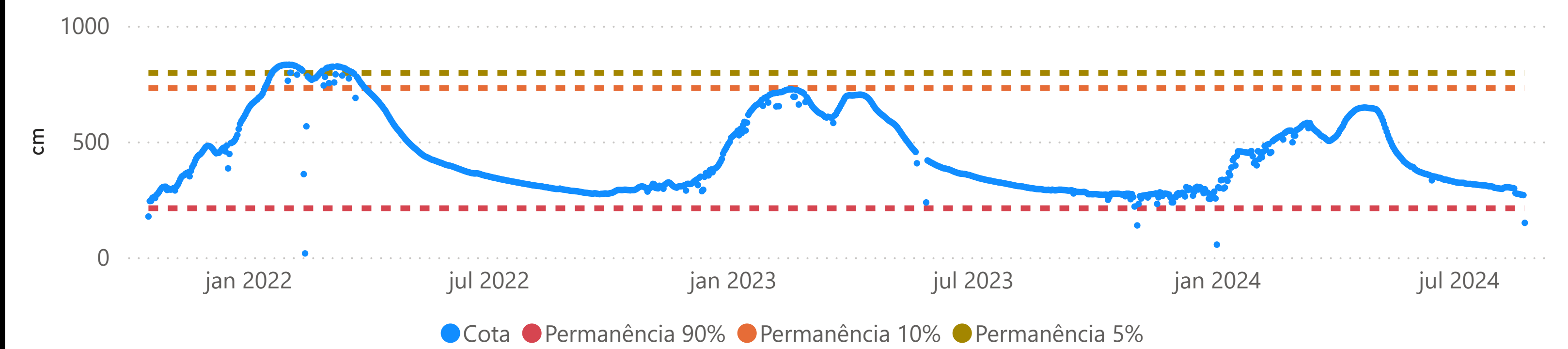
### CONCEIÇÃO DO ARAGUAIA

27500000



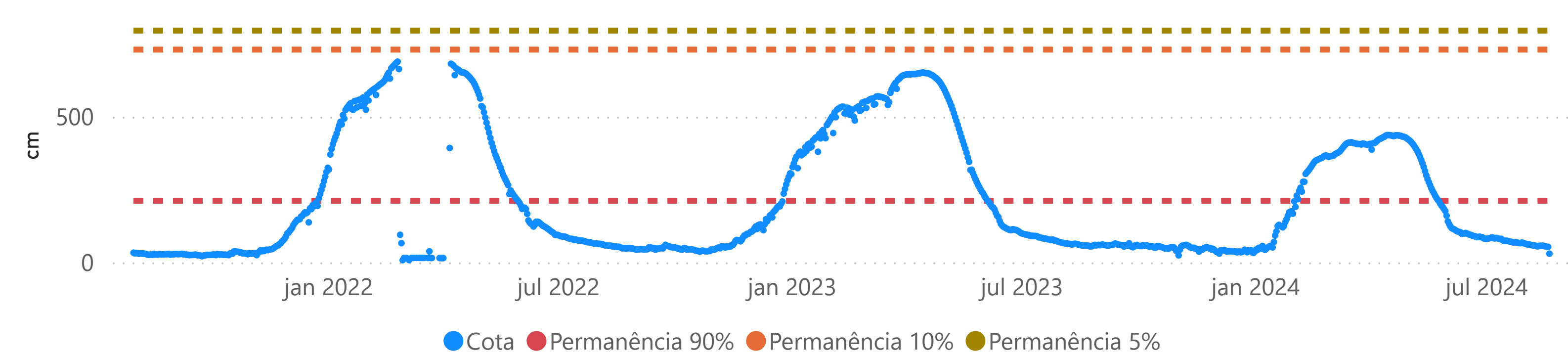
### SÃO FÉLIX DO ARAGUAIA

26350000



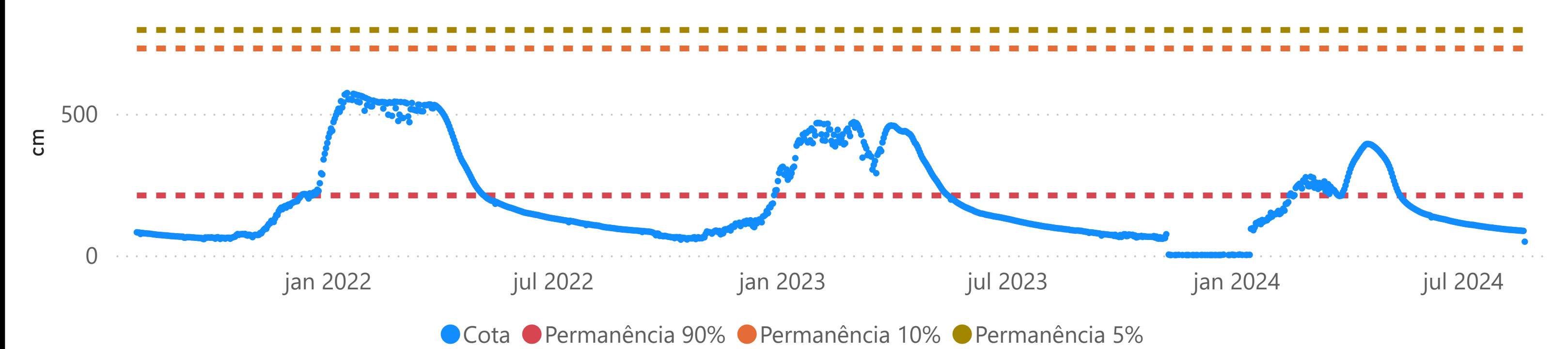
### BARREIRA DA CRUZ

26800000



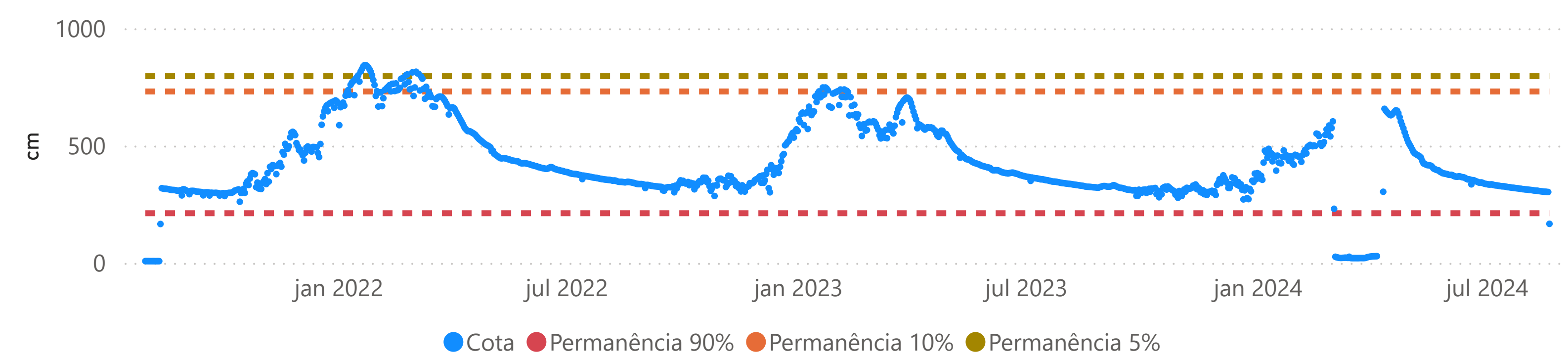
### BARREIRA DO PEQUI

26710000



### BANDEIRANTES

25700000



### BARRA DO GARÇAS

24700000

