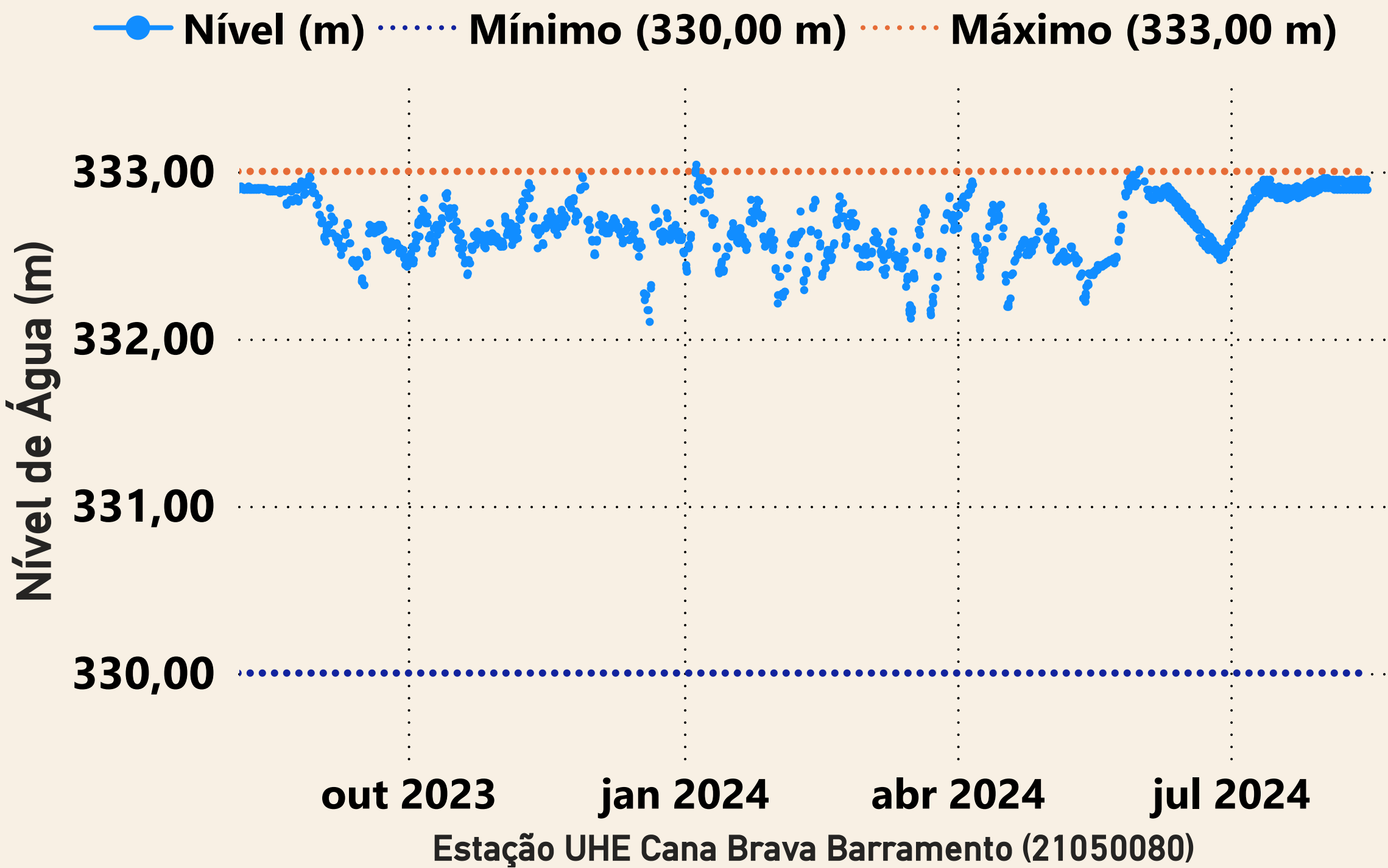


Saiba mais sobre os termos técnicos da operação dos reservatórios no [Glossário do Sistema de Acompanhamento de Reservatórios - SAR da ANA](#)



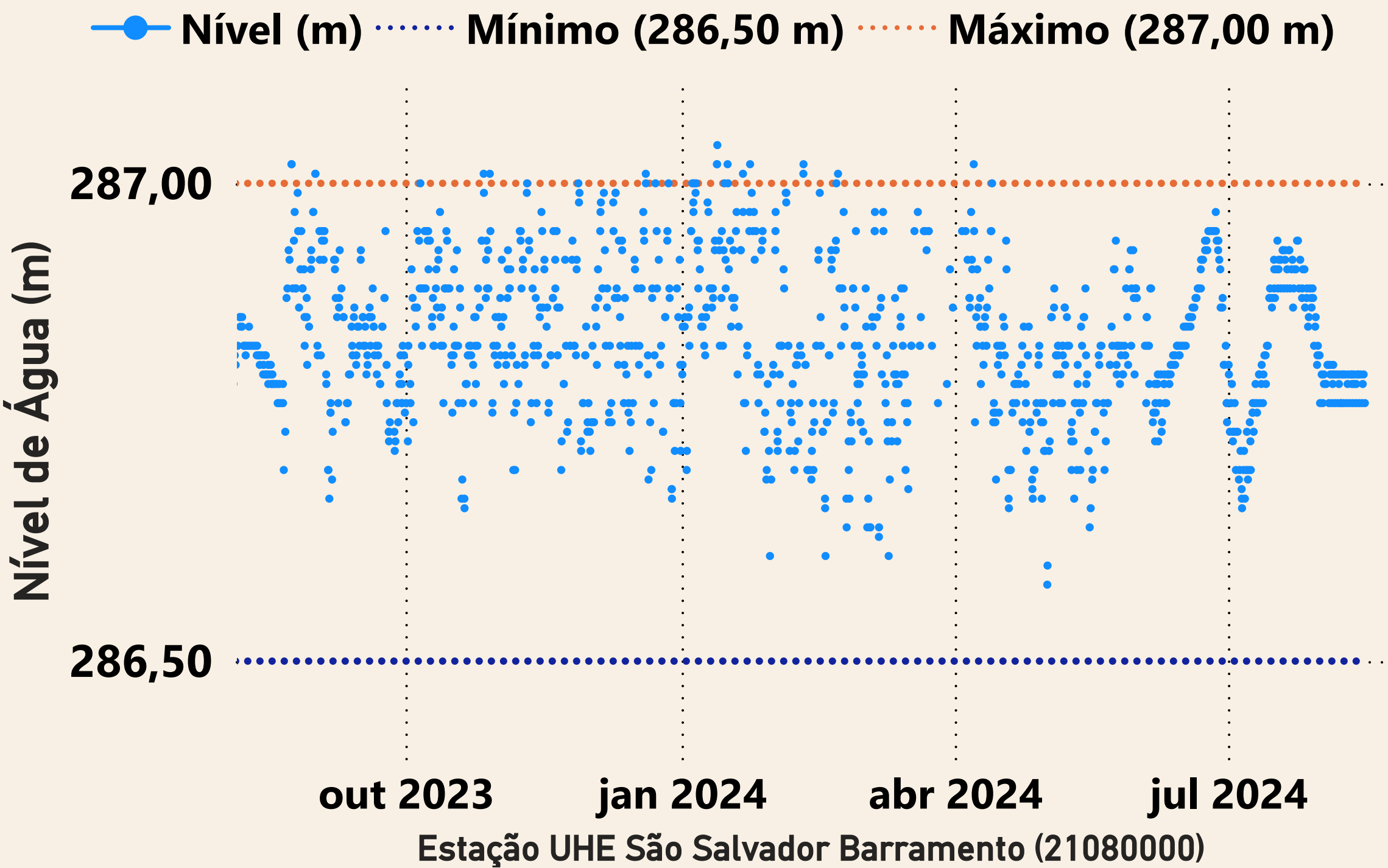
*Dados consistidos sujeitos a novas revisões

UHE Cana Brava



Data	Aflu (m³/s)	Deflu (m³/s)
10/08/2024	661	645
11/08/2024	629	645
12/08/2024	661	645
13/08/2024	645	645
14/08/2024	628	644

UHE São Salvador



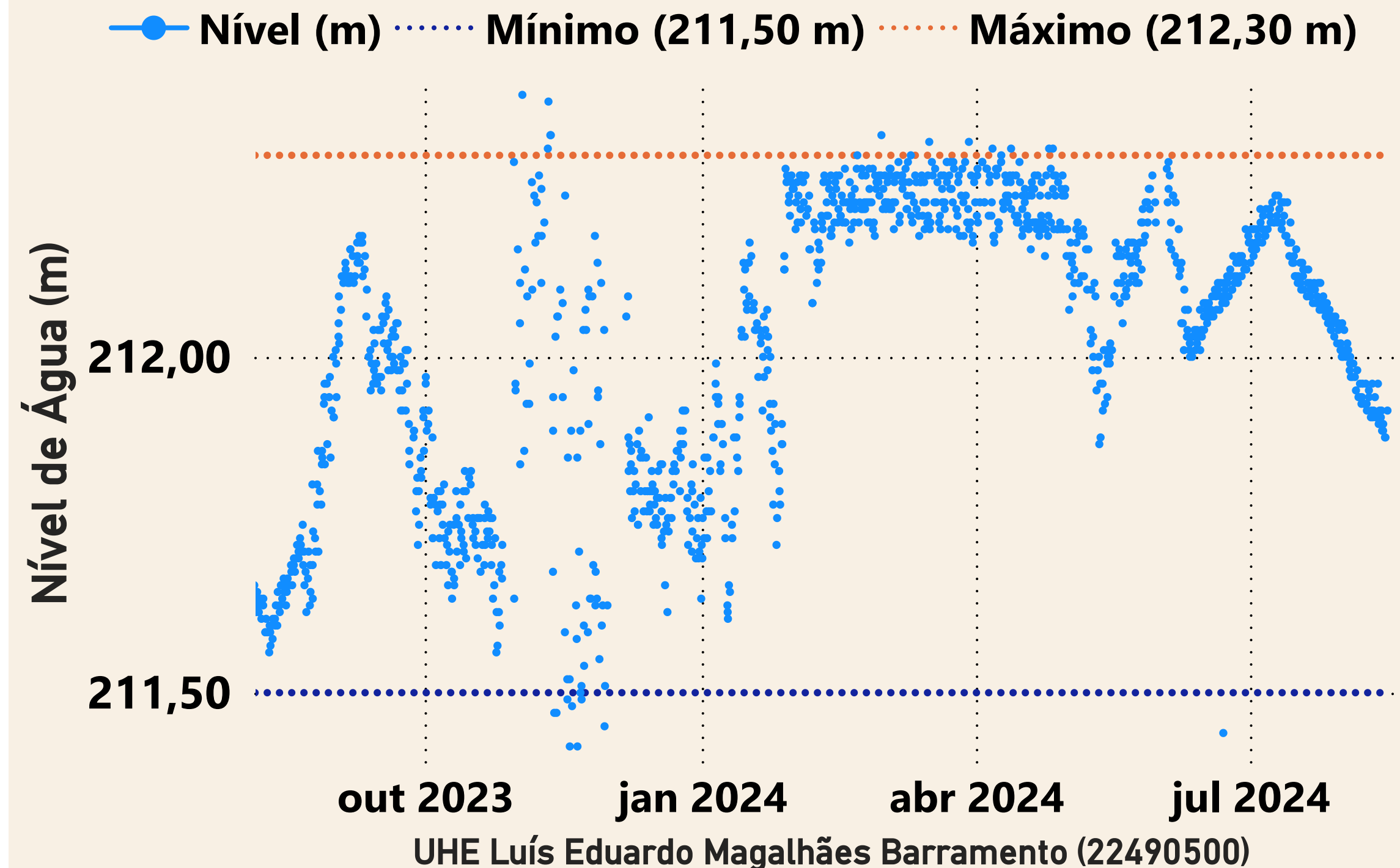
Data	Aflu (m³/s)	Deflu (m³/s)
10/08/2024	678	664
11/08/2024	680	666
12/08/2024	638	665
13/08/2024	667	667
14/08/2024	664	664



Superintendência de Operações e Eventos Críticos
Coordenação de Operação de Reservatórios e Sistemas Hídricos

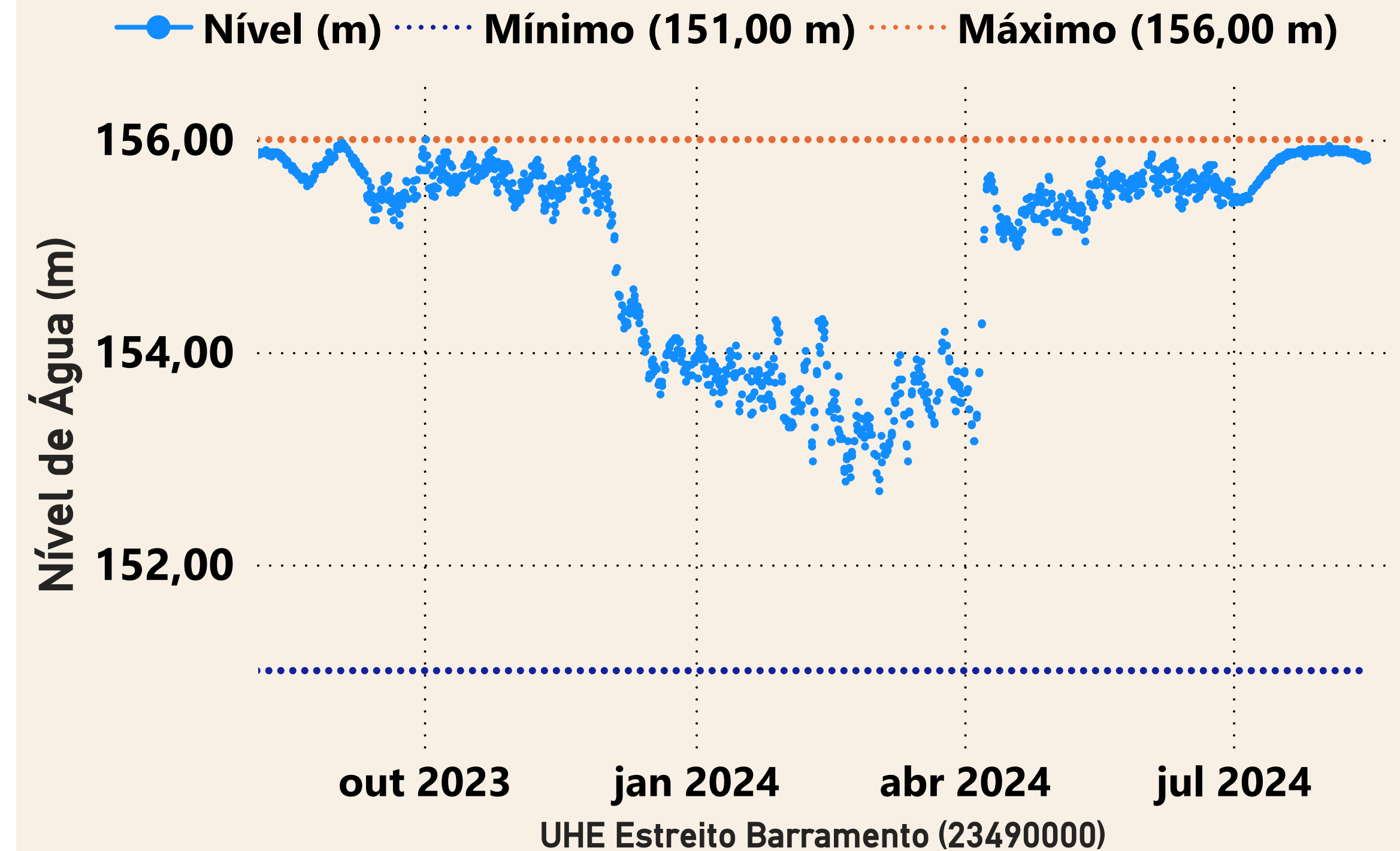
*Dados consistidos sujeitos a novas revisões

UHE Lajeado



Data	Aflu (m ³ /s)	Deflu (m ³ /s)
10/08/2024	858	858
11/08/2024	866	866
12/08/2024	796	866
13/08/2024	796	866
14/08/2024	725	865

UHE Estreito



Data	Aflu (m ³ /s)	Deflu (m ³ /s)
10/08/2024	1.322	1.385
11/08/2024	1.280	1.406
12/08/2024	1.307	1.433
13/08/2024	1.310	1.436
14/08/2024	1.433	1.433



*Dados brutos sujeitos a posterior consolidação

Acompanhamento do Sistema Hídrico do Rio Tocantins

Encarte: Situação da Estiagem na RH Araguaia-Tocantins

MARABÁ

29050000

Data	Nível (cm)	Referência	Limite (cm)	Diferença (cm)
11/08/2024	235	Estiagem	246	-11
12/08/2024	235	Estiagem	246	-11
13/08/2024	235	Estiagem	246	-11
14/08/2024	233	Estiagem	246	-13
15/08/2024	234	Estiagem	246	-12

ARAGUATINS

28850000

Data	Nível (cm)	Referência	Limite (cm)	Diferença (cm)
11/08/2024	248	Estiagem	264	-16
12/08/2024	247	Estiagem	264	-17
13/08/2024	247	Estiagem	264	-17
14/08/2024	247	Estiagem	264	-17
15/08/2024	246	Estiagem	264	-18

SÃO FÉLIX DO ARAGUAIA

26350000

Data	Nível (cm)	Referência	Limite (cm)	Diferença (cm)
11/08/2024	312	Estiagem	329	-17
12/08/2024	310	Estiagem	329	-19
13/08/2024	301	Estiagem	329	-28
14/08/2024	286	Estiagem	329	-43
15/08/2024	285	Estiagem	329	-44

CONCEIÇÃO DO ARAGUAIA

27500000

Data	Nível (cm)	Referência	Limite (cm)	Diferença (cm)
11/08/2024	203	Estiagem	233	-30
12/08/2024	205	Estiagem	233	-28
13/08/2024	205	Estiagem	233	-28
14/08/2024	205	Estiagem	233	-28
15/08/2024	208	Estiagem	233	-25

BANDEIRANTES

25700000

Data	Nível (cm)	Referência	Limite (cm)	Diferença (cm)
11/08/2024	320	Estiagem	369	-49
12/08/2024	319	Estiagem	369	-50
13/08/2024	318	Estiagem	369	-51
14/08/2024	317	Estiagem	369	-52
15/08/2024	317	Estiagem	369	-52

BARREIRA DA CRUZ

26800000

Data	Nível (cm)	Referência	Limite (cm)	Diferença (cm)
11/08/2024	57	Estiagem	45	12
12/08/2024	59	Estiagem	45	14
13/08/2024	59	Estiagem	45	14
14/08/2024	59	Estiagem	45	14
15/08/2024	59	Estiagem	45	14

BARRA DO GARÇAS

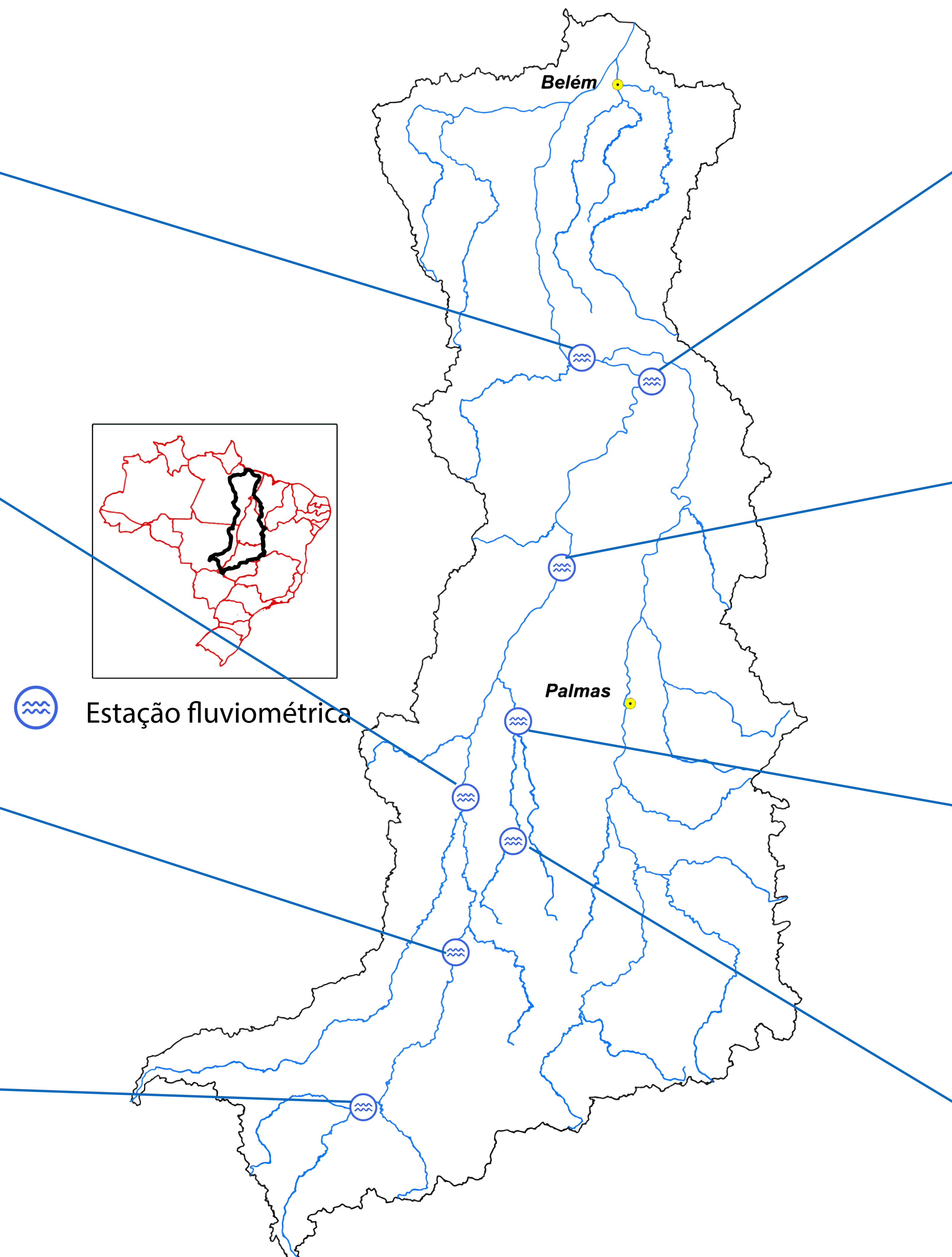
24700000

Data	Nível (cm)	Referência	Limite (cm)	Diferença (cm)
11/08/2024	86	Estiagem	110	-24
12/08/2024	86	Estiagem	110	-24
13/08/2024	86	Estiagem	110	-24
14/08/2024	86	Estiagem	110	-24
15/08/2024	86	Estiagem	110	-24

BARREIRA DO PEQUI

26710000

Data	Nível (cm)	Referência	Limite (cm)	Diferença (cm)
11/08/2024	93	Estiagem	70	23
12/08/2024	93	Estiagem	70	23
13/08/2024	92	Estiagem	70	22
14/08/2024	92	Estiagem	70	22
15/08/2024	91	Estiagem	70	21

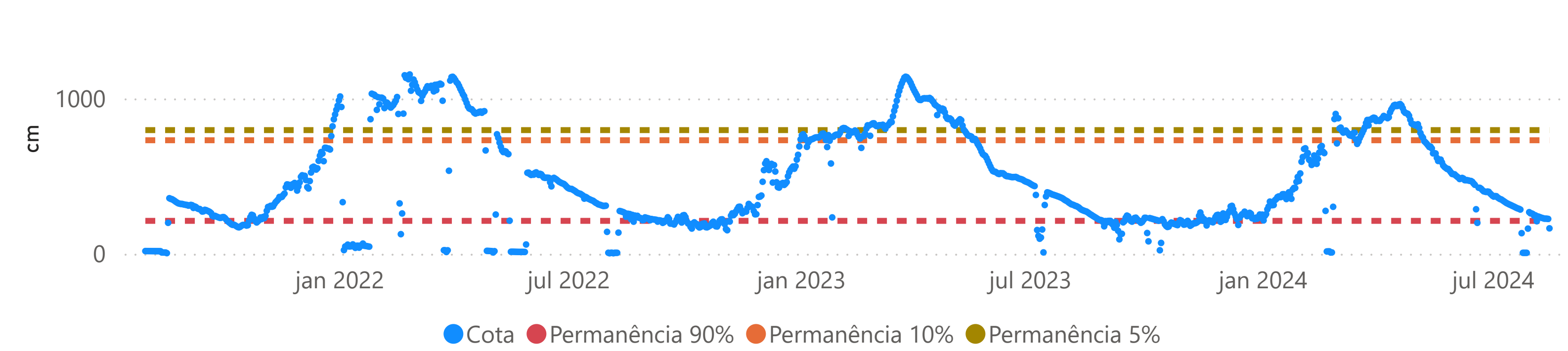


Acompanhamento do Sistema Hídrico do Rio Tocantins

Encarte: Situação da Estiagem na RH Araguaia-Tocantins

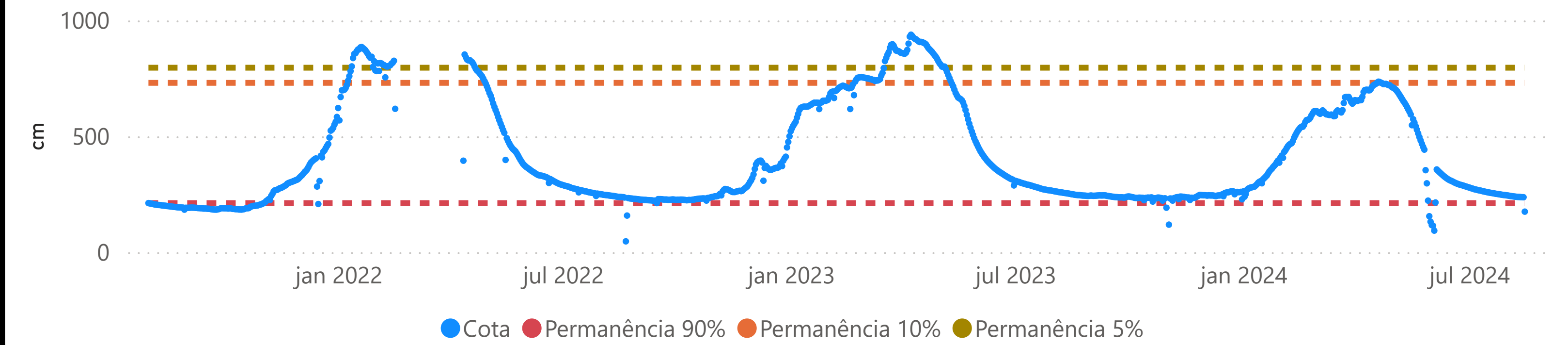
MARABÁ

29050000



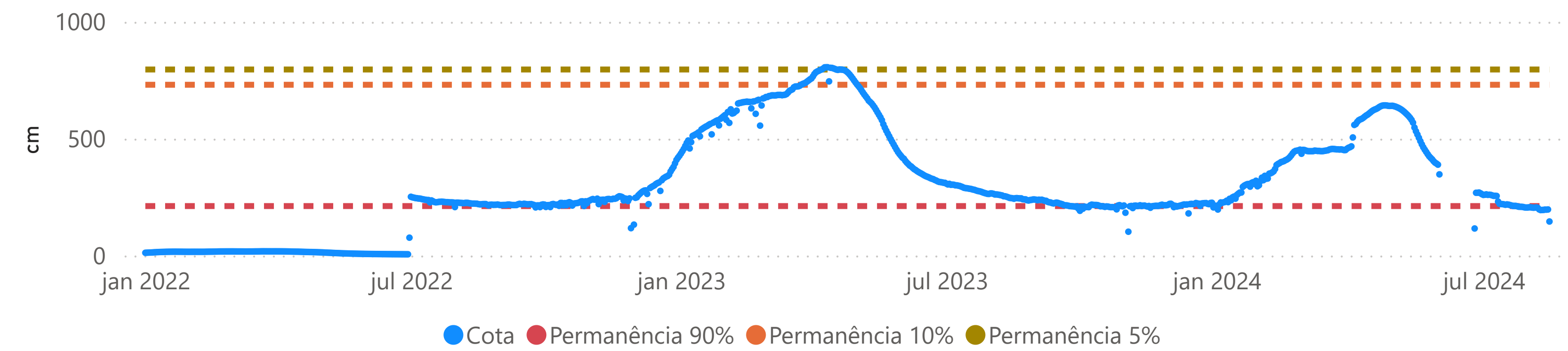
ARAGUATINS

28850000



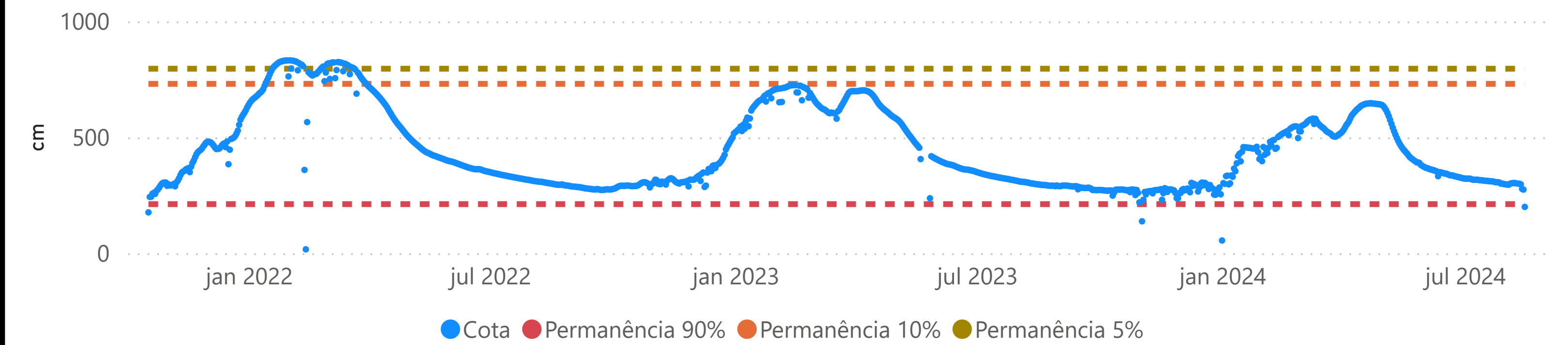
CONCEIÇÃO DO ARAGUAIA

27500000



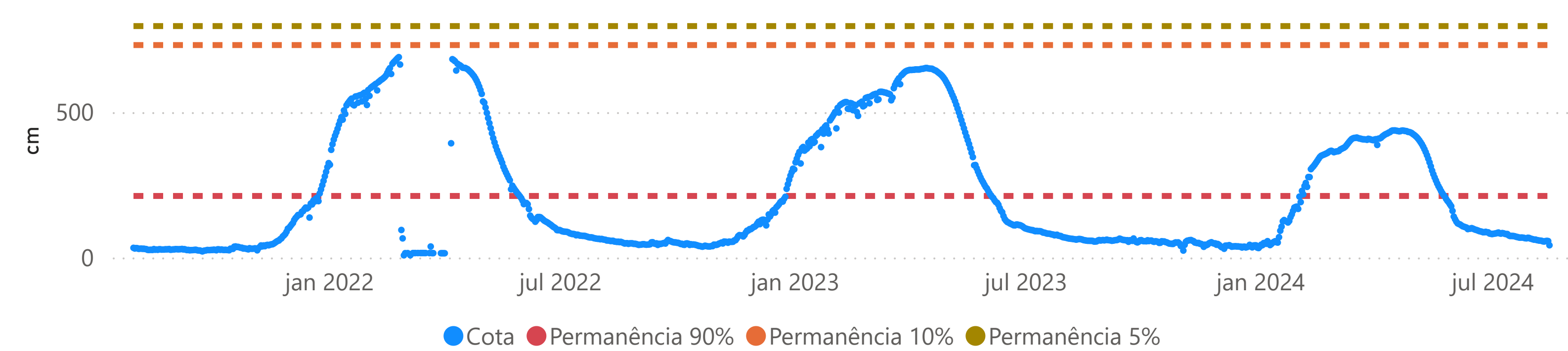
SÃO FÉLIX DO ARAGUAIA

26350000



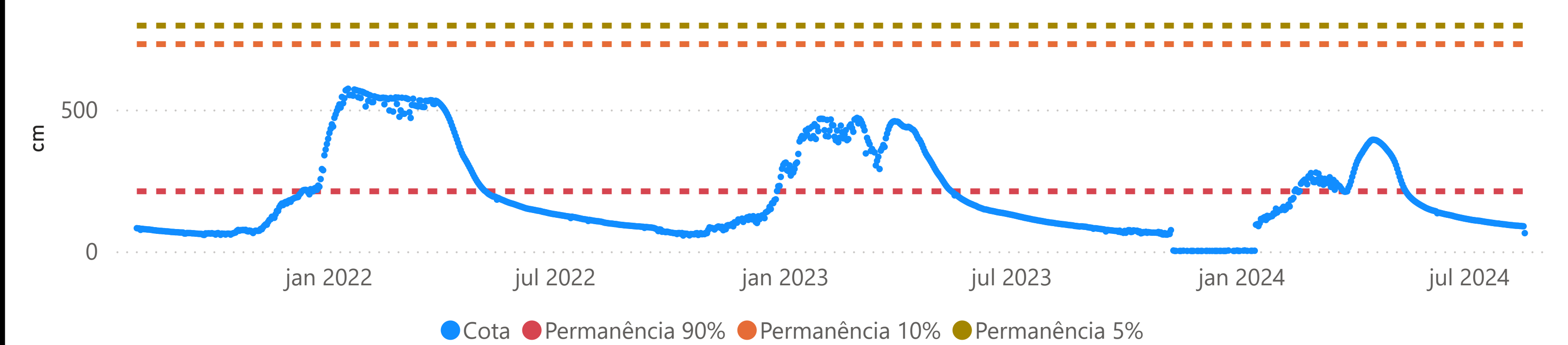
BARREIRA DA CRUZ

26800000



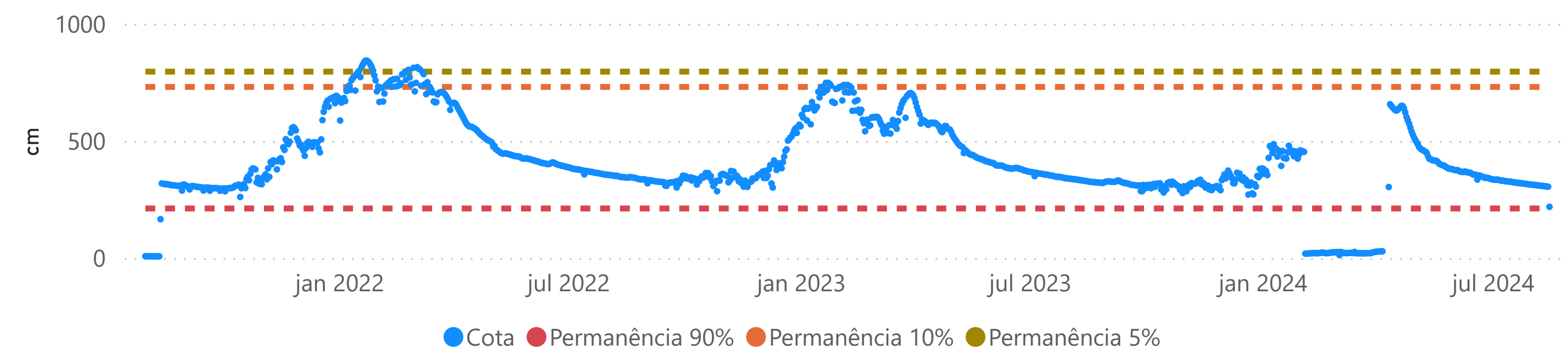
BARREIRA DO PEQUI

26710000



BANDEIRANTES

25700000



BARRA DO GARÇAS

24700000

